

Rețeaua rutieră

Lungimea, în km, a drumurilor de interes județean și a drumurilor de interes comunal și a podurilor noi care tranzitează teritoriul comunei Ploscos, definite potrivit Ordonanței Guvernului nr. 43 / 1997 privind regimul drumurilor, republicată, cu modificările și completările ulterioare:

1. Drumuri de interes județean:

- drumul județean DJ 161B – cu o lungime de km pe teritoriul comunei Ploscos

2. Drumuri de interes local:

A. Drumuri comunale:

Lungimea totală a drumurilor comunale pe teritoriul comunei Ploscos este dekm.

1.	DC 64 situat in localitatea Valea Florilor	Drum asfalta de la km 7000-9000,pe o distanta de 2000 ,de la Gara CFR Valea Florilor pana la maratoare.
2.	DC 69 Drum comunal in Satul Ploscos pana la Gara CFR Valea Florilor	Drum comunal 69 asfaltat ;de la km 14+ 650+19+ 000 pietruit pe o distanta de 4,350 km,care porneste din Satul Ploscos pana la Gara CFR Valea Florilor
4.	DC 70 situat in Satul Crairit	Drum comunal 70 ,situat in Satul Crairit,porneste de la km 0+000_2500,pe o distanta de 2,500 km
5.		
6.		
7.		
8.		
10.		

B. Drumuri vicinale:

Lungimea totală a drumurilor vicinale pe teritoriul comunei Ploscos este de km.

C. Străzi:

Numărul total al străzilor în satele din comuna Ploscos este:

- satul Ploscos– 12 străzi;
- satul Valea Florilor – 11 străzi;
- satul Crairit 4.străzi;
- satul Lobodas– 2 strazi

Lungimea totală a străzilor pe teritoriul comunei Ploscos este de km.

Principalele instituții din domeniul educației, cercetării, culturii, sănătății, asistenței sociale și altele asemenea

I. Instituții din domeniul educației și cercetării:

1. Școala Gimnazială Ploscos.

II. Instituții din domeniul culturii:

1. Cămin Cultural Valea Florilor;

III. Instituții din domeniul sănătății:

1. Dispensar Uman Ploscos;
2. Dispensar Uman Valea Florilor

IV. Asistența socială în comuna Ploscos este asigurată prin compartimentul de asistență socială din cadrul Primăriei comunei Ploscos.

Principalele funcțiuni economice, capacități de producție diversificate din sectorul
secundar și terțiar, precum și din agricultură

Nr. crt.	DENUMIRE	COD CAEN PRINCIPAL
1	SC AGRARUS PROD	Exploatarea agricola
2	SC ADA PROD COM	Exploatare agricola
3	SC GRAN ROM SRL	Exploatare agricola
4	SC DA AGRICOLA	Exploatare agricola
5	SC SUPLIMENT	Exploatare agricola
6	SC PROVAC SRLIMP IMPEX	Exploatare agricola
7	SC DIANA EXP	Exploatare agricola
8	SC ACSA	Exploatare agricola
9	SC FLOAREA SOARELUI	Exploatare agricola
10	SC NORALY	Exploatare agricola
11	SC DACHIM	Exploatare agricola
12	SC AGRABRETEA	Exploatare agricola
8	SC AGRO FEKETE	Exploatare agricola
9	SC FEDESCU VALERIU SI BOGDAN	Exploatare agricola
10	SC ECOLACT VEGETAL	Exploatare agricola
11	OROIAN ILINCA DENISA	Exploatare agricola
12	SC SANSAVET SRL	Activitati veterinare

COMISIA SPECIALA PENTRU INTOCMIREA
INVENTARULUI BUNURILOR CARE ALACTUIESC DOMENIUL
PUBLIC AL COMUNEI PLOSCOS

ANEXA 10

Bunurilor care apartin domeniului public al comunei PLOSCOS

Nr. Crt.	Codul de clasificare	Denumirea bunului	Elementele de identificare	Anul dobandirii sau dupa caz, al dării in folosinta	Valoare inventar	Situatia juridica actuala
0	1	2	3	4	5	6
1	1.6.4	Cladire administrativa	Cladire Sediu Primaria Ploscos compusa din 3 camere ,un hol,un depozit arhiva si 5 birouri in suprafata de 118 mp situata in Localitatea Ploscos nr. 46,CF nr.19/2008,se invecineaza la nr.45 -cu SC Fartescu di Moara SRL,iar la nr.47 cu casa familiei Crisan Viorel	1965	80.949 ✓	Domeniul Public,conform H.C.L 23/1999
2	1.3.7.1	Drum comunal	Drum comunal 64 situat in Localitatea Valea Florilor pe o lungime de 2 km,pietruit,porneste de la km 7000 pana la km 9000,de la Gara CFR Valea Florilor pana la Maratoare	1999	2.801	Domeniul Public conform HCL nr. 23/1999,HG. Nr. 500/2000


4	1.3.7.1	Drum comunal	lungimea de 10.300 km, care face legatura Localitatii Ploscos cu localitatea Valea Florilor si Lobodas, care porneste din Localitatea Ploscos pana la Gara CFR Valea Florilor, in Localitatea Ploscos de la sediul de Politie Ploscos pana la Turdean Ioan si de la Domocos Veronica pana la Pintilie Ioan	1999	430.000	Domeniul Public conform HCL nr. 23/1999, HG nr. 500/2000
5	1.9.3	Retea distributie gaze naturale	Drum comunal 70, pe o lungime de 2.500 km situat in Localitatea Crairat, porneste de la km 0-000 la km 2.500	1999	36.628	Domeniul public conform HCL nr. 23/1999, HG nr. 500/2000
6	1.8.3	Captari de apa	Retea distributie gaze naturale pe o distanta de 4.040 km, porneste din Localitatea Ceanul Mare pana in Localitatea Valea Florilor	1999	156.390	Domeniul Public al Comunei Ploscos conform H.C.L nr. 23/1999.
7	1.8.3	Captari de apa	Captari apa 1 bucata in Localitatea Crairat	1980	2.000	Domeniul Public, conform HCL nr. 23/1999
8	1.8.3	Captari de apa	Captari apa in Localitatea Ploscos 2 bucati	1980	4.000	Domeniul Public, conform HCL nr. 23/1999
9	1.6.2	Cladire Scoala	Captari apa in Localitatea Valea Florilor 1 bucata Cladire Scoala situata in Localitatea Ploscos, nr. 39, compusa din doua corpuri, 13	1980 1965	2.000 236.972	Domeniul Public, conform HCL nr. 23/1999 Domeniul Public, conform HCL nr. 23/1999

10	1.0.2	Cladire Scoala	Cladire Scoala situata in Localitatea Valea Florilor nr. 50, compusa din 4 incaperi in suprafata de 189 mp si anexa WC. Pasune comunala situata in extravilanul Localitati Ploscos, Valea Florilor si Crairat in suprafata de 180 ha.	1965	254.212	Domeniul Public conform HCL nr. 23/1999
11	5.2.8.1	Teren cu destinatie pasune		1992	189.000	Domeniul public conform H.C.L nr. 23/1999
12	1.3.7.1	Drum vicinal	Drum vicinal in Localitatea Crairat pietruit, pe o lungime de 0,750 km, ce pornește de la Ana pana la Sas Gheorghe si de la Pintilie Veronica pana la Maties Aurel	2008	52.500	Domeniul Public al Comunei Ploscos, conform H.C.L nr. 8/2009 HG. Nr. 505/2010
13	1.3.7.1	Drum vicinal	Drum vicinal in Localitatea Ploscos, pietruit pe o lungime de 5,800 km, pornește de la Transformatorul de curent electric pana la Crisan Ioan, de la Timiser Sever pana la David Maria	2008	488.700	Domeniul Public al Comunei, conform H.C.L nr. 8/2009 HG. Nr. 505/2010
14	1.3.7.1	Drum vicinal	Drum vicinal in Localitatea Lobodas, pietruit pe o distanta de 1,000 km	2008	48.000	Domeniul Public al Comunei, conform H.C.L nr. 8/2009 HG nr. 505/2010
15	1.3.7.1	Drum vicinal	Drum vicinal in Localitatea Valea Florilor, pietruit pe o lungime de 5,100 km ce pornește de la Gara CFR pana la Maratoare, de la Crisan Lenuta pana la Bogomirea	2008	378.000	Domeniul Public al Comunei Ploscos, conform H.C.L nr. 8/2009 HG. 505/2010

		si de la Gara CFR pana la Redean Dumitru			
16	Teren	Teren aferent cladirii fost CAP Ploscos situat in Localitatea Ploscos nr. 50, in suprafata de 1.500 mp	2008	6.000	Domeniul Public al Comunei Ploscos, conform HCL nr. 8/2009 HG. Nr. 505/2010
17	Cladire	Cladire cu destinatie de Asistenta Sociala, Camin pentru persoane varstnice, fost sediu CAP Ploscos situata in Localitatea Ploscos nr. 49, compusa din 7 camere si un hol, in suprafata de 118 mp	1991	3.178	Domeniul public al Comunei Ploscos, conform HCL nr. 8/2009 HG nr. 505/2010
18	Teren	Teren aferent cladirii Scolii cu clasele I-VIII din Localitatea Ploscos nr. 39 in suprafata de 5.900 mp	1991	23.600	Domeniul Public al Comunei Ploscos, conform HCL nr. 8 /2009 HG. Nr. 505/2010
19	Teren	Teren aferent cladirii Scolii cu clasele I-IV din Localitatea Valea Florilor nr. 50, in suprafata de 800 mp	1965	3.200	Domeniul Public al comunei Ploscos, conform HCL nr. 8/2009 HG. Nr. 505/2010
20	Teren	Teren aferent sediu Primaria Ploscos, situat in Localitatea Ploscos nr. 46, in suprafata de 2058 mp CF nr. 19 Ploscos.	1965	8.232	Domeniul Public al comunei Ploscos, conform HCL nr. 8/2009 HG. Nr. 505/2010
21	Teren	Teren de sport situat in Localitatea Ploscos, langa pasunea comunala in suprafata de 18.000 mp CF nr. 18 Ploscos.	2008	72.000	Domeniul Public al comunei Ploscos, conform HCL nr. 8/2009

22	1.8.6	Sistem de alimentare cu apa	Sistem de alimentare cu apa in Localitatea Crairat pe o lungime de 840 ml.	2008	32.500	HG. Nr. 505/2010 Domeniul Public al comunei Ploscos, conform HCL nr. 8/2009 HG. Nr. 505/2010
----	-------	-----------------------------	--	------	--------	---

PRIMAR,
ING. TRUTA AURĂ



SECRETAR,
CISMAS CORNELIA


MEMBRII COMISIEI DE INVENTARIERE
ADI GHEORGHE-ADRIAN.....
BRADU NICOLAE.....
RUS IONAS.....
SAS GHEORGHE.....
CRISAN GAVRILA.....

ANEXA LA HOTARAREA Nr 9 din 15.03.2019


Inventarul bunurilor care apartin domeniului privat al Comunei Ploscos
Sectiunea bunuri mobile

Nr. Crt.	Cod de identificare	Denumirea bunului	Elemente De identificare	Anul Dobandirii Sau darii In folosinta	Valoarea De inventar lei	Situatia juridical actuala
1	2.1.20.1	Buldoexcavator	Marca JCB -Tip 3CXR14L4NM	2018	356.403.20	Propietate privata a comunei Ploscos.

PRESEDINTELE COMISIEI DE INVENTARIERE
ING. TRUTA AUREL





SECRETAR
CISMAS CORNELIA



MEMBRII
SEGHEDI MINERVA

POP MARIANA

Principalele entități privind societatea civilă, respectiv partidele politice, sindicatele, cultele, instituțiile de utilitate publică, precum și celelalte organizații nonguvernamentale, care au sediul sau punctul declarat că funcționează la nivelul comunei Ploscos.

I. Cultele religioase:

În comuna Ploscos sunt următoarele lăcașe de cult:

1. Biserica Ortodoxă Ploscos;
2. Biserica Ortodoxa Valea Florilor;
3. Biserica Ortodoxă Crairit;
4. Biserica Penticostala Valea Florilor

**Lista cu denumirea înfrățirilor, cooperărilor sau asocierilor încheiate de
COMUNA PLOSCOS, județul CLUJ**

Comuna Ploscos, Județul Cluj, nu are relații de înfrățire, cooperări sau asocieri cu alte localități din alte țări.

Programele, proiectele sau activitățile, după caz, a căror finanțare se asigură din bugetul local, prin care se promovează/consolidează elemente de identitate locală de natură culturală, istorică, obiceiuri și/sau tradiții

Există 5 obiective generale care au fost luate în considerare când s-a elaborat SDTR, acestea fiind următoarele:

- 1) Asigurarea unei integrări a teritoriului național prin sprijinirea interconectării eficiente a rețelei energetic, de transporturi și broadband;
- 2) Creșterea calității vieții prin dezvoltarea infrastructurii tehnico-edilatară și a serviciilor publice;
- 3) Dezvoltarea unei rețele de localități competitive și coezive prin sprijinirea specializării teritoriale;
- 4) Conservarea patrimoniului natural precum și valorificarea elementelor de identitate teritorială;
- 5) Creșterea capacității administrative și instituționale de gestionare a proceselor de dezvoltare teritorială.

În ceea ce privește regiunea Nord-Vest – cea care desemnează comuna Ploscoș, se identifică municipiile Cluj-Napoca, Baia Mare, Oradea, Zalău, Satu Mare și Bistrița ca și poli de dezvoltare economică. Zonele aflate în declin industrial sunt: zona Munților Apuseni, zona montană din nordul regiunii. Localitățile aflate în declin industrial și care necesită reconversie industrială la nivelul județului Cluj sunt: Iara și Poieni. Județul Cluj este unul dintre cele trei județe alături de Iași și Dolj unde disparitățile urban-rural sunt la nivel maxim.

Mediul rural este format din 403 comune, dintre care comuna Ploscoș se încadrează în categoria comunelor cu mai puțin de 1.000 locuitori. Zona Sud-Est a Regiunii Nord-Vest este favorabilă dezvoltării sectorului vegetal și creșterii animalelor, datorită suprafețelor mari de terenuri arabile și de pășune.

Dintre manifestările și obiceiurile regăsite în comuna Ploscoș, fac parte:

- ☑ Zilele Comunei Ploscoș
- ☑ Ziua Fermierului – organizată în luna noiembrie

Obiceiurile locale se completează cu sărbătorile religioase și naționale, care se conservă, se transmit între generații și reprezintă momente esențiale ale vieții locale.

În ceea ce privește activitățile sportive, acestea se desfășoară la nivel de agrement sau în cadrul actului educativ. În comuna Ploscoș nu există echipe de sport, astfel tinerii talentați sunt nevoiți să se deplaseze la oraș pentru a practica sporturi.

Singurul cămin cultural a fost amenajat și dotat în Valea Florilor, prin reconversia clădirii școlii vechi. În afară de acest spațiu Comuna Ploscoș la momentul de față nu dispune de cămin cultural în care să se poată desfășura evenimente și activități culturale. Pe raza comunei nu activează ansambluri de dansuri populare sau cântece tradiționale.