



**HOTĂRÂRE nr. 6/2023**  
**privind aprobarea Statutului comunei Bogdănești**

Analizând temeiurile juridice, respectiv:

- art. 120 și art. 121 alin. (1) și alin. (2) din Constituția României, republicată,
- art. 3, art. 4 din Carta europeană a autonomiei locale, adoptată la Strasbourg la 15 octombrie 1985, ratificată prin Legea nr. 199/1997,
- art. 7 alin. (2) și art. 1166 din Codul Civil,
- art. 2, art. 3 lit.e), art. 7 din Legea nr. 52/2003 privind transparența decizională în administrația publică locală, actualizată, cu modificările și completările ulterioare;
- art. 104, art. 289 din Codul administrativ, cu modificările și completările ulterioare;

Ținând cont de:

- Ordinul M.L.P.D.A. nr. 25/2021 pentru aprobarea modelului orientativ al statutului unității administrativ-teritoriale, precum și a modelului orientativ al regulamentului de organizare și funcționare a consiliului local – anexa 1;

Luând act de:

- referatul de aprobare prezentat de către primarul comunei, în calitatea sa de inițiator, prin care se susține necesitatea și oportunitatea proiectului;
- raportul compartimentului de resort din cadrul aparatului de specialitate al primarului prin care se motivează, în drept și în fapt, necesitatea și oportunitatea proiectului;
- raportul comisiilor de specialitate din cadrul Consiliului local Bogdănești;

În temeiul prevederilor art. 129 alin. 1 și 2 lit. b, alin. 4 lit. d, art. 139 alin. 1 din Codul Administrativ, aprobat prin Ordonanța de urgență a Guvernului României nr. 57/2019;

**Consiliul local al comunei Bogdănești, județul Vaslui, adoptă prezenta hotărâre.**

**Art.1.** Se aprobă Statutul comunei Bogdănești, prevăzut în Anexa care face parte integrantă din prezenta hotărâre.

**Art.2.** Aducerea la îndeplinire a prezentei hotărâri se asigură de către primarul Comunei Bogdănești, județul Vaslui.

**Art.3.** Secretarul general al comunei va asigura comunicarea prezentei hotărâri persoanelor și instituțiilor interesate, și va urmări publicarea în Monitorul oficial local al comunei Bogdănești.


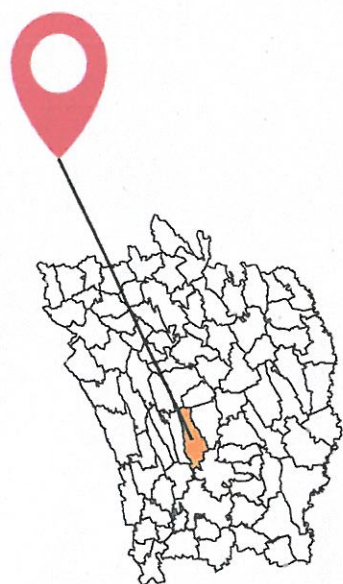
**Bogdănești,**  
**27.01.2023**

PREȘEDINTE DE ȘEDINȚĂ,  
Vasile MORARU



CONTRASEMNEAZĂ,  
SECRETARUL GENERAL,  
Gheorghită-Laurențiu STÂNGĂ

Comuna **BOGDĂNEȘTI**  
Județul VASLUI



**Statutul Comunei Bogdănești, județul Vaslui**

**CAPITOLUL I**

Prezentarea generală a unității administrativ-teritoriale

**Art. 1. - (1)** Comuna Bogdănești, județul Vaslui este:

- a) persoană juridică de drept public, cu capacitate juridică deplină și patrimoniu propriu;
- b) subiect juridic de drept fiscal;
- c) titulară a drepturilor și obligațiilor ce decurg din contractele privind administrarea bunurilor care aparțin domeniului public și privat al acesteia, precum și din raporturile cu alte persoane fizice sau juridice, în condițiile legii.

(2) Comuna Bogdănești are sediul social în Comuna Bogdănești și codul de înregistrare fiscală 4446686.

(3) Însemnele specifice ale Comunei Bogdănești sunt:

- a) stema, în proces de aprobare;
- b) steagul, în proces de aprobare;
- c) imnul, în proces de aprobare.

**Art. 2. - (1)** Comuna Bogdănești are reședința în satul Bogdănești.

(2) Comuna Bogdănești se delimitează din punct de vedere teritorial astfel: la N – comunele Lipovăț și Deleni, la S – comuna Banca, la E – comunele Costești și Banca, la V – comunele Bogdănița și Băcani.

(3) Comuna Bogdănești are în componență 9 (nouă) localități: Bogdănești (reședința), Buda, Horoiata, Hupca, Orgoiești, Ulea, Unțești, Vișinari și Vlădești.

(4) Comuna Bogdănești, potrivit legislației privind amenajarea teritoriului național, are rangul IV.

(5) Comuna Bogdănești are o suprafață de 7.226 ha. Prezentarea grafică și descriptivă, respectiv suprafețele intravilanului și extravilanului pe fiecare dintre localitățile menționate la alin. (3) sunt prevăzute în anexa nr. 2 la prezentul statut.

**Art. 3. - (1)** Comuna Bogdănești dispune de o rețea hidrografică formată din: râuri, iazuri sau ape subterane, după caz.

**(2)** Pe teritoriul comunei Bogdănești, se regăsesc o floră și faună diverse.

**(3)** Comuna Bogdănești dispune de o mare diversitate de soluri.

**(4)** Denumirea și lungimea râurilor, lacurilor, mlaștinilor sau apelor subterane, denumirea faunei și florei de pe raza teritorială a Comunei Bogdănești se regăsesc în anexa nr. 3 la prezentul statut.

**Art. 4. - (1)** Comuna Bogdănești s-a înființat în anul 1968 prin Legea nr. 2/1968

**(2)** Prima atestare documentară a Comunei Bogdănești a fost în 1778.

**(3)** Evoluția istorică a Comunei Bogdănești se regăsește în anexa nr. 4 la prezentul statut.

**Art. 5. - (1)** Populația Comunei Bogdănești numără 3.420 locuitori (INS-2021)

**(2)** Componența și structura populației Comunei Bogdănești se regăsește în anexa nr. 5 prezentul statut.

**(3)** Aspectele privind numărul populației se actualizează în urma recensământului în vederea respectării dreptului cetățenilor aparținând unei minorități naționale de a folosi limba lor maternă în relația cu administrația publică locală și cu serviciile deconcentrate.

## **CAPITOLUL II**

### **Autoritățile administrației publice locale**

**Art. 6. - (1)** Autoritățile administrației publice locale sunt:

**a)** Consiliul Local al Comunei Bogdănești, reprezintă autoritatea deliberativă de la nivelul Comunei Bogdănești. Consiliul Local al Comunei Bogdănești este format din 13 membri;

**b)** Primarul Comunei Bogdănești, ca autoritate executivă, în persoana domnului Ion DOROBANȚU.

**c)** La nivelul Comunei Bogdănești, consiliul local a ales un viceprimar, domnul Constantin BÎRSAN.

**(2)** Apartenența politică a consilierilor locali este următoarea: Partidul Social Democrat – 10, Partidul Național Liberal – 2, Partidul Alianța Democraților și Liberalilor – 1.

**(3)** Constituirea Consiliului Local al Comunei Bogdănești s-a constatat prin Ordinul prefectului județului Vaslui nr. 445/28.10.2020.

(4) Componența nominală, perioada/periodele de exercitare a mandatelor aleșilor locali, precum și apartenența politică a acestora, începând cu anul 1992, se regăsesc în anexa nr. 6.a la prezentul statut, respectiv în anexa nr. 6.b la prezentul statut.

**Art. 7. - (1)** Autoritățile administrației publice locale au dreptul de a conferi și retrage titlul de cetățean de onoare persoanelor fizice române sau străine pentru Comuna Bogdănești.

(2) Autoritățile administrației publice locale au dreptul de a conferi certificatul de fiu/fiică al/a Comunei persoanelor fizice române sau străine pentru Comuna Bogdănești.

(3) Criteriile potrivit cărora autoritățile administrației publice locale au dreptul de a conferi și retrage titlul de cetățean de onoare persoanelor fizice române sau străine, precum și procedura aplicabilă pentru acordarea titlului și certificatului de fiu/fiică al/a comunei Bogdănești se regăsesc în anexa nr. 7 la prezentul statut.

### **CAPITOLUL III**

#### **Căi de comunicații**

**Art. 8. - (1)** Raza teritorială a Comunei Bogdănești este tranzitată, după caz, de una sau mai multe dintre următoarele rețele de transport, potrivit prevederilor Legii nr. 363/2006 privind aprobarea Planului de amenajare a teritoriului național - Secțiunea I - Rețele de transport, cu modificările și completările ulterioare:

a) rețeaua rutieră;

(2) Rețeaua de transport prevăzută la alin. (1) lit. a) este formată, potrivit Ordonanței Guvernului nr. 43/1997 privind regimul drumurilor, republicată, cu modificările și completările ulterioare, din drumuri de interes național, drumuri de interes județean și drumuri de interes comunal și poduri, după caz, astfel cum sunt prezentate în anexa nr. 8 la prezentul statut.

### **CAPITOLUL IV**

Principalele instituții care își desfășoară activitatea pe raza teritorială a unității administrativ-teritoriale

**Art. 9. - (1)** Rețeaua școlară de la nivelul Comunei Bogdănești, potrivit Legii educației naționale nr. 1/2011, cu modificările și completările ulterioare, cuprinde 11 unități de învățământ de stat, acreditate, respectiv autorizate să funcționeze provizoriu, numărul total al unităților de învățământ

preuniversitar, înființate în structura universităților de stat, și numărul total al furnizorilor de educație autorizați să funcționeze provizoriu.

(2) Unitățile de învățământ și furnizorii de educație prevăzuți la alin. (1), sunt prezentate în anexa nr. 9 la prezentul statut.

(3) Comuna Bogdănești susține unitățile de învățământ și furnizorii de educație prevăzuți la alin. (1) potrivit prevederilor Legii nr. 1/2011.

**Art. 10. - (1)** Pe raza teritorială a Comunei Bogdănești nu își desfășoară activitatea instituții de cultură și sport.

(2) Pe raza teritorială a Comunei Bogdănești se organizează manifestări culturale.

(3) Tipul și denumirea instituțiilor de cultură ori tipul și denumirea manifestărilor culturale se regăsesc în anexa nr. 9 la prezentul statut.

(4) Comuna Bogdănești participă la finanțarea manifestărilor culturale de la bugetele locale, din venituri proprii, fonduri externe rambursabile și nerambursabile, contracte cu terții, după caz, potrivit legii.

**Art. 11. - (1)** Pe raza teritorială a Comunei Bogdănești se asigură una sau mai multe dintre următoarele forme de asistență medicală, după caz:

a) asistență medicală profilactică și curativă;

(2) Comuna Bogdănești participă la finanțarea activităților de asistență de sănătate publică de la bugetele locale, din venituri proprii, fonduri externe rambursabile și nerambursabile, contracte cu terții, după caz, potrivit legii.

(3) Asistența medicală prevăzută la alin. (1) lit. a) se realizează, dacă este cazul, prin:

a) cabinete medicale ambulatorii ale medicilor de familie și de alte specialități, precum și prin alte unități sanitare publice și private, după caz;

(4) Lista cu numărul și denumirea unităților prin care se asigură asistența medicală sunt prezentate în anexa nr. 9 la prezentul statut.

**Art. 12. - (1)** Pe raza teritorială a Comunei Bogdănești se asigură servicii sociale definite potrivit art. 30 din Legea asistenței sociale nr. 292/2011, cu modificările și completările ulterioare.

(2) Comuna Bogdănești asigură cadrul pentru furnizarea serviciilor sociale prevăzute la alin. (1).

(3) Lista cu tipul serviciilor sociale asigurate de Comuna Bogdănești se regăsește în anexa nr. 9 la prezentul statut.

**Art. 13. - (1)** Pe raza teritorială a Comunei Bogdănești nu își desfășoară activitatea instituții de presă în domeniul presei scrise, media on-line și/sau, după caz, media audiovizual.

## **CAPITOLUL V**

### **Funcțiuni economice ale unității administrativ-teritoriale**

**Art. 14. -** Principalele funcțiuni economice, capacități de producție diversificate din sectorul secundar și terțiar, precum și din agricultură sunt prevăzute în anexa nr. 10 la prezentul statut.

## **CAPITOLUL VI**

### **Bunurile din patrimoniul unității administrativ-teritoriale**

**Art. 15. - (1)** Patrimoniul Comunei Bogdănești este compus din bunurile mobile și imobile care aparțin domeniului public și domeniului privat al Comunei Bogdănești, precum și din totalitatea drepturilor și obligațiilor cu caracter patrimonial.

**(2)** Inventarul bunurilor aflate în patrimoniul public, întocmit și atestat prin H.C.L. nr. 7/2016, în care au fost inventariate bunurile ce aparțin domeniului public al comunei Bogdănești, în conformitate cu prevederile art. 289 din Ordonanța de urgență a Guvernului nr. 57/2019 privind Codul administrativ, cu modificările și completările ulterioare, se găsește în anexa nr. 11 la prezentul statut.

**(3)** Inventarul bunurilor aflate în patrimoniul Comunei Bogdănești se actualizează ori de câte ori intervin evenimente de natură juridică și se publică pe pagina de internet a Comunei Bogdănești, în secțiunea dedicată acestui statut.

## **CAPITOLUL VII**

### **Serviciile publice existente**

**Art. 16. -** Serviciile comunitare de utilități publice furnizate la nivelul Comunei Bogdănești sunt, după caz:

- a) serviciul public de alimentare apă și canalizare, furnizat de Serviciul public de gospodărie comunală din subordinea Consiliului local;
- b) serviciul public de transport, după caz, furnizat de ---;

c) serviciul public de salubritate, furnizat de Asociația de Dezvoltare Intercomunitară a județului Vaslui ;

d) serviciul public de iluminat este asigurat de operatorul SC Electricopet SA.

**Art. 17.** - Transportul și distribuția energiei electrice de pe raza teritorială a Comunei Bogdănești sunt furnizate de E.On Energie România, DelGazGrid.

**Art. 18.** – Nu există, în momentul de față, alimentare cu gaze naturale pe raza teritorială a Comunei Bogdănești .

**Art. 19.** - Serviciul public de administrare a domeniului public al Comunei Bogdănești este furnizat de: Serviciul Public de gospodărie comunală din subordinea Consiliului local.

## **CAPITOLUL VIII**

Atribuirea și schimbarea denumirilor de străzi, piețe și de obiective de interes public local

**Art. 20.** - (1) Comuna Bogdănești, atribuie sau schimbă denumirile de: străzi, piețe și de obiective de interes public local, precum și pentru obiective și instituții de interes local aflate în subordinea sa, cu respectarea prevederilor Ordonanței Guvernului nr. 63/2002 privind atribuirea sau schimbarea de denumiri, aprobată cu modificări prin Legea nr. 48/2003, cu modificările și completările ulterioare.

(2) În situația în care, prin proiectele de hotărâri ale Consiliului Local al Comunei Bogdănești, se propune atribuirea ca denumire a unor nume de personalități ori evenimente istorice, politice, culturale sau de orice altă natură ori schimbarea unor astfel de denumiri, aceste hotărâri vor putea fi adoptate numai după ce au fost analizate și avizate de comisia de atribuire de denumiri județeană, în conformitate cu prevederile Ordonanței Guvernului nr. 63/2002 privind atribuirea sau schimbarea de denumiri, aprobată cu modificări prin Legea nr. 48/2003, cu modificările și completările ulterioare.

(3) Schimbarea denumirilor instituțiilor publice și a obiectivelor de interes județean, se face prin hotărâre a consiliului județean, cu avizul consiliului local al Comunei Bogdănești, în conformitate cu prevederile Ordonanței Guvernului nr. 63/2002 privind atribuirea sau schimbarea de denumiri, aprobată cu modificări prin Legea nr. 48/2003, cu modificările și completările ulterioare.

## **CAPITOLUL IX**

Societatea civilă, respectiv partidele politice, sindicatele, cultele și organizațiile nonguvernamentale care își desfășoară activitatea în unitatea administrativ-teritorială



**Art. 21. - (1)** Comuna Bogdănești realizează un cadru de cooperare sau asociere cu organizații neguvernamentale, asociații și cluburi sportive, instituții culturale și artistice, organizații de tineret, în vederea finanțării și realizării unor acțiuni sau proiecte care vizează dezvoltarea comunității.

**(2)** Comuna Bogdănești acordă o atenție deosebită proiectelor culturale și educative cu caracter local, regional, național, european și internațional, care se încadrează în strategia de dezvoltare a unității administrativ- teritoriale.

**(3)** Comuna Bogdănești poate acorda finanțări nerambursabile de la bugetul local, în baza Legii nr. 350/2005 privind regimul finanțărilor nerambursabile din fonduri publice alocate pentru activități nonprofit de interes general, cu modificările și completările ulterioare.

**(4)** Lista cu denumirea principalelor organizații neguvernamentale care își desfășoară activitatea pe raza teritorială a Comunei Bogdănești se regăsește în anexa nr. 12 la prezentul statut.

**Art. 22. - (1)** Pe teritoriul Comunei Bogdănești își desfășoară activitatea 3 partide politice sau organizații aparținând minorităților naționale, înființate în condițiile Legii partidelor politice nr. 14/2003, republicată, cu modificările și completările ulterioare.

**(2)** Lista partidelor politice care își desfășoară activitatea în Comuna Bogdănești se găsește în anexa nr. 12 la prezentul statut.

**Art. 23. - (1)** Pe teritoriul Comunei Bogdănești nu își desfășoară activitatea organizații sindicale sau asociații profesionale, după caz.

**Art. 24. - (1)** În Comuna Bogdănești își desfășoară activitatea următoarele culte religioase: cultul creștin ortodox (95%).

**(2)** Lista cu denumirile lăcașelor aparținând cultelor religioase prevăzute la alin. (1) se regăsește în anexa 13 la prezentul statut.

## **CAPITOLUL X**

### **Participare publică**

**Art. 25. -** Populația din Comuna Bogdănești este consultată și participă la dezbaterile problemelor de interes local sau județean, după caz, astfel:

- a)** prin intermediul referendumului local, organizat în condițiile legii;
- b)** prin intermediul adunărilor cetățenești.
- c)** prin dezbaterile publice asupra proiectelor de acte administrative;
- d)** prin participarea la ședințele consiliului local
- e)** prin alte forme de consultare directă a cetățenilor, stabilite prin regulamentul de organizare și funcționare al consiliului local.

**Art. 26. - (1)** În funcție de obiectul referendumului local, modalitatea de organizare și validare a acestuia se realizează cu respectarea prevederilor Legii nr. 3/2000 privind organizarea și desfășurarea referendumului, cu modificările și completările ulterioare sau ale Ordonanței de urgență a Guvernului nr. 57/2019, cu modificările și completările ulterioare, după caz.

**(2)** Referendumul local se poate organiza în toată localitatea sau numai în anumite zone componente ale comunei Bogdănești.

## **CAPITOLUL XI**

### **Cooperare sau asociere**

**Art. 27. –** Comuna Bogdănești se asociază sau cooperează, după caz, cu persoane juridice de drept public sau de drept privat române sau străine, în vederea finanțării și realizării în comun a unor acțiuni, lucrări, servicii sau proiecte de interes public local cu respectarea prevederilor art. 89 din Ordonanța de urgență a Guvernului nr. 57/2019, cu modificările și completările ulterioare.

**Art. 28. - (1)** Comuna Bogdănești aderă la asociații naționale și internaționale ale autorităților administrației publice locale, în vederea promovării unor interese comune.

**(2)** Lista cu denumirea înfrășirilor, cooperărilor sau asocierilor încheiate de Comuna Bogdănești se regăsește în anexa nr. 14 la prezentul statut.

**Art. 29. -** Programele, proiectele sau activitățile, după caz, a căror finanțare se asigură din bugetul local, prin care se promovează/consolidează elemente de identitate locală de natură culturală, istorică, obiceiuri și/sau tradiții, se regăsesc în anexa nr. 15 la prezentul statut.

## **CAPITOLUL XII**

### **Dispoziții tranzitorii și finale**

**Art. 30. -** Anexele nr. 1-5 fac parte integrantă din prezentul statut, aprobat prin Hotărârea Consiliului Local nr. ----- din ----- 2022.

**Art. 31. -** Orice modificare care are ca obiect modificarea Statutului Comunei Bogdănești sau a anexelor acestuia se realizează numai prin hotărâre a autorității deliberative.

**Art. 32. -** Anexa nr. 11 la prezentul statut se actualizează ori de câte ori intervin evenimente de natură juridică.

**Art. 33.** - Presentul statut și anexele acestuia, cu excepția celei prevăzute la **art. 32** se actualizează, în funcție de modificările și completările apărute la nivelul elementelor specifice ale acestora, cel puțin o dată pe an.

*ANEXA Nr. 1.a la statutul Comunei Bogdănești*

**Modelul stemei Comunei Bogdănești**

Nefiind aprobată prin Hotărâre a Guvernului, stema și documentația nu sunt prezentate.

*ANEXA Nr. 1.b la statutul Comunei Bogdănești*

**Modelul steagului Comunei Bogdănești**

Nefiind aprobat prin Hotărâre a Guvernului, steagul și documentația nu sunt prezentate.

*ANEXA Nr. 1.c la statutul Comunei Bogdănești*

**Imnul Comunei Bogdănești**

Nefiind aprobat prin Hotărâre a Consiliului Local, imnul și versurile nu sunt prezentate.

*ANEXA Nr. 2 la statutul Comunei Bogdănești*

**Prezentarea grafică și descriptivă, respectiv suprafețele intravilanului și a extravilanului pe fiecare dintre localități**

**Art. 1.** Suprafața totală a comunei Bogdănești este de **7.226 Ha**.

**Art. 2.** În funcție de amplasare, suprafața comunei Bogdănești are:

- a) în intravilan **604.4146 Ha**
- b) în extravilan **6621.5854 Ha**

**Art. 3.** În funcție de categoria de folosință, din suprafața totală de **7226 ha** a comunei Bogdănești, terenul agricol ocupă o suprafață de **5645 ha**, adică **78,12%**. Modul de folosire al terenului agricol este următorul:

<b>SUPRAFAȚA AGRICOLA TOTALĂ</b>	<b>5645 ha</b>
Suprafața arabila	3902
Suprafața - vii și pepiniere viticole	97
Suprafața - pășuni, fânețe	1646

## Hidrografia, flora, fauna și tipul solurilor de la nivelul Comunei Bogdănești

### I. Hidrografia comunei Bogdănești

#### Apele de suprafață

Rețeaua hidrografică din acest teritoriu aparține bazinului hidrografic Prut- Bârlad. Principalele cursuri de apă ce drenează zona sunt pâraiele Bogdănești, Horoiata.

Sursa de alimentare a rețelei hidrografice o constituie precipitațiile, iar cel mai important consumator este evapotranspirația.

Sursele de suprafață (ploi și zăpezi) reprezintă forma principală de alimentare cu apă a rețelei hidrografice.

Regimul hidrologic al acestor cursuri are un caracter torențial cu creșteri de nivel și debite primăvara la topirea zăpezilor și vara la ploi torențiale, și cu scurgeri minime iarna.

#### Apele subterane

Pânza de apă freatică se află la diferite adâncimi, astfel pe culmi, platouri și partea superioară a versanților colinari înregistrează adâncimi mai mari de 10m. Pe versanții colinari, în partea mijlocie și inferioară a acestora pânza de apă freatică iese la zi formând mici izvoare captate de ogașe și ravene. Alteori apele freactice se găsesc la mică adâncime constituind un pericol de reactivare a alunecărilor.

În lunci pânza de apă freatică se află la adâncimi de 1 – 3m.

Când apa freatică este foarte aproape de suprafață se formează soluri mlăștinoase.

### II. Flora comunei Bogdănești

Fiind așezată în Colinele Tutovei vegetația include atât elemente specifice pădurilor central-europene (gorun, fag, stejar) cât și specii floristice caracteristice stepelor și silvostepelor continentale est-europene.

Pădurea acoperă o suprafață de 796 ha, ceea ce reprezintă 11% din suprafața teritoriului administrativ al comunei.

**Etajul pădurilor** de foioase ocupă înălțimile de peste 300 m și este reprezentat prin păduri de foioase în care predomină fagul, gorunul, stejarul, teiul, paltinul și frasinul.

**Etajul gorunului** (interferat cu cel al stejarului), localizat mai ales pe soluri brune de pădure, e constituit pe culmi din asociații forestiere aparținând Al. *Carpicion* și *Fagion*, iar pe văile mai umede din păduri ale Al. *Ulmion* (Ord. *Fagetalia*) constituite în proporție de 55,2% din specii nordice.

Dintre arbuști, o participare mai frecventă o are alunul (*Corylus avellana*), sângerul (*Cornus sanguinea*), voniceriul (*Evonymus europaeus*) ș.a.

În cuprinsul acestei subzone, pădurile sunt limitate aproape exclusiv la culmile dealurilor și apar ca păduri puternic amestecate (șleauri), în cuprinsul cărora, pe lângă gorun — care este dominant pe înălțimi — și stejar (*Quercus robur*) — în părțile mai joase — se întâlnesc mult jugastrul (*Acer campestre*), arțarul, glădișul (*Acer tataricum*), teiul și ulmul de câmp (*Ulmus campestris*).

În subarboretul acestor păduri se întâlnesc adesea: alunul, sângerul, salba moale, voniceriul, păducelul (*Crataegus monogyna*), măceșul (*Rosa canina*), dârmozul (*Viburnum lantana*). Dintre plantele ierboase care cresc aici sunt caracteristice gramineele: firuța de pădure (*Poa nemoralis*), obsiga de pădure (*Brachypodium silvaticum*), mărgică (*Melica uniflora*).

#### **Pajiștile**

Zona este ocupată cu precădere de pajiști silvostepice. În zona forestieră se găsesc doar câteva mici suprafețe cu *Crypsogonietum grylli*, pe soluri cenușii de pădure. Pe nisipuri nefixate se întâlnește, rar, *Plantaginetum indicae*. Cele mai multe sunt afectate atât de avansate degradări ale terenului cât și ale compoziției floristice și structurii care este uneori ruderalizată prin folosința nerațională.

### **III. Fauna comunei Bogdănești**

**Fauna** este una diversă, având aspecte atât celei de stepă (mici rozătoare), cât și ale celei de pădure.

Fauna pădurilor era mult mai abundentă în trecut, când nu era așa mult vânată de om. În prezent, din cauza creșterii densității populației și a reducerii suprafeței ocupată cu păduri, fauna este mult stânjinită în înmulțirea și răspândirea ei.

Dintre mamifere, erau mai comune: lupul (*Canis lupus*), vulpea (*Vulpes vulpes*), mistrețul (*Sus scrofa*), căprioara (*Capreolus capreolus*), iepurele (*Lepus europaeus*), veverița (*Sciurus vulgaris*), bursucul (*Meles meles*), jderul (*Martes martes*), dihorul (*Putorius putorius*), pisica sălbatică (*Felis silvestris*), diverși șoareci de pădure etc.

Fauna de stepă și silvostepă este mai săracă și mai puțin variată. Mamiferele sunt reprezentate îndeosebi prin rozătoare vătămătoare culturilor, ca: popândăul (*Citellus citellus*), hârciogul (*Cricetus cricetus*), cățelul pământului (*Spalax* sp.) și numeroși șoareci de câmp (*Microtus arvalis*). Aici mai pătrund mai rar și unele animale din zona de pădure, ca vulpea, lupul, viezurele (bursucul) și iepurele. Dintre păsările mari, mai specifice sunt prepelița (*Coturnix coturnix*), potârnichea (*Perdix perdix*), iar dintre păsările mici abundă ciocârliia de câmp (*Alauda arvensis*), fâsa de câmp (*Anthus campestris*), presura (*Emberiza aurea*), sticletele (*Carduelis carduelis*), câneparul (*Corduelis canabina*), inărița (*Corduelis flammea*), cristeiul (*Grex crex*), răpitorul uliu alb (*Circus macrourus*), grauri (*Sturnus vulgaris*), prigorii (*Meraps apiaster*), vrăbii (*Passer domesticus*) și ciori (*Corvus* sp.).

#### IV. Solurile comunei Bogdănești

Solul are ca suport de formare roca sau materialul parental. Acestea influențează procesul de solificare imprimând solului unele din caracteristicile lui fizice și chimice.

Natura rocii în corelație cu ceilalți factori pedogenetici influențează procese ca: bioacumularea, aluvierea, gleizare și pseudogleizarea, alterare, de eroziune și alunecări.

Varietatea condițiilor de pedogeneză au impus existența în limitele comunei Bogdănești a unui înveliș de soluri diversificat. În bună parte răspândirea solurilor este consecința reliefului cu aspectele sale particulare: altitudine, expunere față de soare, declivitate, etc.

#### *ANEXA Nr. 4 la statutul Comunei Bogdănești*

#### **Datele privind înființarea Comunei Bogdănești, prima atestare documentară, precum și evoluția istorică**

În componența comunei Bogdănești intră localitățile **Bogdănești** (reședința), Hupca, Ulea, Buda, Orgoiești, Vișinari, Vlădești, Unțești, Horoiata.

Satele componente ale comunei poartă nume vechi ce trădează originea răzeșească a oamenilor acestor locuri.

##### *Satul Unțești*

Este un vechi sat de răzeși, atestat încă din secolul XV. În 1499 " Ștefan Voevod confirmă lui Lupe Cheșeanul satul Onțești (Unțești) pe Bârlad, cumpărat cu 60 de zloți tătărăști de la Danciul Pleșa, și de la soru-sa Neaga, copiii lui Petru Pleșa, nepoții lui Toma Pleșa, care îl stăpâniseră pe temeiul unui privilegiu de la voevodul Ștefan, unchiul domnului."

##### *Satul Horoiata*

Apare ca atestare documentară din secolul XV. Vechea denumire a localității și pârâului cu același nume, Horoiatata este Hovrăleata sau Horaeța.

##### *Satul Vișinari*

Atestat prima dată în 1828, cătun al satului Orgoiești, sub numele de Limboiești.

##### *Satul Orgoiești*

Are ca punct de atracție turistică Biserica de lemn cu hramul Adormirea Maicii Domnului, construită în jurul anilor 1750.

##### *Satul Buda*

Localitatea are o biserică veche construită din bârne cu hramul Sfântul Nicolae.

*ANEXA Nr. 5 la statutul Comunei Bogdănești*

**Componența și structura populației Comuna Bogdănești, defalcate pe localități componente**

**Art. 1** La ultimul recensământ, în anul 2011, Comuna Bogdănești înregistra 3.420 locuitori.

**Art. 5** Structura populației, după etnie, la nivelul comunei Bogdănești

- a. români 96,02%
- b. necunoscută 3,97 %

**Art. 6** Structura populației, după religie, la nivelul comunei Bogdănești

- a. creștini-ortodocși 95,8%
- b. necunoscută 3,97 %.

**Structura populației**

<b>POPULAȚIE</b>					
<b>Indicatori</b>	<b>Comuna Bogdănești</b>	<b>Total Regiune Nord - Est</b>	<b>Pondere din total regiune</b>	<b>Județul Vaslui</b>	<b>Pondere din total județul Vaslui</b>
Populație totală stabilă	3.420	3.734.546	0,09%	460.751	0,74%
Populație femei	1.621	1.887.020	0,08%	230.948	0,70%
Populație bărbați	1.603	1.847.526	0,08%	229.803	0,69%



*ANEXA Nr. 6.a la statutul Comunei Bogdănești*

**Componenta nominală, perioada/periodele de exercitare a mandatelor aleșilor locali de la nivelul Comunei Bogdănești, precum și apartenența politică a acestora, începând cu anul 2004**

**PRIMARI**

a) mandatul 1992-1996

Nr. crt.	Nume și prenume	Data nașterii	Apartenența politică	Perioadă
0	1	2	3	4
1.	Nicolae DAMIAN	decedat		

b) mandatul 1996-2000

Nr. crt.	Nume și prenume	Data nașterii	Apartenența politică	Perioadă
0	1	2	3	4
1.	Petru Giușcă	21 iunie 1952	PD	

c) mandatul 2000-2004

Nr. crt.	Nume și prenume	Data nașterii	Apartenența politică	Perioadă
0	1	2	3	4
1.	Liliana Anton	04 aprilie 1970		

d) mandatul 2004-2008

Nr. crt.	Prenumele și NUMELE	Data nașterii	Apartenența politică	Perioadă
0	1	2	3	4
1.	Petru Giușcă	21 iunie 1952	PNL	

e) mandatul 2008-2012

Nr. crt.	Prenumele și NUMELE	Data nașterii	Apartenența politică	Perioadă
0	1	2	3	4
1.	Ion DOROBANȚU	6 APRILIE 1960	PNL	

f) mandatul 2012-2016

Nr. crt.	Prenumele și NUMELE	Data nașterii	Apartenența politică	Perioadă
0	1	2	3	4
1.	Ion DOROBANȚU	6 APRILIE 1960	PSD	

g) mandatul 2016-2020

Nr. crt.	Prenumele și NUMELE	Data nașterii	Apartenența politică	Perioadă
0	1	2	3	4
1.	Ion DOROBANȚU	6 APRILIE 1960	PSD	

h) mandatul 2020-2024

Nr. crt.	Prenumele și NUMELE	Data nașterii	Apartenența politică	Perioadă
0	1	2	3	4
1.	Ion DOROBANȚU	6 APRILIE 1960	PSD	

*ANEXA Nr. 6.b la statutul Comunei Bogdănești*

**Componența nominală, perioada/perioadele de exercitare ale mandatelor aleșilor locali de la nivelul Comunei Bogdănești, județul Vaslui, precum și apartenența politică a acestora, începând cu anul 2004**

**I. CONSILIERI LOCALI**

a) mandatul 1992-1996

Nr. crt.	Nume și prenume	Data nașterii	Apartenența politică	Perioadă
0				
1				
2				
3				
4				
5				
6				
7				
8				

9				
10				
11				

b) mandatul 1996-2000

Nr. crt.	Nume și prenume	Data nașterii	Apartenența politică	Perioadă
1	Mătă Ioan	01.11.1941	PNL	
2	Dorobantu Ion	06.04.1960	PNL	
3	Panfilie Ilie	DECEDAT	-	
4	Pletea Petru	29.06.1964	PNL	
5	Moisă Ioan	DECEDAT	PNT	
6	Topală Vasile	25.10.1948	PSD	
7	Cazamir Costică	DECEDAT	PNL	
8	Cucu Gheorghe	25.06.1936	PD	
9	Oprea Constantin	16.05.1950	PNL	
10	Vasluianu Vasile	DECEDAT	-	
11	Malos Costică	DECEDAT	-	
12	Mătă Costică			
13	Giuscă Gheorghe	23.05.1937	PNT	

c) mandatul 2000-2004

Nr. crt.	Nume și prenume	Data nașterii	Apartenența politică	Perioadă
1	Bădărău Ioan	20.02.1949		
2	Cucu Gheorghe	25.06.1936	PD	
3	Vasluianu Vasile	DECEDAT	-	

4	Giușcă Gheorghe	23.03.1937	PNT	
5	Chirilă Neculai	DECEDAT	-	
6	Dorobanțu Ion	06.04.1960	PNL	
7	Ghidu Neculai	15.01.1968	PSD	
8	Mâță Ioan	01.11.1941	PNL	
9	Pahome Cătălin	27.09.1959		
10	Mâță Costică			
11	Panfilie Ilie	DECEDAT	-	
12	Popoiu Gabriel	27.12.1966	PSD	
13	Stângă Gheorghiuță-Laurențiu	23.04.1977	PUR	

d) mandatul 2004-2008

Nr. crt.	Nume și prenume	Data nașterii	Apartenența politică	Perioadă
1	Aristotel Liviu	25.02.1961	PDL	
2	Chirvase Ioan	01.03.1969	PNL	
3	Giușcă Gheorghe	23.05.1937	PNT	
4	Cucu Gheorghe	25.06.1936	PDL	
5	Dorobanțu Ion	06.04.1960	PNL	
6	Ghidu Nicolae	15.01.1968	PSD	
7	Isac Mihai	13.09.1953	PDL	
8	Mâță Ioan	01.11.1941	PNL	
9	Negrea Valentin	12.09.1975	PRM	
10	Moisuc Marinică	23.02.1956		
11	Pahome Cătălin	27.09.1959		
12	Tămășanu Alexandru			
13	Răducan Vasile	06.06.1956	PNL	

e) mandatul 2008-2012

Nr. crt.	Nume și prenume	Data nașterii	Apartenența politică	Perioadă
1	Aristotel Liviu	25.02.1961	PNL	
2	Bîrsan Constantin	21.12.1975	PSD	
3	Cernat Romică	18.02.1968	PNL	
4	Chirvase Ioan	01.03.1969	PNL	
5	Ghidu Nicolae	15.01.1968	PSD	
6	Giușcă Petru	21.06.1952	PDL	
7	Isac Mihai	13.09.1953	PDL	
8	Negrea Anda	18.11.1977	PSD	
9	Popoiu Gabriel	27.12.1966	PSD	
10	Răducan Vasile	06.06.1956	PNL	
11	Rebegea Costel	DECEDAT	-	
12	Stângă Costică	14.12.1953	PSD	
13	Măță Ioan	01.11.1941	PNL	

f) mandatul 2012-2016

Nr. crt.	Nume și prenume	Data nașterii	Apartenența politică	Perioadă
1	Bîrsan Constantin	10.09.1972	PSD	
2	Blioju Eduard	21.12.1975	PSD	
3	Cizmaru Ciprian			
4	Codreanu Ionel	16.01.1969	PSD	
5	Cernat Romică	18.02.1968		
6	Cernat Viorel	03.05.1960	PSD	
7	Giușcă Petru	21.06.1952	PDL	
8	Puf Ioan	14.03.1958	PSD	

9	Chirvase Ioan	01.03.1969	PSD	
10	Pletea Tomeo	22.02.1969	PSD	
11	Mățâ Ioan	01.11.1941	PSD	
12	Stângă Costică	14.12.1953	PSD	
13	Popoiu Gabriel	27.12.1966	PSD	

g) mandatul 2016-2020

Nr. crt.	Nume și prenume	Data nașterii	Apartenența politică	Perioadă
1	Popoiu Gabriel	27.12.1966	PSD	
2	Cernat Viorel	03.05.1960	PSD	
3	Stângă Costică	14.12.1953	PSD	
4	Talpeș Neculai	14.09.1955	ALDE	
5	Mățâ Ioan	01.11.1941	PSD	
6	Bîrsan Constantin	10.09.1972	PSD	
7	Codreanu Ionel	16.01.1969	PSD	
8	Sălceanu Coca	18.02.1977	PSD	
9	Puf Ioan	14.03.1958	PSD	
10	Anton Mihai	07.02.1951	PSD	
11	Cernat Romică	18.02.1968	PNL	
12	Păvălașc Gabriel	18.06.1974	ALDE	
13	Ghidu Nicolae	15.01.1968	PSD	5.06.2016 – 20.12.2016

e) mandatul 2020-2024

Nr. crt.	Prenumele și NUMELE	Data nașterii	Apartenența politică	Perioadă
0	1	2	3	4
1	Constantin BÎRSAN	10.09.1972	P.S.D.	
2	Mihai-Emil ANTON	07.02.1951	P.S.D.	
3	Ioan PUF	14.03.1958	P.S.D.	
4	Ioan MĂȚĂ	01.11.1941	P.S.D.	
5	Neculai TALPEȘ	14.03.1955	A.L.D.E.	
6	Costică STÂNGĂ	14.12.1953	P.S.D.	
7	Viorel CERNAT	03.05.1960	P.S.D.	
8	Teofil-Mihai CIZMARU	10.12.1978	P.S.D.	
9	Vasile MORARU	12.10.1972	P.N.L.	
10	Ionel CODREANU	16.01.1969	P.S.D.	
11	Coca SĂLCEANU	18.02.1977	P.S.D.	
12	Petrică CERNAT	29.07.1964	P.S.D.	
13	Ionel FOCȘA	07.10.1969	P.N.L.	



## II. VICEPRIMARI AI CONSILIILOR LOCALE

a) mandatul 1992-1996

Nr. crt.	Nume și prenume	Data nașterii	Apartenența politică	Perioadă
0	1	2	3	4
1.				

b) mandatul 1996-2000

Nr. crt.	Nume și prenume	Data nașterii	Apartenența politică	Perioadă
0	1	2	3	4
1.				

c) mandatul 2000-2004

Nr. crt.	Nume și prenume	Data nașterii	Apartenența politică	Perioadă
0	1	2	3	4
1.	Petru GIUȘCĂ	21 iunie 1952	PNL	

d) mandatul 2004-2008

Nr. crt.	Prenumele și NUMELE	Data nașterii	Apartenența politică	Perioadă
0	1	2	3	4
1.	Constantin-Gabriel POPOIU	27.12.1966	PSD	

e) mandatul 2008-2012

Nr. crt.	Prenumele și NUMELE	Data nașterii	Apartenența politică	Perioadă
0	1	2	3	4
1.	Ioan MĂȚĂ	1.11.1941	PSD	

f) mandatul 2012-2016

Nr. crt.	Prenumele și NUMELE	Data nașterii	Apartenența politică	Perioadă
0	1	2	3	4
1.	Costică STÂNGĂ	14.12.1953	PSD	

g) mandatul 2016-2020

Nr. crt.	Prenumele și NUMELE	Data nașterii	Apartenența politică	Perioadă
0	1	2	3	4
1.	Costică STÂNGĂ	14.12.1953	PSD	

h) mandatul 2020-2024

Nr. crt.	Prenumele și NUMELE	Data nașterii	Apartenența politică	Perioadă
0	1	2	3	4
1.	Constantin BÎRSAN		P.S.D.	

**Procedura privind acordarea titlului de „Cetățean de onoare al Comunei Bogdănești”,  
respectiv a „Certificatului de Fiu/Fiică al/a Comunei Bogdănești”**

**Art. 1.** - Titlul de „Cetățean de onoare al Comunei Bogdănești”, denumit în continuare Titlu reprezintă cea mai înaltă distincție acordată de către Consiliul Local al Comunei Bogdănești.

**Art. 2.** - Certificatul de „Fiu/fiică al/a Comunei Bogdănești”, denumit în continuare Certificat reprezintă distincția acordată de către Consiliul Local al Comunei Bogdănești persoanelor născute în Comuna Bogdănești, la împlinirea vârstei de 18 ani.

**Art. 3.** - Titlul și Certificatul se pot acorda la inițiativa:

- a) primarului;
- b) consilierilor locali;
- c) unui număr de cel puțin 5% din numărul total al locuitorilor cu drept de vot înscriși în Registrul electoral cu domiciliul sau reședința în Comuna Bogdănești, județul Brașov.

**Art. 4.** - Acordarea Titlului și a Certificatului nu este condiționată de cetățenie, naționalitate, vârstă, domiciliu, sex, religie, apartenență politică.

**Art. 5.** - Titlul și Certificatul au următoarele caracteristici:

- a) sunt personale;
- b) sunt netransmisibile;
- c) reprezintă un drept al titularului;
- d) au valabilitate nedeterminată.

**Art. 6.** - Sunt îndreptățite să fie propuse pentru acordarea Titlului categoriile de persoane sau personalități care se găsesc în una din următoarele situații:

- a) personalități cu recunoaștere locală, națională sau internațională care și-au pus amprenta asupra dezvoltării Comunei Bogdănești și a imaginii acesteia;
- b) personalități care, prin realizările lor deosebite, au făcut cunoscut numele Comunei Bogdănești, în țară și străinătate;
- c) persoane care, prin acțiunile lor, au preîntâmpinat producerea de evenimente deosebit de grave sau prin sacrificiul suprem au salvat viețile concetățenilor lor, în Comuna Bogdănești;
- d) persoane care, prin acțiunile lor dezinteresate (donații, acțiuni umanitare etc.), au produs o îmbunătățire simțitoare a condițiilor de viață a locuitorilor Comunei Bogdănești;

- e) foști deținuți politici sau veterani de război care prin activitatea lor ulterioară au un aport la realizarea unei imagini pozitive a Comunei Bogdănești în lume;
- f) sportivi din Comuna Bogdănești care au obținut rezultate deosebite în competiții sportive internaționale;
- g) alte situații stabilite prin regulamentul de organizare și funcționare al consiliului local, după caz.

**Art. 7.** - Nu pot deține Titlul persoanele care se găsesc în una din următoarele situații:

- a) condamnate prin hotărâre judecătorească definitivă pentru infracțiuni contra statului, crime împotriva umanității, fapte penale;
- b) care au dosare pe rol, în cauze care ar leza imaginea Titlului; propunerea se va face după clarificarea situației juridice.

**Art. 8.** - (1) Persoanele prevăzute la art. 3 solicită acordarea Titlului sau a Certificatului prin depunerea unui dosar la Primăria Comunei Bogdănești.

(2) Dosarul prevăzut la alin. (1) cu privire la acordarea Titlului cuprinde cel puțin următoarele înscrisuri:

- a) actul de identitate (copie vizată în conformitate cu originalul);
- b) curriculum vitae (în original);
- c) certificat de cazier judiciar (în original);
- d) actul de deces al celui propus, după caz (copie vizată în conformitate cu originalul).

(3) Dosarul prevăzut la alin. (1) cu privire la acordarea Certificatului cuprinde cel puțin următoarele înscrisuri:

- a) actul de identitate (copie vizată în conformitate cu originalul);
- b) curriculum vitae (în original).

(4) Persoanele prevăzute la art. 3, după înregistrarea dosarului, depun la secretarul general al unității administrativ- teritoriale proiectul de hotărâre de consiliu însoțit de referatul de aprobare și dosarul prevăzut la alin. (2) sau (3).

(5) Proiectul de hotărâre prevăzut la alin. (4) este înscris pe ordinea de zi a ședințelor consiliului dacă sunt îndeplinite prevederile art. 136 alin. (8) din Ordonanța de urgență a Guvernului nr. 57/2019 privind Codul administrativ, cu modificările și completările ulterioare.

(6) Proiectul de hotărâre prevăzut la alin. (4) este dezbătut în ședință ordinară sau extraordinară.

(7) Hotărârea privind acordarea Titlului sau a Certificatului, după caz, se adoptă cu majoritatea absolută a consilierilor consiliului local.

(8) Propunerile respinse nu pot fi reintroduse în dezbateri pe perioada mandatului în curs.

(9) Decernarea Titlului se face de către primarul Comunei Bogdănești în cadrul ședințelor ordinare sau extraordinare ale Consiliului Local al Comunei Bogdănești.

(10) Acordarea Certificatului se face de către primarul Comunei Bogdănești în cadrul unei festivități care se organizează de către primar.

**Art. 9.** - Înmânarea Titlului se realizează după cum urmează:

- a) președintele de ședință anunță festivitatea ce urmează să se desfășoare;
- b) primarul Comunei Bogdănești prezintă referatul de aprobare care a stat la baza propunerii Hotărârii Consiliului Local nr ;
- c) primarul Comunei Bogdănești înmânează diploma de „Cetățean de onoare al Comunei Bogdănești” persoanei laureate sau persoanei care o reprezintă;
- d) ia cuvântul persoana laureată sau reprezentantul acesteia;
- e) pot să ia cuvântul și alte persoane prezente care doresc să sublinieze pe scurt meritele laureatului;
- f) laureatul sau, după caz, persoana care îl reprezintă este invitat/ă să scrie câteva rânduri în Cartea de onoare a Comunei Bogdănești

**Art. 10.** - Deținătorii în viață ai Titlului dobândesc următoarele drepturi specifice:

- a) dreptul de a lua cuvântul în ședințele Consiliului Local al Comunei Bogdănești la dezbaterile materialelor care privesc întreaga comunitate;
- b) dreptul de a participa la toate manifestările desfășurate sub patronajul Consiliului Local al Comunei Bogdănești sau în care acesta este coorganizator;
- c) dreptul de a călători gratuit pe toate mijloacele de transport în comun din Comuna Bogdănești;
- d) dreptul de a participa gratuit la toate manifestările cultural-sportive organizate de instituțiile aflate în subordinea consiliului local;
- e) alte drepturi stabilite prin regulamentul de organizare și funcționare al Consiliului Local al Comunei Bogdănești.

**Art. 11.** - Drepturile prevăzute la art. 6 încetează în următoarele situații:

- a) decesul titularului;
- b) retragerea Titlului.

**Art. 12.** - Titlul se retrage în următoarele situații:

- a) atunci când ulterior decernării apar incompatibilitățile prevăzute la art. 7 lit. a);
- b) atunci când persoana laureată produce prejudicii de imagine sau de altă natură Comunei Bogdănești, locuitorilor săi sau țării.

**Art. 13.** - Retragerea Titlului se face de către Consiliul Local al Comunei Bogdănești, după următoarea metodologie:

- a) este sesizat Consiliul Local al Comunei Bogdănești de către persoanele menționate la art. 3;
- b) dezbaterea cazului se va face în cadrul comisiilor consiliului local;
- c) retragerea Titlului se va face prin hotărâre a consiliului local, adoptată cu majoritate absolută, cu aplicarea prevederilor art. 8 pentru dezbaterea candidaturii;
- d) la ședința consiliului va fi invitat deținătorul Titlului, iar dacă va fi prezent i se va acorda cuvântul, la solicitarea sa.

**Art. 14.** - Cetățenii de onoare au datoria de a promova imaginea comunei Bogdănești.

**Art. 15.** - Fiecare Cetățean de onoare va planta un copac pe care va fi aplicată o plăcuță cu numele acestuia.

**Art. 16.** - Informațiile publice referitoare la „cetățenii de onoare” vor fi publicate și în format electronic pe pagina de internet a Comunei Bogdănești.

**Art. 17.** - Legitimarea cetățenilor de onoare sa va face în baza unui înscris denumit brevet, semnat de către primarul comunei Bogdănești.

## **Rețeaua rutieră**

### **A. Drumuri de interes național**

#### **1. Autostrăzi**

Nu sunt autostrăzi pe teritoriul Comunei Bogdănești.

#### **2. Drumuri expres**

Nu sunt drumuri expres pe teritoriul Comunei Bogdănești.

#### **3. Drumuri internaționale (E)**

Nu sunt drumuri internaționale pe teritoriul Comunei Bogdănești.

#### **4. Drumuri naționale principale (DN)**

Nu sunt drumuri naționale principale pe teritoriul Comunei Bogdănești.

#### **5. Drumuri naționale secundare (DN)**

Nu sunt drumuri naționale secundare pe teritoriul Comunei Bogdănești.

### **B. Drumuri de interes județean (DJ)**

Drumul județean **DJ 245D**.

### **C. Drumuri de interes local**

#### **1. Drumuri comunale**

#### **2. Drumuri vicinale**

#### **3. Străzi**

Comuna Bogdănești are o rețea în lungime de 149 km de drumuri și străzi, din care : a) drumuri comunale: 21 km, străzi (drumuri satești, ulițe) 88 km, b) drumuri vicinale (agricole) 40 km.

Drumurile si străzile sunt in proportie de 10% asfaltate,30% pietruite si 60 % din pamânt.

*ANEXA Nr. 8.b la statutul Comunei Bogdănești*

**Rețeaua feroviară**

**Art. 1.** Art. 1 Nu există rețea de căi ferate pe teritoriul Comunei Bogdănești.

*ANEXA Nr. 9 la statutul Comunei Bogdănești*

**Principalele instituții din domeniul educației, cercetării, culturii, sănătății, asistenței sociale,  
presei, radioului, televiziunii  
și altele asemenea**

**I. Instituții din domeniul educației și cercetării**

**Art. 1 (1)** Pe teritoriul comunei Bogdănești sunt 8 școli și 3 grădinițe funcționale.

**(2)** Numărul de elevi ai comunei este de 455, iar personalul didactic este compus din 37 de cadre didactice.

**II. Instituții din domeniul culturii**

**III. Instituții din domeniul sănătății**

**IV. Instituții din domeniul asistenței sociale**

Centrul de îngrijire de zi "Stejarul" pentru copii aflați în situații de risc Unțești

**V. Instituții din domeniul presei, radioului, televiziunii și altele asemenea**

Nu sunt

**VI. Instituții în domeniul tineretului și sportului**



**Principalele funcțiuni economice, capacități de producție diversificate din sectorul secundar și terțiar, precum și din agricultură**

**Art. 1. INDUSTRIA**

(1) Potențialul economic al Comunei Bogdănești este predominant agricol, locuitorii se ocupă de:

- a) cultivarea pământului;
- b) creșterea animalelor.

(2) Relansarea creșterii economice, component de bază a politicilor publice din ultimii ani, este o perioadă națională, pornindu-se de la importanța sa, atât pentru asigurarea condițiilor de realizare a criteriilor de aderare la Uniunea Europeană, cât și pentru creșterea nivelului de trai.

**Art. 2 (1)** Continuitatea la nivel teritorial a acestor politici, implicarea factorilor locali și a reprezentanților societății au devenit din ce în ce mai stringente în procesul de elaborare și realizare a programelor de dezvoltare economico-socială, indiferent dacă resursele financiare sunt asigurate din fonduri guvernamentale, din fonduri interne sau prin cofinanțări și împrumuturi externe.

(2) Comuna Bogdănești este o comună cu suprafața medie, cu populație cu densitate ridicată, în creștere puternică, cu grad redus de îmbătrânire, cu grad ridicat de întinerire și cu resurse foarte mari de forță de muncă activă.

(3) Există disponibilități pentru diversificarea activităților economice de prelucrare a produselor agricole și dezvoltare a activităților neagricole.

**Art. 3 (1)** Mediul economic al comunei Bogdănești se confruntă cu o situație caracteristică multor comune din România.

(2) Desființarea unor unități agricole și zootehnice de stat, ineficiente și fără piață de desfacere precum și incapacitatea sectorului mic și mijlociu de a absorbi excedentul de forță de muncă astfel rezultat, a determinat o situație relativ precară mediului economic din comună și în consecință, numeroase probleme pe plan social.

**Art. 4 (1) AGRICULTURA**

Din cele opt regiuni de dezvoltare ale țării, jumătate se bazează pe agricultură.

(2) Regiunea Nord-Est, care este și cea mai săracă, contribuia în anul 2006 cu 15,1 % la ocuparea la nivel de țară, deținând în același timp, cea mai ridicată rată de participare la ocuparea în agricultură 42,7 %.

(3) Pentru a exprima legătura dintre climă și sol, în țara noastră se utilizează indicii de ariditate “de Martonne”.

(4) Condițiile geografice și climaterice deosebit de favorabile ale zonei au determinat locuitorii să practice o serie de activități predominant agricole cum ar fi:

- a) cultivarea plantelor,
- b) creșterea animalelor.

**Comuna Bogdanesti dispune de următorul potențial agricol:**

<b>CATEGORIA</b>	<b>SUPRAFAȚA (HA)</b>
<b>Arabil</b>	<b>3902</b>
<b>Pășuni și fânețe</b>	<b>1646</b>
<b>Vii</b>	<b>97</b>
<b>Suprafața totală</b>	<b>5645</b>

**Art. 5 (1)** Ca și culturi, pe lângă cele cerealiere, fiind o zonă de deal, este propice cultura pomilor fructiferi și a vitei de vie, o suprafață însemnată fiind exploatată cu aceste culturi. **(2)** Creșterea animalelor ocupă un loc important în domeniul agriculturii, prioritară fiind creșterea:

- a) ovinelor,
- b) caprinelor,
- c) porcinelor.

**Art. 6 Producția vegetală**

**(1)** Se cultivă în special:

- a) grâu,
- b) porumb,
- c) floarea soarelui,
- d) lucerna,

e) soia.

Nr.crt	Cultura	Suprafețe cultivate(ha)
1.	Grâu	651
2.	Porumb	1400
3.	Floarea soarelui	600
4.	Rapiță	67
5.	Orz	5
6.	Ovăz	5
7.	Lucernă	120
8.	Soia	78

### (2) Legumicultura

Se practică în cea mai mare parte în gospodăriile locuitorilor pe o suprafață de 12 ha.

(3) Se cultivă în special:

- a) roșii,
- b) ardei,
- c) castraveți,
- d) vinete,
- e) varză.

### (3) Pomicultura

Zona de deal, structura solului și climatul din zonă permit dezvoltarea pomilor fructiferi.

(4) Se cultivă:

- a) mar,
- b) vișin,
- c) prun,
- d) piersic,
- e) cireșe.

### Art. 7 Zootehnia

(1) Creșterea animalelor se practică în cea mai mare parte, la nivelul gospodăriilor individuale.

(2) Sunt posibilități de pășunat pe pășuni și în păduri, iar terenul este propice pentru cultura plantelor furajere.

**Efectivul de animale, pe specii, din comuna Bogdanesti se prezintă astfel:**

Nr. Crt.	SPECIA	NUMĂR
1.	Păsări	22450
2.	Bovine	298
3.	Caprine	504
5.	Ovine	4585
6.	Porcine	480
5.	Cabaline	195
6.	Familii de albine	244

#### **Art. 8 Viticultura**

Viticultura este reprezentată pe o suprafață de 97 ha, principalele soiuri cultivate fiind soiul hibrid.

#### **Art. 9 Piscicultura**

Zona este favorabilă pentru dezvoltarea pisciculturii, pe raza comunei existând iazuri.

#### **Art. 10 COMERȚUL ȘI SERVICIILE**

(1) În domeniul comerțului situația este aceeași în orice zonă rurală, în sensul că activitățile de comerț s-au dezvoltat haotic.

(2) Practic, comerțul se desfășoară în locuințe private sau spații închiriate, nefiind îndeplinite standardele europene referitoare la comercializarea produselor.

(3) Autoritățile au rolul de a controla aceasta activitate și de a aplica măsuri coercitive pentru remedierea situațiilor aflate în afara legii.

(4) Comerțul va suferi modificări previzibile în viitorul apropiat deoarece alinirea la standarde implică investiții pe care actualii comercianți nu le pot face.

(5) La nivelul fiecărui sat component s-au înființat societăți comerciale, având ca obiect de activitate comerțul cu amănuntul.

**Inventarul bunurilor aflate în patrimoniul Comunei Bogdănești**

I. Inventarul bunurilor imobile din domeniul public al Comunei Bogdănești, sunt prezentate în anexele hotărârilor consiliului local: HCL nr. 7/2016.

II. Inventarul bunurilor imobile din domeniul privat al Comunei Bogdănești, sunt prezentate în anexele la HCL nr. 13/2016

**Inventarul bunurilor care aparțin domeniului public al Comunei Bogdănești**

Nr.crt.	Denumirea bunului	Localitate/ Cantitate	Elemente de identificare
1	Stradă principală	15 străzi	
2	Stradă secundară	106 străzi	
3	Drum vicinal	40 drumuri	40 km
4	Drum comunal	14 drumuri	21 km
5	Pod beton	9 poduri	Bogdănești, Vișinari, Corlătești, Unțești, Orgoiești, Hupca
6	Pod/podeț lemn	9 poduri	Bogdănești, Vlădești, Orgoiești, Buda
7	Cămin cultural	Bogdănești	Suprafață teren=320 m.p
8	Çișmea	5 çișmele	Bogdănești, Orgoiești,
9	Școala clasele I- VIII	Bogdănești	Suprafață teren=4000 m.p
10	Școala	Vlădești	Suprafață teren=1080 m.p
11	Școala	Vișinari	Suprafață teren=2100 m.p
13	Sediul Primăriei	Bogdănești	Suprafață teren=1300 m.p

14	Școala clasele I- IV	2 școli -Bogdănești	Suprafață teren=2800 m.p/544mp
15	Gradiniță+Biblioteca	Bogdănești	Suprafață teren=520 m.p
16	Pașune comunală	22 pașuni	3459,65 ha
17	Școala	Orgoiești	Suprafață teren=2160 m.p
18	Școala	Buda	Suprafață teren=660 m.p
19	Dispensar	Ulea	1 dispensar- 3395 m.p
20	Școala	Ulea	Suprafață teren=817 m.p
21	Școala	Unțești	Suprafață teren=11200 m.p
22	Centrul de îngrijire de zi”Stejarul” pentru copii aflați în situații de risc	Unțești	476 mp
23	Fost Sediul CAP	Unțești	468 mp
24	Școala	Hupca	Suprafață teren=7552 m.p
25	Școala	Horoiața	Suprafață teren=4660 m.p
26	Monumente istorice	3	Buda, Bogdănești

**Principalele entități privind societatea civilă, respectiv partidele politice, sindicatele, cultele, instituțiile de utilitate publică, precum și celelalte organizații nonguvernamentale, care au sediul sau punctul declarat că funcționează la nivelul unității administrativ-teritoriale**

**I. Principalele organizații neguvernamentale**

**Art. 1** Pe raza comunei Bogdănești nu figurează înregistrate organizații non-guvernamentale.

**II. Principalele partide politice**

**Art. 2** Partidele care au sediu pe raza comunei Bogdănești sunt:

- a) Partidul Social-Democrat
- b) Partidul Național Liberal
- c) Partidul Alianța Liberalilor și Democraților

**III. Principalele organizații sindicale sau asociații profesionale**

**Art. 3** Pe raza comunei Bogdănești nu sunt înregistrate structuri sindicale sau asociații profesionale.

**IV. Cultele religioase**

**Art. 4** Principalele lăcașe de cult de pe raza comunei Bogdănești sunt 9 biserici.

Horoiața – Sf Parascheva

Untești – Sf Gheorghe

Ulea – Sf Mihail și Gavril

Bogdănești, Foltești – Sf Adormirea Maicii Domnului

Bogdanesti – Sf Neculai

Bogdanesti – Intrarea Maicii Domnului în Biserică

Vladesti – Sf Mihail și Gavril

Orgoiești – Sf Maria

Buda – Sf Neculai

**Lista cu denumirea înfrăirilor, cooperărilor sau asocierilor încheiate de Comuna Bogdănești,  
județul Vaslui**

**Art. 1** Comuna Bogdănești este membră a structurilor:

- a) Asociația Comunelor din România

**Art. 1.** Comuna Bogdănești este înfrățită cu

----

**Art. 2.** Comuna Bogdănești este membru în următoarele structuri asociative, cu obiectele de activitate:

- a) Asociația de Dezvoltare Intercomunitară ajudețului Vaslui
- b) Asociației pentru Dezvoltare Intercomunitara de Utilitati Publice pentru Serviciul de Alimentare cu Apa si de Canalizare din Municipiile Vaslui, Barlad , Husi si Orasul Negresti - județul Vaslui
- c) Asociația de Dezvoltare Intercomunitară pentru Digitalizare și Dezvoltare Durabilă a Județului Vaslui
- d) Parteneriatul format din comunele Băcani, Bogdănița, Bogdănești, Alexandru Vlahuță și Ibănești din județul Vaslui, pentru primirea finanțării și implementarea activităților aferente proiectului "Dezvoltarea rețelelor inteligente de distribuție a gazelor naturale în vederea creșterii nivelului de flexibilitate, siguranță, eficiență în operare, precum și de integrare a activităților de transport, distribuție și consum final în comunele Băcani, Bogdănița, Bogdănești, Alexandru Vlahuță și Ibănești, județul Vaslui"

**Art. 3.** Comuna Bogdănești desfășoară activități prin cooperare în următoarele structuri:

----



ANEXA Nr. 14 la statutul Comunei Bogdănești


Programele, proiectele sau activitățile, după caz, a căror finanțare se asigură din bugetul local, prin care se promovează/consolidează elemente de identitate locală de natură culturală, istorică, obiceiuri și/sau tradiții

Nr. crt.	Denumirea programului, proiectului sau activității, după caz	Descrierea elementelor de identitate locală de natură culturală, istorică, obiceiurilor și/sau tradițiilor care se promovează/consolidează	Perioada în care se realizează
0	1	2	3
1.	Festivalul "La Stejarul lui Ștefan cel Mare și Sfânt"	Festival sătesc, în amintirea voievodului Ștefan cel Mare	Luna august
2	Construcție teren sportiv multifuncțional din Comuna Bogdanești, jud. Vaslui		
3	Modernizare prin asfaltare străzi în comuna Bogdănești, județul Vaslui		
4	Ecosistem digital interconectat și integrat în cadrul județului Vaslui		
5	Dotare camin cultural în comuna Bogdănești, județul Vaslui		
6	Sistem inteligent de management pentru integrarea datelor spațiale într-o soluție G.I.S. în comuna Bogdănești, județul Vaslui		
7	Modernizarea și eficientizarea sistemului de iluminat public în comuna Bogdanesti, Județul Vaslui - etapa a I		
8	Modernizarea și eficientizarea sistemului de iluminat public în comuna Bogdanesti, Județul Vaslui - etapa a II		

9	Modernizare drumuri de interes local în satele din comuna Bogdănești, județul Vaslui		
10	Realizare stații de încărcare electrice în comuna Bogdănești, județul Vaslui		
11	Extinderea și creșterea eficienței energetice a infrastructurii de iluminat public în comuna Bogdanesti, Județul Vaslui		
12	Construire centru comunitar integrat în comuna Bogdanesti, judetul Vaslui		
13	Sistem video public, comuna Bogdanesti, judetul Vaslui		
14	Amenajare Grup Sanitar si asigurare cu utilitati la Școala Primară sat Bogdănești, comuna Bogdănești		
15	Reabilitare pod din satul Buda, punctul Corciova		
16	Extindere rețea de alimentare cu apă pe Strada poziția nr. 56, în satul Bogdănești, comuna Bogdănești, județul Vaslui		
17	Reparație generală și împrejmuire Cămin cultural, sat Bogdănești		
18	Achiziție de tablete școlare și alte echipamente necesare desfășurării activității didactice on-line în comuna Bogdănești, județul Vaslui		
19	Achiziție de echipamente de protecție medicală și dezinfectanți în comuna Bogdănești, județul Vaslui		
20	Dotarea serviciului de gospodărire comunală, comuna Bogdănești, județul		

	Vaslui		
21	Construire gradinita cu 3 Sali de grupa in loc. Bogdanești, judetul Vaslui		
22	Reabilitare Dispensar uman în sat Ulea, Comuna Bogdănești, județul Vaslui		
23	Centrului de îngrijire de zi "Stejarul" pentru copii aflați în situații de risc din Comuna Bogdănești		
24	Reparații capitale Școala din localitatea Orgoiești, Comuna Bogdănești, județul Vaslui		
25	Modernizare drum comunal DC 89 și străzi în localitatea Bogdănești, comuna Bogdănești, județul Vaslui		
26	Modernizare drumuri satești și străzi principale în localitățile Unțești și Ulea, comuna Bogdănești, județul Vaslui		

Față de evenimentele enumerate, Comuna Bogdănești, prin autoritățile locale, își propune să sprijine evenimente de natură culturală sau sportivă care să contribuie la menținerea unui tonus sănătos pentru locuitorii săi.



*[Handwritten signature in blue ink]*