

## ANEXA 1 a

### Modelul stemei Comunei Conop



Stema comunei Conop a fost aprobată prin HG 116/2013.

Descrierea stemei

Stema comunei Conop se compune dintr-un scut triunghiular cu marginile rotunjite, tăiat și despiciat.

În interiorul scutului se află o frunză de stejar verde cu 3 ghinde de aur.

În partea superioară, în câmp roșu, se află un cerb de argint stând spre dreapta.

În vârful scutului, în câmp albastru, se află 3 spice de grâu de aur.

Scutul este timbrat de o coroană murală de argint cu un turn crenelat.

Semnificațiile elementelor însumate

Frunza de stejar și cerbul reprezintă bogăția silvică și cinegetică, precum și una dintre ocupațiile locuitorilor, prelucrarea lemnului.

Spicele de grâu simbolizează ocupația de bază a locuitorilor, agricultura.

Coroana murală cu un turn crenelat semnifică faptul că localitatea are rangul de comună.

**Anexa se va completa dacă intervin modificări și ca urmare a actualizării anuale a statutului**

**ANEXA 1.b**  
**Modelul steagului Comunei Conop**



Steagul comunei Conop a fost aprobat prin HG 665/2021.

Steagul Comunei Conop este format, dintr- o panză dreptunghiulară cu proporția între lățimea și lungimea steagului de 2/3, format cu

câmp de culoare galben, încărcat cu stema comunei în centru. În partea superioară deasupra stemei este inscripționat statutul localității "Comuna" cu litere de culoarea roșie, iar jos sub stema denumirea „Conop” cu litere de culoare roșie.

Steagul se fixează pe hampă în partea stangă, pe lățime.

**Anexa se va completa dacă intervin modificări și ca urmare a actualizării anuale a statutului.**

## **ANEXA 1.c la statut**

### **Modelul imnului – nu este cazul**

**Anexa se va completa dacă intervin modificări și ca urmare a actualizării anuale a statutului.**

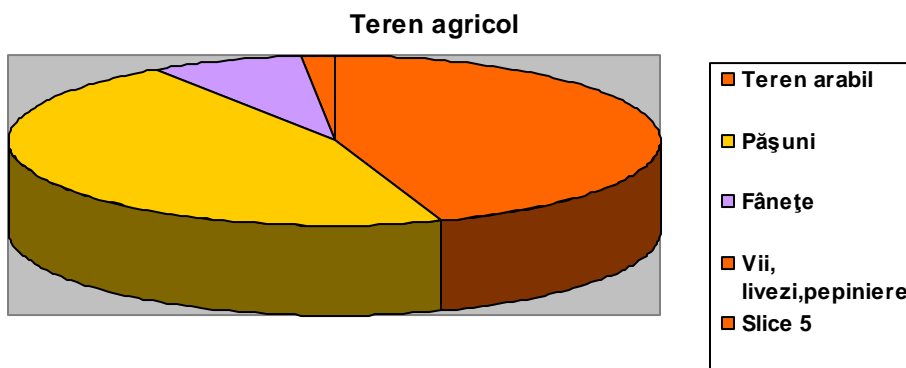
**ANEXA 2 la statut**  
**Prezentarea grafică și descriptivă, respectiv suprafețele intravilanului și a extravilanului**

Suprafața fondului funciar al localității Conop este de 18 987 ha.  
 Intravilanul comunei Conop este format din următoarele suprafețe (trupuri principale și trupuri izolate):

1. **Conop** S= 91,73 ha (reședință de comună)
2. **Odvos** S= 86,45 ha (sat aparținător)
3. **Milova** S= 55,67 ha (sat aparținător)
4. **Chelmac** S= 89,26 ha (sat aparținător)
5. **Belotint** S= 51,71 ha (sat aparținător)
6. **Trupuri izolate** S= 16,18 ha

Totalul terenului agricol însumează 5 387 ha și are următoarea structură

Teren arabil	2 405 ha
Pășuni	2 497 ha
Fânețe	404 ha
Vii, livezi, pepiniere	81 ha
Total teren agricol	5 387 ha


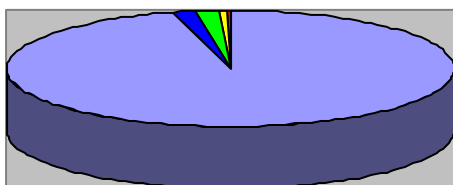


Terenul arabil este cultivat cu: cereale (grâu, orz, ovăz, secară), plante tehnice (porumb, floarea soarelui, sfeclă de zahăr, soia), plante de nutreț (lucerna, porumb furajer, ovăz – masă verde, rapiță), legume și alte culturi.

**Terenul neagricol** însumează 13 600 ha are următoarea structură:

Păduri	13025 ha
Ape	222 ha
Drumuri	249 ha
Construcții	79 ha
Neproductiv	25 ha

Teren neagricol



**Anexa se va completa dacă intervin modificări și ca urmare a actualizării anuale a statutului**

## **ANEXA 3 la statut**

### **Hidrografia, flora, fauna și tipul solurilor de la nivelul unității administrativteritoriale**

#### **Ecosistemul unui rau. Caracteristici.**

Dupa pozitia lor geografica raurile sunt: de munte, colinare si de ses. Cele mai multe rauri sunt insotite de brauri de padure cu specii caracteristice zonei prin care curg. Din amonte spre campie se intalnesc conifere, fag, stejar, in amestec cu ulmi si mesteceni, salcii si arini, ce se ancoreaza bine in solurile umede si moi.

Din punct de vedere geografic, cursul unui rau se imparte in zone longitudinale, fiecare avand o specie caracteristica de peste. Apele curgatoare din tara noastra apartin uneia dintre cele 2 zone:

Administrația Bazinală de Apă Mureș efectuează anual inventarierea faunei piscicole din corpurile de apă monitorizate. Materialele utilizate în prelevarea de probe biologice din fauna piscicolă sunt special concepute, astfel încât să nu se producă poluarea mediului, metodele utilizate fiind cele mai puțin distructive asupra populațiilor floristice și faunistice. zona superioara (zona pastravului) zona inferioara (zona crapului).

#### **Râul Mureș. Caracteristici**

Mureșul (în latină Maris, în maghiară Maros, în germană Mieresch) este un râu, care curge în România și Ungaria, în lungime de 761 km și se varsă în Tisa. Mureșul izvorăște din Munții Giurgeu, străbate Depresiunea Giurgeu și Defileul Deda - Toplița, traversează Transilvania separând Podișul Târnavelor de Câmpia Transilvaniei, străbate culoarul Alba-Iulia - Turda, în Carpații Occidentali separă Munții Apuseni de Munții Poiana Ruscă, străbate Dealurile de Vest, Câmpia de Vest trecând prin municipiul Arad spre Ungaria, unde se varsă în râul Tisa. Pentru 22,3 km râul marchează frontiera româno-ungară.[1]

Afluenți: Târnavă Mare, Târnavă Mică (din Carpații Orientali) ce se unesc la Blaj județul Alba, Sebeș, Strei (din Carpații Meridionali), Arieș și Ampoi (din Munții Apuseni).

Comuna Conop cu cele 5 sate aparținătoare ( Conop, Odvoș, Milova, Chelmac, și Belotinț) este traversată de râul Mureș de la Est la Vest pe o lungime de 9 km între Hectometri 6200 și 6290 având următorii afluenți cadaștri:

Pârâul Conop – cod cadastral IV-I-153 afluent de dreapta, având o lungime de 11 km, panta de 38 ‰ și o suprafața a bazinul de 25 kmp.

Pârâul Cornic – cod cadastral IV-I-154 afluent de dreapta, având o lungime de 8 km, panta de 54 ‰ și o suprafața a bazinul de 14 kmp.

Pârâul Chelmac – cod cadastral IV-I-154 afluent de stânga, având o lungime de 6 km, panta de 20 ‰ și o suprafața a bazinul de 8 kmp.

Pârâul Milova – cod cadastral IV-I-156 afluent de stânga, având o lungime de 16 km, panta de 36 ‰ și o suprafața a bazinul de 38 kmp.

Apărarea împotriva inundațiilor provocate de râul Mureș este realizată pe malul drept de către terasamentul căii ferate Arad-Deva, pentru localitățile Conop, Odvoș și Milova.

Valea Milova a fost regularizată între anii 2005-2007 lucrările constând din reprofilare albie minoră pe o lungime de 4,766 km protecții de mal 2,070 km din doua rânduri de gabioane cutie de 1x2x3 m și 1x1x3 m așezate pe gabioane saltea de 0,3x3x4 m pentru stoparea fenomenelor erozive și menținerea stabilității albiei în plan orizontal praguri decolmatate din gabioane – 5 buc. Praguri de fund – 10 buc.

Pe malul stâng apărarea împotriva inundațiilor este făcută de un dig de centură de 3 km și înalt de 2,2 m care apără intravilanul localității Chelmac și un dig de 6 km și înalt de 2,6 m care apără împotriva inundațiilor 480 Ha de terenuri agricole.

De asemenea în intravilanul localității și până la debușarea în râul Mureș Valea Bisericii Chelmac este regularizată pe o lungime de 3,9 km.

Pentru apărarea împotriva inundațiilor:

Dig râul Mureș mal stâng Chelmac ( centură )  
este realizat din pământ;

lungime – 3,000 km;

pantă taluz exterior ( spre Mureș ) – 1:3;

pantă taluz interior ( spre incintă separată ) – 1:2;

înălțime medie – 2,2 m;

lățime la coronament – 3,0 m;

subtraversări la km 0+350-Ø1200 mm, 1+480-Ø1200 mm;

rampe de acces în albia majoră la km 1+270, 1+900;

miră hidrometrică – km 1+620;

clasa de importanță IV asigurare de calcul 5%, asigurare de verificare 1%

Dig râul Mureș mal stâng Chelmac ( Mureș )

este realizat din pământ;

lungime – 6,000 km;

pantă taluz exterior ( spre Mureș ) – 1:2;

pantă taluz interior ( spre incintă separată ) – 1:1,5;

înălțime medie – 2,60 m;

lățime la coronament – 3,0 m;

subtraversări la km 5+950;

rampe de acces în albia majoră la km 1+900 și 2+570; 5+590;

miră hidrometrică – km 2+180;

clasa de importanță IV asigurare de calcul 10%, asigurare de verificare 5%.

Apa rezultată în urma precipitațiilor ajunge în râul Mureș prin văile și pârâurile din localitățile: Conop, Odvoș, Milova, Chelmac și Belotint

Pânza freatică în zona noastră se prezintă foarte diferențiat funcție de precipitațiile și nivelul râului Mureș. În cazul ploilor abundente nivelul freatic este foarte ridicat la care mai contribuie și nivelul ridicat al râului Mureș.

În caz de secetă prelungită, nivelul freatic scade foarte mult, apare fenomenul de uscure puternică a pământului, de asemenea scade și nivelul fântânilor care au o adâncime mai mică .

Din punct de vedere al îmbunătățirilor funciare au fost realizate canale în urmă cu câțiva ani în afară de cele existente pentru colectarea apelor pluviale și transportarea prin râul

Mureș. Putem aminti că în ultimi doi ani au fost curățate majoritatea canalelor pentru colectarea apelor pluviale din localitățile: Conop, Odvoș, Milova, Chelmac și Belotinț.

### **Fauna**

Odată cu aderarea României la Uniunea Europeană, s-a participat la implementarea rețelei ecologice europene Natura 2000, identificându-se o serie de specii din fauna sălbatică, care se regăsesc în Anexele Directivei Habitate 92/43/CEE și Directivei Păsări 79/409/CEE, acestea fiind de importanță internațională, iar conform Ordonanței 57/2007 privind regimul ariilor naturale protejate, conservarea habitatelor naturale, a florei și faunei spontane, s-au identificat specii de interes național.

**Fauna** se încadrează ca și flora în subregiunea euro-siberiană, subprovincia carpatică, întâlnindu-se grupări faunistice specifice stepei și silvostepii, pădurilor subxerofile de cer și gârniță, pădurilor mezofile în care predomină gorunul, a celor de fag, precum și fauna acvatică. După cum se observă, fauna județului aparține unor asociații specifice marilor trepte ale reliefului și în acest context se repartizează geografic în legătură directă cu principalele etaje ale vegetației.

Particularitățile reliefului, climei și vegetației asigură o biodiversitate a faunei cu o compoziție și răspândire variată. Din speciile existente pot fi enumerate mistrețul, râsul, ursul, vulpea, vidra, veverița, căpriorul, iepurele, fazanul, rața, găscă, cocorul, barza, ariciul, cucuveaua, corbul, bufnița șorecarul, potârnichea. Dintre speciile amenințate și protejate prin lege sunt stârcul galben, șoimul dunărean, egreta mică, dropia, barza neagră și râsul. Amenințarea cu dispariția unor specii se datorează procesului intens de antropizare, cultivării excesive a unor suprafețe de pajiști naturale precum și amplorii luate de braconaj. La nivelul județului poluarea ocupă cote sub nivelul mediu pe țară. Nu sunt observate degradări îngrijorătoare ale florei și faunei datorită modificării parametrilor de mediu.

În ceea ce privește fauna de pe teritoriul comunei Conop, în păduri întâlnim: lupi, mistreți, vulpi, bursuci, căprioare, veverițe și diferite alte specii de rozătoare, șobolani, șoareci. Dintre păsări în acest areal trăiește prepelița, graurul, eretele alb, fazanul, privighetoarea, pițigoiul și dumbrăveanca. Pe terenurile umede și cu lăstărișuri se întâlnește sitarul și potârnichea iar în pădure trăiesc șopârle și șerpi. Pe cursul Mureșului se întâlnește știuca, cleanul, iar pe fundul nisipos se mai întâlnește și mreana, somnul etc. În bălți apar specii caracteristice apelor stătătoare ca babușca, bibanul, carasul, plevușca, crapul. Avifauna o formează rațele, găștele sălbatice, stârcii și lișițele. Zona este renumită prin bogăția faunei cinegetice care se regăsește în păduri și în celelalte suprafețe cuprinse în fondurile de vânătoare.

### **Soluri și resursele subsolului**

Din punct de vedere al terenului natural, distingem două mari categorii:

În zona depresionară a culoarului Mureșului: pământuri nisipoase și soluri de luncă respectiv soluri brune aluvionare. Apa subterană e orizontul nisipos situat sub argilele de la suprafață.



În zona montană întâlnim soluri brune podzolite, soluri brune mezobazice și roci cristaline eruptive și sedimentare vechi, compacte și impermeabile.

Apa freatică și subterană se reduc la cele care prin infiltrații pătrund prin fisuri și linii de falie în subteran.

### **Informații hidrografice**

Rețeaua hidrografică pe teritoriul Comunei este bogată.

Râul Mureș delimitează în partea de sud teritoriul administrativ al Comunei de cel al comunei Ususău. Este cel mai important curs de apă din zonă și reglează și deficitul de umiditate.

Regimul hidrografic este specific zonei montane, respectiv munților Zărand și rama sudică a munților Codru Moma, caracterizat prin lipsa unui orizont freatic continuu.

Datorită constituției solului, respectiv roci cristaline eruptive și sedimentare vechi, compacte și impermeabile care oferă posibilități extrem de reduse pentru acumularea apelor freactice și subterane.

Aceste ape se reduc la cele care prin infiltrații pătrund prin fisuri și liniile de falie în subteran, revenind la suprafață prin izvoare de apă potabilă situate în general la contactul depozitelor de terasă superioară cu luncile.

Apa subterană de adâncime lipsește. Apele freactice și cele de suprafață (pâraie) oferă posibil ități de alimentare cu apă potabilă de calitate bună (retenții de drenuri).

Cele 5 localități aparținătoare sunt situate pe cursul unor pârauri mai mari, care colectează apele de suprafață din zonă, deversându-le în Mureș.

### **Caracteristici geologice. Resursele solului și subsolului**

Principalele resurse geologice ale solului și subsolului sunt reprezentate astfel: în zona de luncă, respectiv defileul Mureșului, formațiunile ce apar la suprafață pe teritoriul Comunei sunt rocile sedimentare recente de vârstă cuaternară superioară (Holocean) alcătuite din argile și nisipuri în bază.

În funcție de înălțimi și litologia teritoriului, energia reliefului va fi și ea diferită.

Fragmentarea reliefului este în strânsă legătură cu:

- rețeaua hidrografică,
- constituția litologică,
- energia reliefului.

În zonele marnoase fragmentarea este mai slabă, iar în zonele nisipoase este mai mare. pe coline pantele au valori până la 5m, în luncă pantele au 3m, la contactul interfluviilor cu versanții văilor, pantele au valori cuprinse între 5m – 20m.

La acest contact este adevăratul loc unde încep să se producă alunecările de teren precum și locul de începere al eroziunii de suprafață și de adâncime.

Agenții externi în special apa , au acționat foarte mult asupra litologiei dând forme caracteristice complexelor nisipoase la care le corespund în cele mai multe cazuri, abrupturile , aici intervin de multe ori și tufurile dacitice puțin rezistente.

Complexelor marnoase le corespund zone mai domoale, mai ușor vălurite.

Multe din abrupturile existente sunt afectate de procese de pantă ( alunecări de teren, eroziuni)

### **Caracteristicile pedologice ale solului:**

Solurile bazinului văii Mureșului fac parte din domeniul central european.

Principalele tipuri de soluri care alcătuiesc bazinul văii Mureșului :

Tipurile de sol sunt: - cernoziomurile levigate

- solurile brune de pădure

- solurile de luncă.

Cernoziomul levigat s-a dezvoltat foarte bine datorită faptului că teritoriul este alcătuit din formațiuni argiloase și nisipoase, marnoase cu pante nu prea înclinate.

Profilul cernoziomului levigat este de tip A, B, C. Datorită spălării solului conținutul de argilă este mai ridicat în orizontul A decât în partea superioară a orizontului B.

Solul brun de pădure este caracteristic interfluviilor înalte, are un profil slab diferențiat, colorat brun – gălbui, cu nuanțe de obicei mai închise în orizontul superior ( A ) , din cauza humusului. Structura orizontului superior ( A ) este glomerulată, colțurată, spre adâncime, elementele structurale se măresc treptat și în orizontul ( B ), structura devine nuciformă sau chiar nuciform prismatică.

Se trece apoi la structura rocii mame. În partea superioară se observă de obicei carbonat de calciu (  $CaCO_3$  ). În partea superioară este o cantitate mai mare de humus datorită vegetației și a frunzișului pădurii.

Solul de luncă . Aceasta ocupă toată zona de luncă care însoțește pâraurile caracterizându-se prin aceea că are o umiditate destul de ridicată datorită revărsării periodice a pâraurilor.

În general solurile sunt mult spălate de acțiunea apelor de suprafață, uneori stratul de la suprafața solului fiind complet erodat .

Pe suprafețele structurale și în special pe dosuri , solurile sunt mai puțin erodate și fenomenele de solifluxiuni nu au așa de mare amplasare.

Caracteristici pentru solurile zonale studiate este aceea că prin puține amendamente se pretează foarte bine culturile cerealiere ( grâu , porumb, orz , ovăz, secară,) , sfeclă de zahăr, floarea soarelui.

## **ANEXA 4 la statut**

### **Datele privind înființarea Comunei Conop prima atestare documentară, precum și evoluția istorică**

Conop (în maghiară: Konop) este o comună formată din satele Belotinț, Chelmac, Conop (reședința), Milova și Odvoș.

Prima atestare documentară: Conop (1506), Belotinț (1607), Chelmac (1133), Milova 1359 și Odvoș în 1440.

Pe locul satului Conop a fost o așezare dacică, începând cu sec. VIII î. H. Sondajul efectuat pe locul numit "La cotărți" a scos la iveală o așezare medievală timpurie, din care provin și margini de căldărușe.

La cariera de argilă din locul numit "La Pătul" au fost dezvelite 14 morminte cu 27 de schelete, având inventarul compus doar din fragmente ceramice din sec. XII-XIV și o lespede de gresie. Piesa are pe o față sculptată o cruce de tip bizantin, iar pe cealaltă față o figură umană ștearsă. La începutul veacului al XVI-lea, satul Conop făcea parte din domeniul familiei nobiliare Brandenburg. Satul este menționat documentar și în 1579 și 1607. La începutul veacului al XVIII-lea, localitatea Conop intră sub administrație habsburgică, în proprietatea erariului, care vinde satul în 1820 familiei Kászonyi.

În 1784 iobagii români din Conop au participat la răscoala condusă de Horea, Cloșca și Crișan. În contextul reformei agrare din 1921, țăranii din Conop au cerut autorităților române exproprierea domeniului episcopesc din comună, care intra în prevederile legii de reformă. În 1922 țăranii din Conop au solicitat să fie împrumărați și cu păduri.

Belotinț este un sat menționat începând cu anul 1607. În cea mai mare parte a veacului al XVIII-lea, localitatea era proprietatea erariului austriac.

Abația catolică din Chelmac este atestată documentar în 1133 și 1235 iar satul Chelmac în 1157, 1177, 1204, 1213, 1219 și 1230, 1355, 1511. În 1405, localitatea Chelmac era stăpânită de domeniul Pathócsy. În 1551 satul Chelmac este ocupat de turci iar abația catolică este distrusă și jefuită. În 1552-1561, satul Chelmac era alcătuit din sesii iobăgești aflate în posesia nobililor Méreg, Toldy, Rákóczy, Ráskay și Maksay.

În anul 1551 Chelmac este eliberat, fiind reocupat de trupele ardelen. În 1602, localitatea Chelmac era proprietatea domeniului Toldy., în 1607 era în posesia familiilor nobiliare Kamuty și Farkas. În 1723 așezarea Chelmac figurează pe harta lui Mercy.

În 1742 este menționat praedium Chelmac. În 1841 erariul austriac vinde satul Chelmac. Așezarea Milova este pomenită documentar începând cu 1359, fiind menționată și în 1405. În 1440, satul Milova făcea parte din domeniul nobiliar al familiei Országh.

În 1477 localitatea Milova era stăpânită de familia Bánffy. La începutul veacului al XVI-lea, Milova se afla în posesia domeniului Brandenburg. Localitatea este menționată documentar și în 1597, 1607 și 1631. La sfârșitul secolului al XVII-lea, în Milova se instaurează administrația habsburgică, localitatea fiind consemnată în 1722. La mijlocul secolului al XV-lea, în 1440, satul Odvoș era stăpânit de familia nobiliară Országh.

În 1477 localitatea făcea parte din domeniul cetății Șoimoș, posesia familiei Bánffy. În 1497 așezarea Odvoș era în proprietatea familiei nobiliare Jaksics. În 1506 Odvoșul era în posesia domeniului cetății Șoimoș iar în 1510 în stăpânirea domeniului Brandenburg. Satul 125 Odvoș este consemnat documentar și în 1607-1608 iar în 1650 făcea parte din domeniul tezaurariatului Principatului Transilvaniei. Monumente Castelul "Konopy" din satul Odvoș Conacul "Ștefan Cicio Pop" din satul Conop, construcție secolul al XVIII-lea Zidurile mănăstirii catolice "Eperyes" din satul Chelmac

Documentul din anul 1177 menționa faptul că pământurile abației de Eperjes, aflate pe malul Mureșului, se învecinau cu cele ale bisericii Hodus și ale prepoziturii de Arad, iar în 1219 era pomenită "ecclesia de Eperis", fiind o mănăstire benedictină. "Diploma sării" a regelui Ungariei, Andrei al II-lea, din anul 1233, a consemnat biserica din Eperies cu o cantitate apreciabilă de bolovani de sare, 3000 de bucăți. Ruinele de la Chelmac –Cetate au fost descrise cu aproximație de către istoricul maghiar Sandor Marki, la finele veacului al XIX-lea, fiind încă și atinci acoperite de vegetație și tufe. Sandor Marki distingea un zid mai lung, orientat în direcția est – vest, o ruptură între ziduri de circa 12 m, fiind prezentată drept poartă și mai multe resturi din blocuri de zidărie, dintre care unul spre sud, având circa 20 m lungime.

Cercetarea sistematică de teren, realizată de Dumitru Țicu și Florin Mărginean în anul 2004 a oferit o topografie exactă a ruinelor păstrate la Chelmac-Cetate și a înscrierii acestora în cadrul arhitecturii de fortificații medievale târzii din Banat. Ruinele abației Eperjes au fost ridicate pe un grind al luncii Mureșului, care are forma unui promontoriu ovoidal, orientat cu vârful pe direcția răsărit.

**Topografia** arheologică a zonei, completată de săpătura arheologică restrânsă, sugerează un ansamblu construit unitar, în aceeași tehnică, cu ziduri masive înalte și exclude prezența și atribuirea unei părți a acestei construcții unei amenajări mai vechi cu rosturi ecleziastice, ansamblul de la Chelmac-Cetate aparținând evident unei fortificații din veacul al XVI-lea.

Dar chestiunea localizării abației Eperies din secolul al XII-lea rămâne în stadiul actual al cercetării o problemă deschisă, fără un răspuns ferm, documentat arheologic. Domeniul și fortificația Eperjes de pe malul Mureșului au aparținut în 1511 familiei Patach. În cursul secolului al XVI-lea ea a fost atacată și cucerită în repetate rânduri.

**Anexa se va completa dacă intervin modificări și ca urmare a actualizării anuale a statutului.**

## **ANEXA 5 la statut**

### **Componenta și structura populației Comunei Conop defalcate pe localități componente**

Analiza evoluției demografice înregistrate la nivelul comunei Conop oferă informații cu privire la tendințele demografice din următorul segment de timp. În contextul în care România se confruntă cu îmbătrânirea populației ca urmare a scăderii ratei natalității manifestată concomitent cu sporirea speranței de viață, reflectată într-o structură a populației cu o vârstă mai înaintată, prezenta analiză își propune să analizeze îndeaproape care sunt implicațiile la nivelul populației cu vârstă școlară, asistenței medicale, participării la forța de muncă, sistemului de protecție socială, sistemului de securitate socială și asupra segmentului finanțelor publice, etc.

Cunoașterea evoluției resurselor de muncă și a populației active este necesară pentru fundamentarea programelor de dezvoltare economică și socială și identificarea necesarului de dezvoltat pe partea de resurse umane.

Pentru realizarea unei analize demografice la nivelul comunei Conop se vor utiliza datele rezultate în urma Recensământului Populației și Locuințelor realizat în anul 2011, date extrase din Fișa localității furnizate de DJS Arad și date cu privire la ocuparea populației în agricultură cuprinse în Recensământul General Agricol din anul 2010.

Conform recensământului efectuat în 2011, populația comunei Conop se ridică la 2258 de locuitori. Numărul populației a fost în continuă scădere la fel ca și anii trecuți. Din păcate tendința este de scădere și în perioada imediat următoare.

Depopularea este un termen care va avea urmări grave asupra dezvoltării în comuna noastră.

Cauze ale depopulării:

- Îmbătrânirea populației
- Lipsa locurilor de muncă în localitate sau în apropiere pentru tineri, care să stabilizeze tineretul aici.
- Lipsa infrastructurii în localitate.

Majoritatea locuitorilor sunt români (94,46%). Pentru 4,03% din populație, apartenența etnică nu este cunoscută. Din punct de vedere confesional, majoritatea locuitorilor sunt ortodocși (80,51%), dar există și minorități de penticostali (13,24%) și baptiști (1,2%). Pentru 4,03% din populație, nu este cunoscută apartenența confesională.

Diferența semnificativă dintre numărul mare de persoane ce sunt ocupate în agricultură și cele ce lucrează efectiv cu forme legale de lucru, e dată de faptul că majoritatea populației lucrează în exploatații de tip familial, de tip subzistență și semi-subzistență, produsele agricole având utilizare în gospodăria proprie, nefiind valorificate pe piață.

Datele recensământului din 2021 nu sunt oficiale

**Anexa se va completa dacă intervin modificări și ca urmare a actualizării anuale a statutului.**

### ANEXA 6.a la statut

**Componenta nominală, perioada/periodele de exercitare a mandatelor aleșilor locali de la nivelul Comunei Conop, precum și apartenența politică a acestora, începând cu anul 1992**

#### **PRIMARI:**

##### **a)mandatul 1992-1996**

Nr. crt.	Nume si prenume	Data nasterii	Apartenența politica	Perioada
0	1	2	3	4
1.	MĂNUILĂ CONSTANTIN	██████████	PDAR	1992-1994
2.	SUCIU PETRU IOSIF	██████████	PDSR	1994-1996

##### **b)mandatul 1996-2000**

Nr. crt.	Nume si prenume	Data nasterii	Apartenența politica	Perioada
0	1	2	3	4
1.	SUCIU PETRU IOSIF	██████████	PDSR	1996-1997
2.	BĂLTĂȚOIU CONSTANTIN	██████████	PSDR	1998-2000

##### **c)mandatul 2000-2004**

Nr. crt.	Nume si prenume	Data nasterii	Apartenența politica	Perioada
0	1	2	3	4
1.	MOLDOVAN PETRICĂ	██████████	FER	2000-2004

##### **d)mandatul 2004-2008**

Nr. crt.	Nume si prenume	Data nasterii	Apartenența politica	Perioada
0	1	2	3	4
1.	MOLDOVAN PETRICĂ	██████████	PSD	2004-2008

**e)mandatul 2008-2012**

Nr. crt.	Nume si prenume	Data nasterii	Apartenenta politica	Perioada
0	1	2	3	4
1.	MOLDOVAN PETRICĂ	██████████	PDL	2008-2012

**f)mandatul 2012-2016**

Nr. crt.	Nume si prenume	Data nasterii	Apartenenta politica	Perioada
0	1	2	3	4
1.	MOLDOVAN PETRICĂ	██████████	PD-L	2012-2016

**g)mandatul 2016-2020**

Nr. crt.	Nume si prenume	Data nasterii	Apartenenta politica	Perioada
0	1	2	3	4
1.	MOLDOVAN PETRICĂ	██████████	PNL	2016-2020

**h)mandatul 2020-2024**

Nr. crt.	Nume si prenume	Data nasterii	Apartenenta politica	Perioada
0	1	2	3	4
1.	MOLDOVAN PETRICĂ	██████████	PNL	2020-



**VICEPRIMARI:****a)mandatul 1992-1996**

Nr. crt.	Nume si prenume	Data nasterii	Apartenenta politica	Perioada
0	1	2	3	4
1.	AGRIJEAN GHEORGHE	██████████	FSN	1992-1996

**b)mandatul 1996-2000**

Nr. crt.	Nume si prenume	Data nasterii	Apartenenta politica	Perioada
0	1	2	3	4
1.	ARDELEAN IOAN MIRCEA	██████████	PDSR	1996-1999
2.	MOLDOVAN PETRICĂ	██████████	PDSR	1999-2000

**c)mandatul 2000-2004**

Nr. crt.	Nume si prenume	Data nasterii	Apartenenta politica	Perioada
0	1	2	3	4
1.	AGRIJEAN GHEORGHE	██████████	PDSR	2000-2004

**d)mandatul 2004-2008**

Nr. crt.	Nume si prenume	Data nasterii	Apartenenta politica	Perioada
0	1	2	3	4
1.	MOS ROMAN VASILE	██████████	PNL	2004-2008

**e)mandatul 2008-2012**

Nr. crt.	Nume si prenume	Data nasterii	Apartenenta politica	Perioada
0	1	2	3	4
1.	MALEȘ PETRU		PD-L	2008-2012

**f)mandatul 2012-2016**

Nr. crt.	Nume si prenume	Data nasterii	Apartenenta politica	Perioada
0	1	2	3	4
1.	MALEȘ PETRU		PD-L	2012-2016

**g)mandatul 2016-2020**

Nr. crt.	Nume si prenume	Data nasterii	Apartenenta politica	Perioada
0	1	2	3	4
1.	MALEȘ PETRU		PNL	2016-2020

**h)mandatul 2020-2024**

Nr. crt.	Nume si prenume	Data nasterii	Apartenenta politica	Perioada
0	1	2	3	4
1.	BĂLTĂȚOIU CRISTIAN- CONSTANTIN		PNL	2020-

**Anexa se va completa dacă intervin modificări și ca urmare a actualizării anuale a statutului.**

## ANEXA 6.b la statut

**Componenta nominală, perioada/perioadele de exercitare ale mandatelor aleșilor locali de la nivelul Comunei Conop, precum și apartenența politică a acestora, începând cu anul 1992**

### a)mandatul 1992-1996

Nr. crt.	Nume si prenume	Data nasterii	Apartenenta politica	Perioada
0	1	2	3	4
1.	JIVAN IOAN		PNȚCD	1992-1996
2.	BĂLAN IOAN		PNȚCD	1992-1996
3.	CRAȘOVAN VASILE		PDAR	1992-1996
4.	DUGULESCU IOAN		PDAR	1992-1996
5.	COSTESCU OCTAVIAN		PDAR	1992-1996
6.	ILIEȘ ANA		PDAR	1992-1996
7.	ȚIGU VASILE		FSN	1992-1996
8.	PAȘCA MIHAI		FSN	1992-1996
9.	SÎRCEA IONEL		FSN	1992-1996
10.	BĂLAN MIRCU		PLAT	1992-1996
11.	BĂLAN IOAN		MER	1992-1996

### b)mandatul 1996-2000

Nr. crt.	Nume si prenume	Data nasterii	Apartenenta politica	Perioada
0	1	2	3	4
1.	DUDAȘ IOAN		PNȚCD	1996-2000
2.	COSMA IONEL		PSDR	1996-2000
3.	DUGULESCU ION		PUNR	1996-2000
4.	BAN IOAN-VASILE		PNȚCD	1996-2000
5.	ARDELEAN IOAN MIRCEA		PDSR	1996-1999
6.	AGRIJEAN GHEORGHE		PDSR	1996-2000
7.	MATEIAȘ GHEORGHE		MER	1996-2000
8.	MALEȘ PETRU		PSDR	1996-2000
9.	MATEI SEVASTIAN		PSDR	1996-2000
10.	COSTĂCHESCU ROMEO		PSDR	1996-2000
11.	MOLDOVAN PETRICĂ		PDSR	1996-2000

**c)mandatul 2000-2004**

Nr. crt.	Nume si prenume	Data nasterii	Apartenenta politica	Perioada
0	1	2	3	4
1.	BĂLTĂȚOIU CONSTANTIN		PSDR	2000-2004
2.	DRAGOMIRESCU PETRU		PDSR	2000-2004
3.	DRĂGĂNESCU IOAN		PRM	2000-2004
4.	MATEIAȘ GHEORGHE		F.E.R	2000-2004
5.	AGRIJEAN GHEORGHE		U.F.D.	2000-2004
6.	LULAȘ PETRU		PDSR	2000-2004
7.	BĂLAN CORNEL		F.E.R	2000-2004
8.	MALEȘ PETRU		F.E.R	2000-2004
9.	MATEI SEVASTIAN		P.U.R	2000-2004
10.	SBÎRCEA IONEL		P.U.N.R.	2000-2004
11.	CIUCURIȚĂ DĂNUȚ		A.P.R.	2000-2004

**e)mandatul 2008-2012**

Nr. crt.	Nume si prenume	Data nasterii	Apartenenta politica	Perioada
0	1	2	3	4
1.	AGRIJEAN GHEORGHE		PD-L	2008-2010
2.	JURMA MARIUS VIOREL		PD-L	2010-2012
3.	CĂȘUȚ GABRIEL DAN		PNL	2008-2012
4.	COSTĂCHESCU ROMEO		PRM	2008-2012
5.	DRAGOMIRESCU PETRU		PSD	2008-2012
6.	IOVESCUSORIN ACHIM		PC	2008-2012
7.	JURJ IOAN		PD-L	2008-2012
8.	LULAȘ PETRU		PNL	2008-2012
9.	MALEȘ PETRU		PD-L	2008-2012
10.	PĂSCUȚ VASILE ROMICĂ		PC	2008-2012
11.	SBÎRCEA CLAUDIA GHIZELA		UDMR	2008-2012
12.	BĂLTĂȚOIU CRISTIAN CONSTANTIN		PSD	2008-2012

**f)mandatul 2012-2016**

Nr. crt.	Nume si prenume	Data nasterii	Apartenenta politica	Perioada
0	1	2	3	4
1.	BĂLAN IOAN SERGIU		PD-L	2012-2016
2.	BĂLTĂȚOIU CRISTIAN CONSTANTIN		PSD	2012-2016
3.	CĂȘUȚ GABRIEL DAN		PNL	2012-2016
4.	COSTĂCHESCU ROMEO		PRM	2012-2016
5.	CUREC ANIȘOARA GHEORGHINA		PP-DD	2012-2016
6.	DRĂGAN NICOLAE AUREL		PD-L	2012-2016
7.	JURMA MARIUS VIOREL		PD-L	2012-2016
8.	MALEȘ PETRU		PD-L	2012-2016
9.	MARTIN IOAN		PP-DD	2012-10.2012
10.	LULAȘ PETRU		PP-DD	10.2012-2016
11.	PĂSCUȚ ROMICĂ VASILE		PD-L	2012-2016
12.	DRAGOMIRESCU PETRU		PSD	2012-2016

**g)mandatul 2016-2020**

Nr. crt.	Nume si prenume	Data nasterii	Apartenenta politica	Perioada
0	1	2	3	4
1.	BĂLAN IOAN SERGIU		PNL	
2.	CĂȘUȚ GABRIEL DAN		PNL	
3.	COSTĂCHESCU ROMEO		PNL	
4.	CUREC ANIȘOARA GHEORGHINA		PNL	
5.	DRĂGAN NICOLAE AUREL		PNL	
6.	HERBEI ROMAN		PNL	
7.	MALEȘ PETRU		PNL	
8.	MARINCA FLORIN IONEL		PSD	
9.	MIHUȚA MILICA FLORENTINA		PSD	
10.	MOȘ DANA ALEXANDRA		PNL	
11.	RAȘCĂ FLORIN VASILE		PSD	

## h)mandatul 2020-2024

Nr. crt.	Nume si prenume	Data nasterii	Apartenenta politica	Perioada
0	1	2	3	4
1.	BĂLAN IOAN SERGIU	██████████	PNL	2020-
2.	BĂLTĂȚOIU CRISTIAN CONSTANTIN	██████████	PNL	2020-
	BĂLU NADIA LAURA	██████████	PSD	2020-
	CIUCURIȚA DANA ALEXANDRA	██████████	PNL	2020-
3.	COSTĂCHESCU ROMEO	██████████	PNL	2020-
4.	CUREC ANIȘOARA GHEORGHINA	██████████	PNL	2020-
5.	DRĂGAN NICOLAE AUREL	██████████	PNL	2020-
8.	MARINCA FLORIN IONEL	██████████	PSD	2020-2022
9.	MIHUȚA MILICA FLORENTINA	██████████	PSD	2020-
10.	MÎRZA ANA VIORICA	██████████	PNL	2020-
11.	PĂSCUȚ VASILE ROMICĂ	██████████	USR	2020-
12.	PAȘCA VALERIU AUREL	██████████	PSD	2023-

**Anexa se va completa dacă intervin modificări și ca urmare a actualizării anuale a statutului.**

## **ANEXA 7a la statut**

### **Procedura privind acordarea titlului de „Cetățean de onoare al Comunei”, respectiv a „Certificatului de Fiu/Fiică al/a Comunei ”**

#### **ART. 1**

Titlul de „Cetățean de onoare al Comunei Conop”, denumit în continuare Titlu reprezintă cea mai înaltă distincție acordată de către Consiliul Local al Comunei Conop.

#### **ART. 2**

Certificatul de „Fiu/fiică al/a Comunei Conop”, denumit în continuare Certificat reprezintă distincția acordată de către Consiliul Local al Comunei Conop persoanelor născute în comuna Conop la împlinirea vârstei de 18 ani.

#### **ART. 3**

Titlul și Certificatul se pot acorda la inițiativa: a) primarului; b) consilierilor locali; c) unui număr de cel puțin 5% din numărul total al locuitorilor cu drept de vot înscriși în Registrul electoral cu domiciliul sau reședința în unitatea administrativ-teritorială respectivă.

#### **ART. 4**

Acordarea Titlului și a Certificatului nu este condiționată de cetățenie, naționalitate, vârstă, domiciliu, sex, religie, apartenență politică.

#### **ART. 5**

Titlul și Certificatul au următoarele caracteristici:

- a) sunt personale;
- b) sunt netransmisibile;
- c) reprezintă un drept al titularului;
- d) au valabilitate nedeterminată.

#### **ART. 6**

Sunt îndreptățite să fie propuse pentru acordarea Titlului categoriile de persoane sau personalități care se găsesc în una din următoarele situații:

- a) personalități cu recunoaștere locală, națională sau internațională care și-au pus amprenta asupra dezvoltării județului/municipiului/orașului/comunei ... și a imaginii acestuia;
- b) personalități care, prin realizările lor deosebite, au făcut cunoscut numele Comunei Conop, în țară și străinătate;
- c) persoane care, prin acțiunile lor, au preîntâmpinat producerea de evenimente deosebit de grave sau prin sacrificiul suprem au salvat viețile concetățenilor lor, în comuna Conop;
- d) persoane care, prin acțiunile lor dezinteresate (donații, acțiuni umanitare etc.), au produs o îmbunătățire simțitoare a condițiilor de viață a locuitorilor comunei Conop;
- e) foști deținuți politici sau veterani de război care prin activitatea lor ulterioară au un aport la realizarea unei imagini pozitive a comunei Conop în lume;

- f) sportivi din comuna Conop care au obținut rezultate deosebite în competiții sportive internaționale;
- g) alte situații stabilite prin regulamentul de organizare și funcționare al consiliului local, după caz.

#### ART. 7

Nu pot deține Titlul persoanele care se găsesc în una din următoarele situații:

- a) condamnate prin hotărâre judecătorească definitivă pentru infracțiuni contra statului, crime împotriva umanității, fapte penale;
- b) care au dosare pe rol, în cauze care ar leza imaginea Titlului; propunerea se va face după clarificarea situației juridice.

#### ART. 8

(1) Persoanele prevăzute la art. 3 solicită acordarea Titlului sau a Certificatului prin depunerea unui dosar la unitatea administrativ-teritorială respectivă.

(2) Dosarul prevăzut la alin. (1) cu privire la acordarea Titlului cuprinde cel puțin următoarele înscrisuri:

- a) actul de identitate (copie vizată în conformitate cu originalul);
- b) curriculum vitae (în original);
- c) certificat de cazier judiciar (în original);
- d) actul de deces al celui propus, după caz (copie vizată în conformitate cu originalul).

(3) Dosarul prevăzut la alin. (1) cu privire la acordarea Certificatului cuprinde cel puțin următoarele înscrisuri:

- a) actul de identitate (copie vizată în conformitate cu originalul);
- b) curriculum vitae (în original).

(4) Persoanele prevăzute la art. 3, după înregistrarea dosarului, depun la secretarul general al unității administrativ-teritoriale proiectul de hotărâre de consiliu însoțit de referatul de aprobare și dosarul prevăzut la alin. (2) sau (3).

(5) Proiectul de hotărâre prevăzut la alin. (4) este înscris pe ordinea de zi a ședințelor consiliului dacă sunt îndeplinite prevederile art. 136 alin. (8) din Ordonanța de urgență a Guvernului nr. 57/2019 privind Codul administrativ, cu modificările și completările ulterioare.

(6) Proiectul de hotărâre prevăzut la alin. (4) este dezbătut în ședință ordinară sau extraordinară.

(7) Hotărârea privind acordarea Titlului sau a Certificatului, după caz, se adoptă cu majoritatea absolută a consilierilor consiliului local sau județean, după caz.

(8) Propunerile respinse nu pot fi reintroduse în dezbateri pe perioada mandatului în curs.

(9) Decernarea Titlului se face de către primarul în cadrul ședințelor ordinare sau extraordinare ale Consiliului Local.



(10) Acordarea Certificatului se face de către primarul comunei Conopsau de către președintele Consiliului Județean Arad, după caz, în cadrul unei festivități care se organizează de către primar sau președintele consiliului județean, după caz.

#### ART. 9

Înmânarea Titlului se realizează după cum urmează:

- a) președintele de ședință anunță festivitatea ce urmează să se desfășoare;
- b) președintele primarul comunei Conop prezintă referatul de aprobare care a stat la baza propunerii Hotărârii Local;  
^1 Se va completa cu numărul hotărârii consiliului județean sau al hotărârii consiliului local prin care s-a adoptat acordarea Titlului.
- c) primarul comunei Conop înmânează diploma de „Cetățean de onoare al Comunei Conop persoanei laureate sau persoanei care o reprezintă;
- d) ia cuvântul persoana laureată sau reprezentantul acesteia;
- e) pot să ia cuvântul și alte persoane prezente care doresc să sublinieze pe scurt meritele laureatului;
- f) laureatul sau, după caz, persoana care îl reprezintă este invitat/ă să scrie câteva rânduri în Cartea de onoare a Comunei Conop.

#### ART. 10

Deținătorii în viață ai Titlului dobândesc următoarele drepturi specifice:

- a) dreptul de a lua cuvântul în ședințele Local Comunei Conop la dezbaterile materialelor care privesc întreaga comunitate;
- b) dreptul de a participa la toate manifestările desfășurate sub patronajul Consiliului Local al Comunei Conop sau în care acesta este coorganizator;
- c) dreptul de a călători gratuit pe toate mijloacele de transport în comun din comuna Conop;
- d) dreptul de a participa gratuit la toate manifestările cultural-sportive organizate de instituțiile aflate în subordinea consiliului județean/local;
- e) alte drepturi stabilite prin regulamentul de organizare și funcționare al Consiliului Local al Comunei Conop.

#### ART. 11

Drepturile prevăzute la art. 6 încetează în următoarele situații:

- a) decesul titularului;
- b) retragerea Titlului.

#### ART. 12

Titlul se retrage în următoarele situații:

- a) atunci când ulterior decernării apar incompatibilitățile prevăzute la art. 7 lit. a);
- b) atunci când persoana laureată produce prejudicii de imagine sau de altă natură județului/municipiului/orașului/comunei ..., locuitorilor săi sau țării.

### ART. 13

Retragerea Titlului se face de către Consiliul Local al Comunei Conop după următoarea metodologie:

- a) este sesizat Consiliul Local al/Comunei Conop de către persoanele menționate la art. 3;
- b) dezbateră cazului se va face în cadrul comisiilor consiliului județean/local;
- c) retragerea Titlului se va face prin hotărâre a consiliului județean/consiliului local, adoptată cu majoritate absolută, cu aplicarea prevederilor art. 8 pentru dezbateră candidaturii;
- d) la ședința consiliului va fi invitat deținătorul Titlului, iar dacă va fi prezent i se va acorda cuvântul, la solicitarea sa.

### ART. 14

Cetățenii de onoare au datoria de a promova imaginea comunei Conop.

### ART. 15

Fiecare Cetățean de onoare va planta un copac pe care va fi aplicată o plăcuță cu numele acestuia.

### ART. 16

Informațiile publice referitoare la „cetățenii de onoare” vor fi publicate și în format electronic pe pagina de internet a unității administrativ-teritoriale respective.

### ART. 17

Legitimarea cetățenilor de onoare sa va face în baza unui înscris denumit brevet, semnat de către primarul comunei Conop.

**Anexa se va completa dacă intervin modificări și ca urmare a actualizării anuale a statutului.**

## **ANEXA 8.a la statut**

### **Rețeaua rutieră Drumuri Drumuri și căi ferate: 229 ha**

#### **Circulația rutieră**

Localitatea Conop -sat reședința de comuna, este amplasata pe valea Mureșului si prezintă un relief depresionar si denivelat în anumite sectoare. Aceasta se afla amplasata de-a lungul drumului național DN7 Arad- Deva.

In apropierea localității își desfășoară traseul următoarele drumuri:

- DC61A-dinDJ708-Minisel Drumul național DN7 asigura accesul rutier ușor între localitate si municipiul Arad precum si cu alte județe limitrofe.

De aici rezulta ca localitatea Conop are o încadrare corespunzătoare in rețeaua de drumuri clasificate.

Rețeaua stradală a localității Conop este caracteristica așezării de deal si are ca axa principala partea stradală a D.N. 7 care traversează localitatea pe o lungime de 1,9 km. In jurul acesteia s-a dezvoltat centrul civic al localității.

Pe aceasta axa se sprijină o rețea de străzi de categoria III-IV, unele modernizate altele nemodernizate sau pur si simplu de pământ.

Circulația rutiera din localitate este alcătuita din:

- circulație locala
- circulație de tranzit
- circulație de penetrație

Circulația de tranzit si de penetrație care reprezintă valorile cele mai mari de trafic se desfășoară pe partea stradală a drumului național DN 7.

Circulația locala se desfășoară pe străzile colectoare care se racordează direct sau prin intermediul altor străzi la cea principala.

Ca si puncte critice in desfășurarea circulației actuale se menționează faptul ca traseele străzilor existente nu sunt modernizate decât parțial respectiv numai partea stradală a DN 7 in lungime de 1,9 km.

Intersecțiile create între partea stradală a DN 7 si străzile adiacente din localitate nu sunt amenajate ceea ce creează probleme in traficul ce se desfășoară in intravilan.

Suprafața comunei este străbătută de o serie de vai cum ar fi VALEA CONOPULUI. Acestea in perioada cu ploi abundente produc mari necazuri localnicilor.

De asemenea valea Mureșului care își desfășoară traseul in partea sudica a comunei peste drum de calea ferata existenta a creat probleme de inundații in anii trecuți datorita lipsei apărării de maluri pe tronsonul aferent comunei.

In localitatea Conop nu exista linii de transport in comun.

Singurele linii existente sunt liniile de transport interurban între: -Conop - Lipova – Arad. Aceste trasee au câte o cursă pe zi tur-retur și aparțin Companiei de Transport Public Arad.

Drumul național DN 7 ( E 68 ): Arad–Deva–Sibiu–București- drum modernizat , cu două benzi de circulație ( Arad – Conop: 51 km ; Deva – Conop: 100 km);

Drumul comunal DC 61 A: Nadăș – Conop 10,5 km este modernizat ( asfaltat ) în anul 2007 prin Programul S.A.P.A.R.D. pe o lungime de 2 km, de la intersecția cu DN 7 până la ieșirea din satul Conop spre Nadăș

Drumul comunal DC 70: Milova – DN7 – sat Milova 7,5 km este modernizat (asfaltat) în anul 2007 prin Programul S.A.P.A.R.D. pe o lungime de 2 km, de la intersecția cu DN 7 până la centrul localității Milova ;

Drumul comunal DC 70 A: – DN7 – Debelagora – 7,5 km - drum piatră-pământ modernizat;

Drumul comunal DC 83: Ususău – Chelmac – Belotinț – Lalășinț – Bata cu o lungime de 22,6 km drum modernizat, pe 6,6 Km –mixtura asfaltică, restul din piatră-pământ.

Drumuri de exploatare agricolă și drumuri marginale localităților – de regulă nemodernizate, din pământ.

Drumurile asigură circulația între localitățile din teritoriul administrativ al comunei și localitățile din teritoriile vecine.

Ca mijloace de transport spre Arad pentru localitățile, Conop, Odvoș, Milova există autobuze: Alba-Iulia, Deva și de la Lipova. Pentru celelalte două localități ale comunei: Chelmac și Belotinț nu avem mijloace de transport auto în comun, deși este foarte necesar în special pentru persoanele în vârstă care nu au posibilitatea să ajungă la gara C.F.R. Conop.

## **ANEXA 8.b la statut**

### **Rețeaua de căi ferate**

Drumuri și căi ferate: 229

Circulația feroviară se realizează pe traseul Arad-Deva, existând două stații: Conop și Milova pentru locuitorii din localitățile Conop, Chelmac, Milova și halta Corfeni pentru locuitorii din localitatea Odvoș și halta Nadăș pentru locuitorii din satul Belotint. Circulația se face pe două linii, fiind electrificate.

În localitatea Chelmac nu există traseu de cale ferată. Singurul traseu de cale ferată existent în apropiere, leagă Arad-Deva-București și trece prin localitățile Milova și Conop de partea cealaltă a Mureșului.

În localitatea Belotint nu există traseu de cale ferată. Singurul traseu de cale ferată existent în apropiere, leagă Arad-Deva-București și trece de partea cealaltă a Mureșului. Gara CFR existentă în comuna Conop deservește și circulația feroviară referențială localității Belotint.

Prima linie ferată din Transilvania a fost cea dintre Arad și Alba-Iulia inaugurată la 22 decembrie 1869. Pe această linie Conopul având două stații: Conop și Milova.

În prezent calea ferată este în reabilitare

**Anexa se va completa dacă intervin modificări și ca urmare a actualizării anuale a statutului.**

## **ANEXA 8.c la statut**

### **Rețeaua de căi navigabile interioare și porturi – Nu este cazul**

**Anexa se va completa dacă intervin modificări și ca urmare a actualizării anuale a statutului.**

**ANEXA 8.d la statut**  
**Rețeaua de aeroporturi – Nu este cazul**

**Anexa se va completa dacă intervin modificări și ca urmare a actualizării anuale a statutului.**

**ANEXA 8.e la statut**  
**Rețeaua de transport combinat – Nu este cazul**

**Anexa se va completa dacă intervin modificări și ca urmare a actualizării anuale a statutului.**



**ANEXA 9 la statut**  
**Principalele instituții din domeniul educației, cercetării, culturii, sănătății, asistenței sociale, presei, radioului, televiziunii și altele asemenea**

**I. Instituții din domeniul educației și cercetării**

Unitatea școlară	Grupe /clase	Număr copii
Școala Gimnazială „Ștefan Cicio-Pop,, Conop	2 primar 4 gimnazial	36 primar 82 gimnazial
Școala Primară Chelmac	1 (P, I,II)	10
Școala Primară Milova	2 (P,I si II,III)	35
Școala Primară Odvoș	2	20
Grădinița PN Conop	1	21
Grădinița PN Belotinț	1	12
Grădinița PN Odvoș	1	13
Grădinița PN Milova	1	20

**II. Instituții din domeniul culturii**

**Cămine Culturale**

**LOCALITATEA CONOP**

Clădire reabilitată, proiect finanțat din bugetul local.

**LOCALITATEA ODVOȘ**

Clădirea în care funcționează căminul cultural din localitatea Odvoș face parte din domeniul public al comunei Conop și a fost construită în anul 1950.

**LOCALITATEA Chelmac**

Clădirea în care funcționează căminul cultural face parte din domeniul public al comunei Conop și a fost construită în anul 1963. Căminul cultural este situat în zona centrală a localității, cu acces din drum asfaltat. A fost reabilitat prin fonduri de la bugetul local.

**LOCALITATEA BELOTINȚ**

Clădirea în care funcționează căminul cultural face parte din domeniul public al comunei Conop și a fost construit în anul 1950.

**LOCALITATEA MILOVA**

Clădirea în care funcționează căminul cultural din localitatea Milova face parte din domeniul public al comunei Conop și a fost construită în anul 1950.

### **III. Instituții din domeniul sănătății**

- un cabinet medical în localitatea Conop
- un dispensar medical teritorial în localitatea Odvoș
- un dispensar medical teritorial în localitatea Milova

### **IV. Instituții din domeniul asistenței sociale**

În cadrul Primăriei comunei Conop există un compartiment de asistență socială care gestionează aspectele legate persoanele cu dizabilități de pe raza comunei. În cadrul compartimentului a fost înființat serviciul social Centru Comunitar de informare și consiliere, fiind licențiat până la data de 23.12.2026.

### **V. Instituții din domeniul presei, radioului și alte asemenea – Nu este cazul**

### **VI. VI. Instituții în domeniul tineretului și sportului – Nu este cazul**

**ANEXA 10 la statut**  
**Principalele funcțiuni economice, capacități de producție diversificate din**  
**sectorul secundar și terțiar, precum și din agricultură**

**Silvicultură/Agricultură și creșterea animalelor**

Unitățile economice existente pe teritoriul comunei Conop sunt puțin numeroase și țin de inițiativa privată, fiind în marea majoritate SRL-uri și AF-uri. Acestea sunt amplasate în teritoriu în trupuri izolate și în intravilanul localităților. În intravilanul localității Conop nu putem vorbi de o grupare a unităților industriale, deoarece unitățile sunt dispersate. Se înregistrează un accentuat fenomen de migrație a forței de muncă spre Arad și Lipova.

Slaba dezvoltare din punct de vedere industrial a localității și a zonei în ansamblu provoacă un amplu fenomen migrational al populației active spre zone mai industrializate, precum și navetism. În vederea stopării acestui fenomen, se dorește încurajarea apariției de întreprinderi mici și mijlocii în scopul creării de noi locuri de muncă și ocupării forței de muncă locale.

Orientarea spre agricultură a Comunei este determinată de ponderea pajiștilor naturale și a fântânelor. Producția vegetală urmărește asigurarea integrală a bazei furajere pentru animale și a unor cantități însemnate de produse vegetale (cereale, plante, legume) pentru consumul populației. Activitatea economică predominantă este agricultura și în special creșterea animalelor, deși numărul de angajați înregistrat în acest sector este de doar 44 de persoane.

Datorită condițiilor climatice și în special situării Comunei într-o zonă montană, face ca loturile de teren agricol să fie de mici dimensiuni și răspândite pe o arie mare, acest fapt făcând imposibilă practicarea unei agriculturi moderne și performante.

Din punct de vedere agroeconomic, teritoriul administrativ al Comunei se găsește în zona IV agrosilvică (zoopastorală). Profilul este determinat de ponderea pajiștilor naturale și a fântânelor. Producția vegetală urmărește asigurarea integrală a bazei furajere pentru animale și a unor cantități însemnate de produse vegetale (cereale, plante, legume) pentru consumul populației.

Prin amplasarea teritorială a Comunei preponderent în zona montană, dat fiind faptul că din terenurile agricole cea mai mare parte sunt pășuni și fânețe, se impune orientarea agriculturii pe următoarele activități:

- Pomicultura
- Creșterea oilor
- Creșterea taurinelor pentru carne și lapte

Prin situarea într-o zonă agrosilvică, unde creșterea animalelor este activitatea preponderentă, se impune dezvoltarea în special a speciilor ierbivore, (ovinele și taurinele pentru carne și lapte), a culturilor de cereale (grâu, orz, porumb), a cartofilor (pentru hrană și furaje) și a furajelor pentru fân și siloz.

Cultura legumelor ca și creșterea păsărilor și porcinelor se prevede și în viitor doar pentru satisfacerea consumului propriu din zonă.

Dezvoltarea și consolidarea agriculturii, prin intensificarea continuă a producției agricole, constituie obiective permanente în activitatea pe care o desfășoară cei care lucrează în agricultură; astfel se dorește impulsivarea și acordarea de sprijin din partea autorităților locale a celor care intenționează să se constituie în asociații agricole și să investească în ferme de animale și crearea unei linii proprii de prelucrare și ambalare a produselor lactate și a cărnii.

Cultura legumelor ca și creșterea pășunilor și porcinelor se prevede și în viitor doar pentru satisfacerea consumului propriu din zonă. În acest scop, se impune întreținerea pășunilor și fânețelor existente prin lucrări specifice. Pentru terenurile cultivate, trebuie efectuate lucrări de îmbunătățiri funciare și în special de combatere a excesului de umiditate, datorat condițiilor geografice și climaterice din zonă.

**Anexa se va completa dacă intervin modificări și ca urmare a actualizării anuale a statutului**

## ANEXA 11 LA STATUT

### Inventarul bunurilor imobile aflate în patrimoniul Comunei Conop

#### I. Inventarul bunurilor imobile din domeniul public:

Nr. Crt.	Denumirea bunurilor	Numar de inventar
1	Teren Intravil.Conop	120
2	Teren Sc.Milova	1000
3	Teren Sc.Chelmac	1002
4	Teren Intravilan 500 Mp Cf 300364	1206
5	Fond Forestier Padure Conop 11,20 Ha	1210
6	Fond Forestier Padure Conop 143,88 Ha	1211
7	Fond Forestier Padure Conop 275,75 Ha	1212
8	Fond Forestier Psdure Conop 47,61 Ha	1213
9	Fond Forestier Padure Conop 571.00 Ha	1214
10	Fond Forestier Padure Conop 727.91 Ha	1215
11	Teren Primaria Conop	1000001
12	Teren Cu Parc Odvos	1000002
13	Teren Cu Parc Milova	1000003
14	Teren Cu Constructii Chelmac Nr.48 In Supraf. De 3518 Mp	1000004
15	Teren Odvos	1000005
16	Teren Cu Parc Belotint Cf 302161-2030 Mp	1000016
17	Teren Forestier Conop Titlu 1605;S-9100mp	1000017
18	Modernizare Teren De Sport In Curtea Scolii Gimnaziale Stefan Cicio Pop Conop	1100000
19	Alee Pietonala Milova	1300000
20	Drum De Explatatie Agricol Cadgen:4390 Sector 4 Tarla: 107 Parcela:967/5	1300003
21	Refacere Sant Si Pavaj DN7-DC61A	1300004
22	Refacere Alei Si Pavaj DC61A Conop	1300005
23	Drum De Exploatare Agricola Odvos De 695	1200019
24	Dr Agr De -696-(Da1)-Cfr Mures Pamant Batatorit	1200029
25	Dr.Agr. 595-Da2-Cfr Odvos	1200030
26	Drum de explatatie agricol identificator Cadgen:209 Sector 3 Tarla:89 Parcela:862	1200035
27	Drum de explatatie agricol identificator Cadgen:223 Sector 3 Tarla:85 Parcela:862	1200036
28	Drum de explatatie agricol identificator Cadgen:234 Sector 3 Tarla: Parcela:857/3	1200037
29	Drum de explatatie agricol identificator Cadgen:248 Sector 3 Tarla: Parcela:860	1200038

30	Drum de explatatie agricol identificator Cadgen:253 Sector 3 Tarla:86 Parcela:851/2	1200039
31	Drum de explatatie agricol identificator Cadgen:254 Sector 3 Tarla:86 Parcela:851/2	1200040
32	Drum de explatatie agricol identificator Cadgen:292 Sector 3 Tarla: Parcela:851/4	1200041
33	Drum de explatatie agricol identificator Cadgen:293 Sector 3 Tarla: Parcela:851	1200042
34	Drum de explatatie agricol identificator Cadgen:313 Sector 3 Tarla: Parcela:851/3	1200043
35	Drum de explatatie agricol identificator Cadgen:408 Sector 11 Tarla:114 Parcela:1062/7	1200044
36	Drum de explatatie agricol identificator Cadgen:471 Sector 11 Tarla:114 Parcela:1062/2	1200045
37	Drum de explatatie agricol identificator Cadgen:473 Sector 11 Tarla: Parcela:1062/4	1200046
38	Drum de explatatie agricol identificator Cadgen:475 Sector 11 Tarla: Parcela:1061	1200047
39	Drum de explatatie agricol identificator Cadgen:510 Sector 11 Tarla: Parcela:1050/3	1200048
40	Drum de explatatie agricol identificator Cadgen:571 Sector 11 Tarla: Parcela:1043/2	1200049
41	Drum de explatatie agricol identificator Cadgen:576 Sector 11 Tarla: Parcela:1036/2	1200050
42	Drum de explatatie agricol identificator Cadgen:1466 Sector 13 Tarla: Parcela:842/1	1200051
43	Drum de explatatie agricol identificator Cadgen:1474 Sector 13 Tarla: Parcela:1870/2	1200052
44	Drum de explatatie agricol identificator Cadgen:1588 Sector 13 Tarla:58 Parcela:632	1200053
45	Drum de explatatie agricol identificator Cadgen:1644 Sector 13 Tarla: Parcela:636	1200054
46	Drum de explatatie agricol identificator Cadgen:1645 Sector 13 Tarla:58 Parcela:835	1200055
47	Drum de explatatie agricol identificator Cadgen:1649 Sector 13 Tarla: Parcela:640	1200056
48	Drum de explatatie agricol identificator Cadgen:1711 Sector 13 Tarla: Parcela:645	1200057
49	Drum de explatatie agricol identificator Cadgen:1752 Sector 13 Tarla:60 Parcela:657/4	1200058
50	Drum de explatatie agricol identificator Cadgen:1754 Sector 13 Tarla:60 Parcela:657/4	1200059
51	Drum de explatatie agricol identificator Cadgen:1867 Sector 13 Tarla:60 Parcela:659	1200060
52	Drum de explatatie agricol identificator Cadgen:1868 Sector	1200061

	13 Tarla: Parcela:670	
53	Drum de explatatie agricol identificator Cadgen:1870 Sector 13 Tarla:60 Parcela:833	1200062
54	Drum de explatatie agricol identificator Cadgen:1871 Sector 13 Tarla:81 Parcela:828	1200063
55	Drum de explatatie agricol identificator Cadgen:1888 Sector 13 Tarla:60 Parcela:655	1200064
56	Drum de explatatie agricol identificator Cadgen:1905 Sector 13 Tarla: Parcela:647	1200065
57	Drum de explatatie agricol identificator Cadgen:1934 Sector 13 Tarla:60 Parcela:642/2	1200066
58	Drum de explatatie agricol identificator Cadgen:1939 Sector 13 Tarla:60 Parcela:642	1200067
59	Drum de explatatie agricol identificator Cadgen:1944 Sector 13 Tarla:60 Parcela:642/1	1200068
60	Drum de explatatie agricol identificator Cadgen:1989 Sector 13 Tarla:81 Parcela:827	1200069
61	Drum de explatatie agricol identificator Cadgen:1990 Sector 13 Tarla:81 Parcela:852	1200070
62	Drum de explatatie agricol identificator Cadgen:2046 Sector 13 Tarla:81 Parcela:852	1200071
63	Drum de explatatie agricol identificator Cadgen:2062 Sector 13 Tarla: Parcela:833	1200072
64	Drum de explatatie agricol identificator Cadgen:2090 Sector 13 Tarla:75 Parcela:804	1200073
65	Drum de explatatie agricol identificator Cadgen:2096 Sector 13 Tarla:75 Parcela:670	1200074
66	Drum de explatatie agricol identificator Cadgen:2105 Sector 13 Tarla:75 Parcela:804	1200075
67	Drum de explatatie agricol identificator Cadgen:2134 Sector 13 Tarla:75 Parcela:800/1	1200076
68	Drum de explatatie agricol identificator Cadgen:2135 Sector 13 Tarla:75 Parcela:804/1	1200077
69	Drum de explatatie agricol identificator Cadgen:2161 Sector 13 Tarla:77 Parcela:806/5	1200078
70	Drum de explatatie agricol identificator Cadgen:2181 Sector 13 Tarla:77 Parcela:825	1200079
71	Drum de explatatie agricol identificator Cadgen:2227 Sector 13 Tarla:74 Parcela:798/1	1200080
72	Drum de explatatie agricol identificator Cadgen:2270 Sector 13 Tarla:74 Parcela:785	1200081
73	Drum de explatatie agricol identificator Cadgen:2334 Sector 13 Tarla:74 Parcela:784	1200082
74	Drum de explatatie agricol identificator Cadgen:2343 Sector 13 Tarla:74 Parcela:895/2	1200083

75	Drum de explatatie agricol identificator Cadgen:2362 Sector 13 Tarla:74 Parcela:784	1200084
76	Drum de explatatie agricol identificator Cadgen:2363 Sector 13 Tarla:75 Parcela:784	1200085
77	Drum de explatatie agricol identificator Cadgen:2370 Sector 13 Tarla:75 Parcela:670	1200086
78	Drum de explatatie agricol identificator Cadgen:2409 Sector 13 Tarla:75 Parcela:794/4	1200087
79	Drum de explatatie agricol identificator Cadgen:2464 Sector 13 Tarla:63 Parcela:684	1200088
80	Drum de explatatie agricol identificator Cadgen:2531 Sector 13 Tarla:63 Parcela:692/2	1200089
81	Drum de explatatie agricol identificator Cadgen:2655 Sector 13 Tarla: Parcela:895/1	1200090
82	Drum de explatatie agricol identificator Cadgen:2656 Sector 13 Tarla: Parcela:809/3	1200091
83	Drum de explatatie agricol identificator Cadgen:2697 Sector 13 Tarla: Parcela:813	1200092
84	Drum de explatatie agricol identificator Cadgen:2716 Sector 13 Tarla:77 Parcela:804	1200093
85	Drum de explatatie agricol identificator Cadgen:2731 Sector 13 Tarla:79 Parcela:809/4	1200094
86	Drum de explatatie agricol identificator Cadgen:2733 Sector 13 Tarla:79 Parcela:809/2	1200095
87	Drum de explatatie agricol identificator Cadgen:2810 Sector 13 Tarla:78 Parcela:809/1	1200096
88	Drum de explatatie agricol identificator Cadgen:2859 Sector 13 Tarla: Parcela:895/2	1200097
89	Drum de explatatie agricol identificator Cadgen:2998 Sector 13 Tarla:79 Parcela:779/2	1200098
90	Drum de explatatie agricol identificator Cadgen:2999 Sector 13 Tarla: Parcela:809/2	1200099
91	Drum de explatatie agricol identificator Cadgen:3036 Sector 13 Tarla: Parcela:779/1	1200100
92	Drum de explatatie agricol identificator Cadgen:3062 Sector 13 Tarla:73 Parcela:895/3	1200101
93	Drum de explatatie agricol identificator Cadgen:3063 Sector 13 Tarla: Parcela:695	1200102
94	Drum de explatatie agricol identificator Cadgen:3064 Sector 13 Tarla:75 Parcela:798/2	1200103
95	Drum de explatatie agricol identificator Cadgen:3065 Sector 13 Tarla:64 Parcela:692/1	1200104
96	Drum de explatatie agricol identificator Cadgen:3066 Sector 13 Tarla:61 Parcela:677	1200105
97	Drum de explatatie agricol identificator Cadgen:3067 Sector	1200106



	13 Tarla: Parcela:642/1	
98	Drum de explatatie agricol identificator Cadgen:629 Sector 18 Tarla: Parcela:527	1200107
99	Drum de explatatie agricol identificator Cadgen:631 Sector 18 Tarla: Parcela:528	1200108
100	Drum de explatatie agricol identificator Cadgen:640 Sector 18 Tarla: Parcela:1894	1200109
101	Drum de explatatie agricol identificator Cadgen:643 Sector 18 Tarla: Parcela:555	1200110
102	Drum de explatatie agricol identificator Cadgen:646 Sector 18 Tarla: Parcela:550	1200111
103	Drum de explatatie agricol identificator Cadgen:661 Sector 18 Tarla: Parcela:555	1200112
104	Drum de explatatie agricol identificator Cadgen:666 Sector 18 Tarla: Parcela:565	1200113
105	Drum de explatatie agricol identificator Cadgen:681 Sector 18 Tarla: Parcela:595	1200114
106	Drum de explatatie agricol identificator Cadgen:682 Sector 18 Tarla: Parcela:548	1200115
107	Drum de explatatie agricol identificator Cadgen:689 Sector 18 Tarla: Parcela:572	1200116
108	Drum de explatatie agricol identificator Cadgen:690 Sector 18 Tarla: Parcela:577	1200117
109	Drum de explatatie agricol identificator Cadgen:692 Sector 18 Tarla: Parcela:579	1200118
110	Drum de explatatie agricol identificator Cadgen:736 Sector 18 Tarla: Parcela:572	1200119
111	Drum de explatatie agricol identificator Cadgen:800 Sector 18 Tarla: Parcela:1952/1	1200120
112	Drum de explatatie agricol identificator Cadgen:802 Sector 18 Tarla: Parcela:1952/1	1200121
113	Drum de explatatie agricol identificator Cadgen:803 Sector 18 Tarla: Parcela:1952/2	1200122
114	Drum de explatatie agricol identificator Cadgen:860 Sector 18 Tarla: Parcela:596/7	1200123
115	Drum de explatatie agricol identificator Cadgen:939 Sector 18 Tarla: Parcela:569/11	1200124
116	Drum de explatatie agricol identificator Cadgen:950 Sector 18 Tarla: Parcela:566/2	1200125
117	Drum de explatatie agricol identificator Cadgen:989 Sector 18 Tarla: Parcela:566/2	1200126
118	Drum de explatatie agricol identificator Cadgen:1107 Sector 18 Tarla: Parcela:602/2	1200127
119	Drum de explatatie agricol identificator Cadgen:1173 Sector 18 Tarla: Parcela:602/2	1200128

120	Drum de explatatie agricol identificator Cadgen:1217 Sector 18 Tarla: Parcela:1962/3	1200129
121	Drum de explatatie agricol identificator Cadgen:1236 Sector 18 Tarla:56 Parcela:1962/3	1200130
122	Drum de explatatie agricol identificator Cadgen:1262 Sector 18 Tarla: Parcela:1962/5	1200131
123	Drum de explatatie agricol identificator Cadgen:1263 Sector 18 Tarla: Parcela:1962/3	1200132
124	Drum de explatatie agricol identificator Cadgen:1287 Sector 18 Tarla:56 Parcela:1962/3	1200133
125	Drum de explatatie agricol identificator Cadgen:1317 Sector 18 Tarla: Parcela:1962/4	1200134
126	Drum de explatatie agricol identificator Cadgen:1383 Sector 18 Tarla: Parcela:219	1200135
127	Drum de explatatie agricol identificator Cadgen:1442 Sector 18 Tarla:57 Parcela:627	1200136
128	Drum de explatatie agricol identificator Cadgen:1460 Sector 18 Tarla: Parcela:569/9	1200137
129	Drum de explatatie agricol identificator Cadgen:1523 Sector 40 Tarla:58 Parcela:842/1	1200138
130	Drum de explatatie agricol identificator Cadgen:1544 Sector 40 Tarla:58 Parcela:835	1200139
131	Drum de explatatie agricol identificator Cadgen:1589 Sector 40 Tarla:58 Parcela:632	1200140
132	Drum de explatatie agricol identificator Cadgen:1672 Sector 40 Tarla: Parcela:636	1200141
133	Drum de explatatie agricol identificator Cadgen:1675 Sector 40 Tarla: Parcela:640	1200142
134	Drum de explatatie agricol identificator Cadgen:403 Sector 41 Tarla: Parcela:1075/1	1200143
135	Drum de explatatie agricol identificator Cadgen:1 Sector 43 Tarla: Parcela:857/3	1200144
136	Drum de explatatie agricol identificator Cadgen:11 Sector 43 Tarla: Parcela:857/2	1200145
137	Drum de explatatie agricol identificator Cadgen:51 Sector 43 Tarla: Parcela:862	1200146
138	Drum de explatatie agricol identificator Cadgen:87 Sector 43 Tarla: Parcela:857/1	1200147
139	Drum de explatatie agricol identificator Cadgen:88 Sector 43 Tarla: Parcela:874	1200148
140	Drum de explatatie agricol identificator Cadgen:156 Sector 43 Tarla: Parcela:879/2/54	1200149
141	Drum de explatatie agricol identificator Cadgen:224 Sector 43 Tarla:85 Parcela:852/2	1200150
142	Drum de explatatie agricol identificator Cadgen:331 Sector	1200151

	43 Tarla: Parcela:851/3	
143	Drum de explatatie agricol identificator Cadgen:341 Sector 43 Tarla: Parcela:851/2	1200152
144	Drum de explatatie agricol identificator Cadgen:342 Sector 43 Tarla: Parcela:851/1/1	1200153
145	Drum de explatatie agricol identificator Cadgen:349 Sector 43 Tarla: Parcela:850/3	1200154
146	Drum de explatatie agricol identificator Cadgen:375 Sector 43 Tarla: Parcela:851/2	1200155
147	Drum de explatatie agricol identificator Cadgen:377 Sector 43 Tarla: Parcela:846/1	1200156
148	AMENAJARE SANTURI BETONATE,RIGOLE SI PAVAJ ALEI CONOP	1400000
149	Drum de exploatare agricola Cadgen:4042,sector 4,tarla :109,parcela:1021/1	1400001
150	Drum de exploatare agricola Cadgen:4050 Sector 4 Tarla: 109 Parcela:1012/1	1400002
151	Drum de exploatare agricola Cadgen:4052,sector 4,tarla :109,parcela:1019/1/1	1400003
152	Drum de exploatare agricola cadgen 4053,sector.4,tarla:109,parcela:1015	1400004
153	Drum de explatatie agricol Cadgen:4207 Sector 4 Tarla:106 Parcela:990/4	1400005
154	Drum de exploatare agricola cadgen.4221,Sector4,tarla.106,parcela:989	1400006
155	Drum de explatatie agricol Cadgen:4249 Sector 4 Tarla: 95 Parcela:918	1400007
156	Drum de explatatie agricol Cadgen:4261 Sector 4 Tarla: 95 Parcela:922/1/1	1400008
157	Drum de explatatie agricol Cadgen:4268 Sector 4 Tarla: 95 Parcela:930/1	1400009
158	Drum de explatatie agricol Cadgen:4322 Sector 4 Tarla: 108 Parcela:916	1400010
159	Drum de explatatie agricol Cadgen:4516 Sector 4 Tarla:106 Parcela:927/1	1400011
160	Drum de explatatie agricol Cadgen:4517 Sector 4 Tarla: 106 Parcela:997/1	1400012
161	Drum de exploatare agricola cadgen.4518,Sector4,tarla.109,parcela:1012/6	1400013
162	Drum de explatatie agricol Cadgen:4550 Sector 4 Tarla: 109 Parcela:1012/6	1400014
163	Drum de explatatie agricol Cadgen:4579 Sector 4 Tarla:91 Parcela:906/1	1400015
164	Drum de explatatie agricol Cadgen:4641 Sector 4 Tarla: 93 Parcela:911/3	1400016

165	Drum de explatatie agricol Cadgen:4671 Sector 4 Tarla: 92 Parcela:913/1	1400017
166	Drum de explatatie agricol Cadgen:4752 Sector 4 Tarla: Parcela:1012/6	1400018
167	Drum de explatatie agricol Cadgen:4772 Sector 4 Tarla: 109 Parcela:1012/9	1400019
168	Drum de explatatie agricol Cadgen:4782 Sector 4 Tarla: 109 Parcela:1012/11	1400020
169	Drum de explatatie agricol Cadgen:4798 Sector 4 Tarla: 109 Parcela:1012/13	1400021
170	Drum de explatatie agricol Cadgen:4837 Sector 4 Tarla: 92 Parcela:913	1400022
171	Drum de explatatie agricol Cadgen:4838 Sector 4 Tarla:92 Parcela:915/12	1400023
172	Drum de explatatie agricol Cadgen:4849 Sector 4 Tarla:92 Parcela:913/1	1400024
173	Drum de explatatie agricol Cadgen:4871 Sector 4 Tarla: 92 Parcela:915/12	1400025
174	Drum de explatatie agricol Cadgen:4892 Sector 4 Tarla:92 Parcela:915/16	1400026
175	Drum de explatatie agricol Cadgen:4900 Sector 4 Tarla: 920 Parcela:916	1400027
176	Drum de explatatie agricol Cadgen:4930 Sector 4 Tarla: 92 Parcela:913/2	1400028
177	Drum de explatatie agricol Cadgen:4955 Sector 4 Tarla: 92 Parcela:913/3	1400029
178	Drum de explatatie agricol Cadgen:4979 Sector 4 Tarla: 92 Parcela:919/3	1400030
179	Drum de explatatie agricol Cadgen:5011 Sector 4 Tarla: 93 Parcela:919/2	1400031
180	Drum de explatatie agricol Cadgen:5069 Sector 4 Tarla: 93 Parcela:919/1	1400032
181	Drum de explatatie agricol Cadgen:5072 Sector 4 Tarla: 106 Parcela:997/2	1400033
182	Drum de explatatie agricol Cadgen:5140 Sector 4 Tarla: Parcela:935/1	1400034
183	Drum de explatatie agricol Cadgen:5159 Sector 4 Tarla: Parcela:935	1400035
184	Drum de explatatie agricol Cadgen:5272 Sector 4 Tarla: Parcela:938/38/1	1400036
185	Drum de explatatie agricol Cadgen:5275 Sector 4 Tarla: Parcela:930	1400037
186	Drum de explatatie agricol Cadgen:5391 Sector 4 Tarla: Parcela:967/4	1400038
187	Drum de explatatie agricol Cadgen:5483 Sector 4 Tarla:102	1400039

	Parcela:964/2	
188	Drum de explatatie agricol Cadgen:5544 Sector 4 Tarla:102 Parcela:955/3	1400040
189	Drum de explatatie agricol Cadgen:5632 Sector 4 Tarla: Parcela:967/2	1400041
190	Drum de explatatie agricol Cadgen:5635 Sector 4 Tarla: 109 Parcela:1020/2	1400042
191	Drum de explatatie agricol Cadgen:5647 Sector 4 Tarla: 95 Parcela:927/1	1400043
192	Drum de explatatie agricol Cadgen:3295 Sector 12 Tarla:122 Parcela:1131/2	1400044
193	Drum de explatatie agricol Cadgen:3903 Sector 12 Tarla:122 Parcela:1091/4	1400045
194	Drum de explatatie agricol Cadgen:3906 Sector 12 Tarla:116 Parcela:1069	1400046
195	Drum de explatatie agricol Cadgen:3908 Sector 12 Tarla:116 Parcela:1069	1400047
196	Drum de explatatie agricol Cadgen:3909 Sector 12 Tarla:116 Parcela:1078/1	1400048
197	Drum de explatatie agricol Cadgen:3910 Sector 12 Tarla:116 Parcela:1078/2	1400049
198	Drum de explatatie agricol Cadgen:3911 Sector 12 Tarla:116 Parcela:1085/11	1400050
199	Drum de explatatie agricol Cadgen:3912 Sector 12 Tarla:116 Parcela:1085/10	1400051
200	Drum de explatatie agricol Cadgen:3955 Sector 12 Tarla: Parcela:1082	1400052
201	Drum de explatatie agricol Cadgen:3960 Sector 12 Tarla: Parcela:1118	1400053
202	Drum de explatatie agricol Cadgen:3961 Sector 12 Tarla: Parcela:1088	1400054
203	Drum de explatatie agricol Cadgen:3962 Sector 12 Tarla: 116 Parcela:1085/9	1400055
204	Drum de explatatie agricol Cadgen:3963 Sector 12 Tarla: 116 Parcela:1085/3	1400056
205	Drum de explatatie agricol Cadgen:3964 Sector 12 Tarla: 120 Parcela:1088	1400057
206	Drum de explatatie agricol Cadgen:3965 Sector 12 Tarla: Parcela:1095	1400058
207	Drum de explatatie agricol Cadgen:3966 Sector 12 Tarla: Parcela:1089	1400059
208	Drum de explatatie agricol Cadgen:3967 Sector 12 Tarla: 120 Parcela:1092/2	1400060
209	Drum de explatatie agricol Cadgen:3968 Sector 12 Tarla: 120 Parcela:1092/2	1400061

210	Drum de explatatie agricol Cadgen:3969 Sector 12 Tarla: 121 Parcela:1098/1	1400062
211	Drum de explatatie agricol Cadgen:3970 Sector 12 Tarla: 121 Parcela:1098/5	1400063
212	Drum de explatatie agricol Cadgen:3971 Sector 12 Tarla: Parcela:1096/2	1400064
213	Drum de explatatie agricol Cadgen:3972 Sector 12 Tarla: 120 Parcela:1092/4	1400065
214	Drum de explatatie agricol Cadgen:3973 Sector 12 Tarla: Parcela:1146	1400066
215	Drum de explatatie agricol Cadgen:3974 Sector 12 Tarla: Parcela:1131	1400067
216	Drum de explatatie agricol Cadgen:3975 Sector 12 Tarla: Parcela:1146	1400068
217	Drum de explatatie agricol Cadgen:3976 Sector 12 Tarla: Parcela:1138/8	1400069
218	Drum de explatatie agricol Cadgen:3977 Sector 12 Tarla:127 Parcela:1138/4	1400070
219	Drum de explatatie agricol Cadgen:3978 Sector 12 Tarla: Parcela:1137	1400071
220	Drum de explatatie agricol Cadgen:3979 Sector 12 Tarla: Parcela:1143/2	1400072
221	Drum de explatatie agricol Cadgen:3980 Sector 12 Tarla: Parcela:1138/2	1400073
222	Drum de explatatie agricol Cadgen:3982 Sector 12 Tarla: Parcela:1128	1400074
223	Drum de explatatie agricol Cadgen:3985 Sector 12 Tarla: Parcela:	1400075
224	Drum de explatatie agricol Cadgen:3987 Sector 12 Tarla: Parcela:1143/2	1400076
225	Drum de explatatie agricol Cadgen:3990 Sector 12 Tarla: Parcela:1075	1400077
226	Drum de explatatie agricol Cadgen:3991 Sector 12 Tarla: Parcela:1075	1400078
227	Drum de explatatie agricol Cadgen:3994 Sector 12 Tarla: Parcela:1149/2	1400079
228	Drum de explatatie agricol Cadgen:3997 Sector 12 Tarla: Parcela:1151/2	1400080
229	Drum de explatatie agricol Cadgen:3999 Sector 12 Tarla: Parcela:1146	1400081
230	Drum de explatatie agricol Cadgen:4002 Sector 12 Tarla:121 Parcela:1098/6	1400082
231	Drum de explatatie agricol Cadgen:4003 Sector 12 Tarla: Parcela:	1400083
232	Drum de explatatie agricol Cadgen:4005 Sector 12 Tarla:	1400084

	Parcela:1087/5	
233	Drum de explatatie agricol Cadgen:4012 Sector 28 Tarla:45 Parcela:1886	1400085
234	Drum de exploatare agricol Cadgen:5986 Sector 37 Tarla:69 Parcela:757	1400086
235	Drum de explatatie agricol Cadgen:6001 Sector 37 Tarla:109 Parcela:1012/1	1400087
236	Drum de explatatie agricol Cadgen:6043 Sector 38 Tarla:65 Parcela:701	1400088
237	Drum de exploatare agricol Cadgen:6044 Sector 38 Tarla:67 Parcela:749	1400089
238	Drum de exploatare agricol Cadgen:6046 Sector 38 Tarla:67 Parcela:726	1400090
239	Drum de exploatare agricol identificator Cadgen:6052 Sector 38 Tarla:66 Parcela:721	1400091
240	Drum de exploatare agricol Cadgen:6057 Sector 38 Tarla:66 Parcela:710/4	1400092
241	Drum de exploatare agricol Cadgen:6063 Sector 38 Tarla:66 Parcela:708/4	1400093
242	Drum de exploatare agricol Cadgen:5899 Sector 39 Tarla:73 Parcela:757	1400094
243	Drum de exploatare agricol Cadgen:5912 Sector 39 Tarla:70 Parcela:770	1400095
244	Drum de exploatare agricol Cadgen:5916 Sector 39 Tarla:70 Parcela:766/6	1400096
245	Drum de exploatare agricol Cadgen:5946 Sector 39 Tarla:73 Parcela:895/4	1400097
246	Drum de exploatare agricol Cadgen:5971 Sector 39 Tarla:73 Parcela:770	1400098
247	Drum de exploatare agricol Cadgen:5972 Sector 39 Tarla:65 Parcela:696	1400099
248	Drum de exploatare agricol Cadgen:5973 Sector 39 Tarla:73 Parcela:696/2	1400100
249	Drum de exploatare agricol Cadgen:5974 Sector 39 Tarla:65 Parcela:701	1400101
250	Drum de exploatare agricol Cadgen:6005 Sector 39 Tarla:66 Parcela:715	1400102
251	Drum de exploatare agricol Cadgen:6011 Sector 39 Tarla:67 Parcela:721	1400103
252	Drum de exploatare agricol Cadgen:6015 Sector 39 Tarla:67 Parcela:715	1400104
253	Drum de exploatare agricol Cadgen:400 Sector 42 Tarla:73 Parcela:846/1	1400105
254	Podete Betonari , Accese Alei In Com.Conop(Odvos)	1200027
255	Pod Peste Parau Aranes Com Conop	1200028

256	Pod Beton (Langa Parc Conop) Fost Punte 4	1200033
257	Pod Beton (Langa Cemer) Fost Punte 7	1200034
258	Podet Beton -Odvos	1600001
259	Pod Beton Milova	1600002
260	Podet Odvos -Vale Telcos	1600003
261	Pod Situat In Com Conop "Urvici"	1600004
262	Puntea 1 (Anisoara)	1600006
263	Puntea 2( Ciulea)	1600007
264	Pod 3 (Italianca)	1600008
265	Pod 4 Conop(Remus)	1600009
266	Pod 5 Conop(Cosmin)	1600010
267	Pod Peste Val Subisel Da3.A	1600013
268	Pod Milova	1600014
269	Pod Valea Bisericii Chelmac	1600015
270	Pod Beton Belotint	5
271	GRADINITA BELEOTINT CU PROGRAM NORMAL Fosta SCOALA BELOTINT	9
272	Pod Beton	11
273	Pod Beton Belotint	13
274	Scoala Chelmac	23
275	Magazie Lemn Scoala Chelmac	24
276	Cladire Wv.Sc.Chelmac	53
277	Drum Comun.83 Chelmac Belotint	54
278	Drum Piatra +Pamant Chelmac +Asfaltl= 1630mlstrz1,2,3,4,5	55
279	Pod Beton Chelmac	56
280	Pod Beton Chelmac	57
281	Pod Beton Chelmac	58
282	Pod Beton Chelmac	59
283	Trotuar Chelmac	60
284	Gard Scoala Chelmac	61
285	Wc.Scoala Conop	69
286	Wc.Scoala Conop 2	70
287	Drum Comunal Dc 61 A Conop 10.5 Km	76
288	Drum Com.Dc 70a Nadas 7.5 Km	77
289	Pod Pdc 70 A	78
290	Pod Pe Dc 70a Conop	79
291	Pod Pe Dc 70a Conop	80
292	Pod Pe Dc 70a Conop	81
293	Pod Pe Dc 70a Conop	82
294	Pod Pe Dc 70a Conop	83
295	Pod Pe Dc 70a Conop	84
296	Pod Pe Dc 70a Conop	85



297	Pod Pe Dc 70a Conop	86
298	Pod Pe Dc 70a Conop	87
299	Pod Beton Conop	88
300	Pod Beton Conop	89
301	Pod Fier Conop	90
302	Pod Fier Conop	91
303	Trotuar Conop	92
304	Trotuar Conop	93
305	Drum Comunal Piatra+Pamant Conop +Asfalt L=559ml Str 1si2	95
306	Gard Piatra Sarma Conop	98
307	Gard Lemn Si Sarma Scoala Conop	99
308	Fantana Scoala Conop	100
309	Trotuar	101
310	Punct Sanitar Milova	102
311	Drum Comun.70 Milova 5.2 Km	106
312	Drum Comunal Piatra+Pamant Milova	107
313	Pod Dc70 Milova	108
314	Pod Dc 70 Milova	109
315	Pod Lemn Milona	111
316	Fantana Milova	112
317	Podete Milova	115
318	Dispensar Uman Odvos	119
319	Drum Comun.Piatra +Pamant Si Asfalt L=1860mlodvos	124
320	ALEE PIETONALA ODVOS L-2100m;L-1m (FOST TROTUAR)	125
321	Trotuar Odvos	126
322	Gard Fier Scoala Odvos	128
323	Pod Beton Belotint	141
324	Dn7 Belotint	210
325	Gard Ciment Scoala	220
326	Cladire Primarie	1001
327	Cladire 126 Fosta Primarie Chelmac	1009
328	Fanatana Primarie Conop	1015
329	Dispensar Uman Chelmac	1035
330	Punct Sanitar Belotint	1036
331	Camin Cult.Conop	1064
332	Camin Cultural Odvos	1067
333	Camin Cultural Milova	1069
334	Camin Cultural Chelmac	1070
335	Camin Cultural	1071
336	Punte Pietonala Peste Raul Mures	1200
337	Parc Odvos	1201
338	Parc Chelmac	1202

339	Strazi Odvos	1224
340	STRAZI LEG.ODVOS-MILOVA L=1450m,L=4m	1225
341	Fantana Sc Chelmac	1231
342	Fantana Sc Odvos	1232
343	Parc Milova	1235
344	Scoala Noua Nr. 2 Conop	1897
345	Scoala Noua 1-8 Conop	1972
346	Alee Pietonala Conop	1200000
347	Scoala 1860 Confesionala Odvos	1200002
348	Pavaje Sc Odvos	1200003
349	Zid -Consolidare Teren-Beton Simplu	1200004
350	Colector Ape Uzate	1200005
351	Gard Plasa -Stalpi Beton-Sc Odvos	1200006
352	Scoala Milova	1200007
353	Colector Ape Uzate Sc Milova	1200008
354	Pavaje -Curte Sc Milova	1200009
355	Pod Pe Dc83- Intre Bel-Lales Km12+000	1200010
356	Podet-Pietonal-Beton-Chelmac	1200012
357	DRUM PIATRA BELOTINT +ASFALT L=1393M (REP STRAZI 1 Intermediara 2-3 Si 6)	1200013
358	Pavaje Camin Cultural Conop	1200014
359	Gard Panouri Plasa Profilata Sc Odvos	1200015
360	Amenajare Spatii Verzi In Loc Conop	1200024
361	Parc Belotint	1200026
362	Scena Cu Platforma De Beton In Curte Sc Conop	1200032
363	Cladire S.V.Su Conop	1300001
364	Foraj De Alimentare Cu Apa Si Sitem Pompare Scoala Chelmac	1300002
365	Teren Sport Milova	1600005
366	Amenajare Curte Primarie Si Sediu Svsu Conop	1600011
367	Teren De Sport Multifunctional Odvos	1600012

II. Inventarul bunurilor imobile din domeniul privat:

Nr. Crt.	Denumirea bunurilor	Numar de inventar
1	Teren Milova Bloc	1000000
2	Teren S-1483mp Milova Cf.302283	1000008
3	Pasune Padure Odvos 613000 Mp	1000012
4	Pasune Padure Milova 1585000 Mp	1000013
5	Pasune Padure Conop 5678000 Mp	1000014
6	Pasune Conop 1365700 Mp	1000015

7	Teren Conop Nr.5 300 Mp Cr Cad 310044	1000019
8	Teren Intravilan Nr Top 364-365/B3	1100001
9	Apartament Bloc 2 Camere	74
10	Remiza Psi Odvos	1025
11	Grajd Comunal Chelmac	1030
12	Cladire Remiza Psi Chelmac	1031
13	Remiza Psi Conop	1034
14	Remiza Psi Belotint	1078
15	MAGAZIN Sc -189.2 Cad.302283 Milova	1200025

**Anexa se va completa dacă intervin modificări și ca urmare a actualizării anuale a statutului.**

## **ANEXA 12 la statut**

**Principalele entități privind societatea civilă, respectiv partidele politice, sindicatele, cultele, instituțiile de utilitate publică, precum și celelalte organizații nonguvernamentale, care au sediul sau punctul declarat că funcționează la nivelul unității administrativ-teritoriale**

### **I. Principalele organizații neguvernamentale-Nu este cazul**

### **II. Principalele partide politice**

Pe raza UAT Comuna Conop își desfășoară activitatea partide politice:

Partidul Național Liberal;

Partidul Social Democrat;

Uniunea Salvați România;

### **III. Principalele organizații sindicale sau asociații profesionale-Nu este cazul**

### **IV. Cultele religioase**

#### **LOCALITATEA CONOP**

**Biserica Ortodoxă din Conop**, a fost zidită în anul 1910 și are hramul Sfântul Mare Mucenic Dimitrie. Construcția este atribuită stilului baroc - vienez fiind opera arhitectului Szax Robert. Pictura s-a realizat în anul 1937 de către Iulian Toader în stil neobizantin. Iconostasul este din 1910 fiind pictat de Wagner Friges. Dintre cărțile vechi aparținând biserici amintim: Antologhion (Buc. 1766), Cazanie (Buc. 1768), Penticostar (Blaj 1768), Triod (Blaj 1771), care sunt păstrate la Mănăstirea Gai din Arad.

Biserica ortodoxă se află în zona de nord a comunei și este adiacentă drumului comunal. Terenul aferent ocupă o suprafață de 0,19 ha. Parohia ortodoxă deține și o casă parohială, aflată pe traseul lui DN7, având regim de înălțime P+I și un teren aferent în suprafață de 0,07.

Biserica penticostală "MARANATA" este situată în zona centrală în apropierea Sediului Primăriei Conop. Terenul aferent ocupă o suprafață de 0,14 ha.

#### **LOCALITATEA ODVOS**

Biserica ortodoxă Odvoș, are Hramul Bunavestire se află în zona centrală a localității, în apropierea parcului și este adiacentă lui D.N.7. Terenul aferent ocupă o suprafață de 0,23 ha. Parohia ortodoxă deține și o casă parohială aflată în apropiere.

Biserica apostolica penticostala EMANUEL este situată în apropierea zonei centrale. Terenul aferent ocupă o suprafață de 0,33 ha.

### **LOCALITATEA MILOVA**

Biserica ortodoxă din Milova are a fost terminată în anul 1950 și are hramul Sfântul Mucenic Dimitrie. Înainte de aceasta în Milova a fost o biserică din lemn. Planul biserici actuale a fost întocmit de către Francisc Buzăși care a și construit-o. Pictura în ulei a fost realizată în anul 1956 de către profesorul Iulian Toader.

Biserica penticostală din Milova - este situată în apropierea zonei centrale (în nordul acesteia. Terenul aferent ocupă o suprafață de 0,22 ha.

### **LOCALITATEA CHELMAC**

Biserica ortodoxă din Chelmac are Hramul Sf. Mare Mucenic Gheorghe, se află în zona centrală a localității și este adiacentă drumului comunal. Este situată în zona centrală, în vecinătatea căminului cultural. Suprafața totală a terenului este de 0,34 ha.

Biserica penticostală este situată în zona centrala în apropierea bisericii ortodoxe. Terenul aferent ocupă o suprafață de 0,14 ha.

### **LOCALITATEA BELOTINȚ**

Biserica ortodoxă din Belotinț are Hramul „Pogorârea Sfântului Duh”, anul construirii bisericii 1853, fiind sfințită de Episcopul Ioan Goldiș în anul 1901. Se află în zona central a localității, suprafața totală a terenului fiind de 0,12 ha.

**Anexa se va completa dacă intervin modificări și ca urmare a actualizării anuale a statutului.**

**ANEXA 13 la statut**

**Lista cu denumirea înfrășirilor, cooperărilor sau asocierilor încheiate de Comuna  
Conop- Nu este cazul**

**Anexa se va completa dacă intervin modificări și ca urmare a actualizării anuale a  
statutului.**

#### **ANEXA 14 la statut**

**Programele, proiectele sau activitățile, după caz, a căror finanțare se asigură din bugetul local, prin care se promovează/consolidează elemente de identitate locală de natură culturală, istorică, obiceiuri și/sau tradiții**

<b>ACTIVITATEA CULTURALĂ CE VA AVEA LOC</b>	<b>LOCALITATEA</b>
8 Martie- Ziua Femeii	Conop - Cămin Cultural
Ziua Copilului- 1 Iunie	Scoala Gimnazială Conop
Zilele comunei Conop- august	Conop
1 Decembrie – Comuna Conop și Marea Unire, Ștefan Cicio-Pop-fiu al comunei Conop”	Conop
26 decembrie-Concertul de colinde și datini de Crăciun”O ce veste minunată” și caravana datinilor de Crăciun	Conop

**Anexa se va completa dacă intervin modificări și ca urmare a actualizării anuale a statutului.**