



CONSILIUL LOCAL AL MUNICIPIULUI DOROHOI

GRIGORE GHICA 34
715200 - DOROHOI
BOTOȘANI - ROMÂNIA
www.primariadorohoi.ro

Fax: +40(231)611310
Tel.: +40(231)610133
e-mail: primariadorohoi@primariadorohoi.ro



HOTĂRÂRE

privind aprobarea Statutului Municipiului Dorohoi

Consiliul local al Municipiului Dorohoi întrunit în ședința ordinară din data de 30.01.2020, legal constituită;

Văzând referatul de aprobare nr. 20726/10.12.2019 a domnului Dorin Alexandrescu, în calitate de primar al Municipiului Dorohoi și Raportul de specialitate întocmit de către Serviciul Administrație Publică Locală, privind aprobarea Statutului Municipiului Dorohoi;

Având în vedere Rapoartele de avizare ale Comisiilor de specialitate ale Consiliului Local;

În temeiul art. 104, art. 129 și art. 139 alin. (1) din OUG 57/2019 privind Codul Administrativ,

Hotărăște:

Art. 1 (1) Se aprobă Statutul Municipiului Dorohoi împreună cu anexele care fac parte integrantă din prezenta hotărâre.


(2) Cu data prezentei hotărâri își încetează aplicabilitatea H.C.L. nr. 143/27.11.2008 privind aprobarea Statutului Municipiului Dorohoi.

Art. 2 Primarul Municipiului Dorohoi, prin aparatul de specialitate, va duce la îndeplinire prevederile prezentei hotărâri.

Art. 3 Prezenta hotărâre se va comunica:


- Instituției Prefectului Județului Botoșani;
- Primarului Municipiului Dorohoi;
- Compartimentelor de specialitate;
- Mass-mediei locale.

PREȘEDINTE DE ȘEDINȚĂ,
CONSILIER,
Vergil Buhariu



CONTRASEMNEAZĂ,
SECRETAR GENERAL AL UAT,
jr. Dohotariu Ciprian

NR. 7 /30.01.2020



CONSILIUL LOCAL AL MUNICIPIULUI DOROHOI

GRIGORE GHICA 34
715208 - DOROHOI
BOTOȘANI - ROMÂNIA
www.primariadorohoi.ro

Fax: +40(231)811310
Tel.: +40(231)810133
e-mail: primariadorohoi@primariadorohoi.ro




ROMÂNIA

PROIECT

HOTĂRÂRE

privind aprobarea Statutului Municipiului Dorohoi



Consiliul local al Municipiului Dorohoi întrunit în ședința ordinară din data de 30.01.2020, legal constituită;

Văzând referatul de aprobare nr. 20726/10.12.2019 a domnului Dorin Alexandrescu, în calitate de primar al Municipiului Dorohoi și Raportul de specialitate întocmit de către Serviciul Administrație Publică Locală, privind aprobarea Statutului Municipiului Dorohoi;

Având în vedere Rapoartele de avizare ale Comisiilor de specialitate ale Consiliului Local;

În temeiul art. 104, art. 129 și art. 139 alin. (1) din OUG 57/2019 privind Codul Administrativ,

Hotărăște:

Art. 1 (1) Se aprobă Statutul Municipiului Dorohoi împreună cu anexele care fac parte integrantă din prezenta hotărâre.

(2) Cu data prezentei hotărâri își încetează aplicabilitatea H.C.L. nr. 143/27.11.2008 privind aprobarea Statutului Municipiului Dorohoi.


Art. 2 Primarul Municipiului Dorohoi, prin aparatul de specialitate, va duce la îndeplinire prevederile prezentei hotărâri.

Art. 3 Prezenta hotărâre se va comunica:

- Instituției Prefectului Județului Botoșani;
- Primarului Municipiului Dorohoi;
- Compartimentelor de specialitate;
- Mass-mediei locale.

INIȚIATOR,
PRIMAR,
ing. Dorin Alexandrescu

AVIZAT DE LEGALITATE,
SECRETAR GENERAL AL UAT,
jr. Dohotariu Ciprian



CONSILIUL LOCAL AL MUNICIPIULUI DORHOI

GRIGORE GHICA 34
715200 - DORHOI
BOTOȘANI - ROMÂNIA
www.primariadorohoi.ro

Fax: +40(231)611310
Tel.: +40(231)610133
e-mail: primariadorohoi@primariadorohoi.ro



Nr. 20726 / 10.12.2019

REFERAT DE APROBARE, privind proiectul de hotărâre „Statutul Municipiului Dorohoi”

Având în vedere prevederile art. 104 din O.U.G. Nr. 57/2019 privind Codul Administrativ, Consiliul Local, aprobă statutul unității administrativ-teritoriale prin hotărâre care se poate modifica și completa, în funcție de modificările apărute la nivelul elementelor specifice ale acestora. Acesta cuprinde date și elemente specifice prin care unitatea administrativ-teritorială se distinge în raport cu alte unități similare.

La nivelul municipiului Dorohoi, prin H.C.L. nr.29/29.05.1998 a fost aprobat Statutul Municipiului Dorohoi, în conformitate cu prevederile H.G.R. nr. 127/1992 privind aprobarea statutului-cadru orientativ al comunei și orașului.

Ulterior, prin apariția în anul 2002 a Ordonanței Guvernului României nr. 53, aprobată prin Legea nr.63/2003, s-au stabilit elemente noi în ceea ce privește statutul unităților administrativ teritoriale, astfel s-a impus modificarea Statului Municipiului Dorohoi aprobat prin H.C.L. nr.29/29.05.1998. În vederea reflectării cât mai exacte a transformărilor produse în toate domeniile vieții economico-sociale, în anul 2006 a fost elaborat un nou Statut al municipiului Dorohoi, care a fost supus aprobării și adoptat de Consiliul Local Dorohoi prin HCL nr.227/30.11.2006

Ultima actualizare a statutului s-a realizat în anul 2008 și a fost supus aprobării Consiliului Local Dorohoi prin H.C.L. nr. 143/27.02.2008.

Statutul Municipiului Dorohoi reprezintă un document oficial care evidențiază specificul municipiului și cuprinde o serie de date și informații obiective și sintetice, constituindu-se într-un document de promovare a imaginii localității în țară și străinătate.


Datorită dinamicii evoluției vieții economico-sociale produse în timp, se impune reactualizarea Statutului, astfel încât acesta să reflecte la zi elementele principale caracteristice ale Municipiului Dorohoi.

Așadar, prin prezentul proiect de hotărâre dorim să facem o prezentare cât mai reală a modificărilor produse în ultimii ani și care privesc inventarul patrimoniului Municipiului Dorohoi, monumentele istorice, transformările demografice, activitatea economică, învățământul, sportul, cultura, precum și noile organizații, asociații și fundații care s-au înființat și funcționează în municipiul Dorohoi.

Pentru aceste motive supun spre analiză și aprobare Consiliului Local Dorohoi proiectul „Statutului Municipiului Dorohoi”

PRIMAR,
ing. Dorin Alexandrescu





CONSILIUL LOCAL AL MUNICIPIULUI DORHOI

GRIGORE GHICA 34
715200 - DORHOI
BOTOȘANI - ROMÂNIA
www.primariadorohoi.ro

Fax: +40(231)611310
Tel.: +40(231)610133
e-mail: primariadorohoi@primariadorohoi.ro



Nr. 20726 /10.12.2019

Raport de specialitate privind propunerea de aprobare a Statutului Municipiului Dorohoi

În conformitate cu prevederile art. 104 din O.U.G. Nr. 57/2019 privind Codul Administrativ, Consiliul Local, aprobă statutul unității administrativ-teritoriale prin hotărâre care se poate modifica și completa, în funcție de modificările apărute la nivelul elementelor specifice ale acestora. Acesta cuprinde date și elemente specifice prin care unitatea administrativ-teritorială se distinge în raport cu alte unități similare.

La nivelul municipiului Dorohoi, prin H.C.L. nr.29/29.05.1998 a fost aprobat Statutul Municipiului Dorohoi, în conformitate cu prevederile H.G.R. nr. 127/1992 privind aprobarea statutului-cadru orientativ al comunei și orașului.

Ulterior, prin apariția în anul 2002 a Ordonanței Guvernului României nr. 53, aprobată prin Legea nr.63/2003, s-au stabilit elemente noi în ceea ce privește statutul unităților administrativ teritoriale, astfel s-a impus modificarea Statului Municipiului Dorohoi aprobat prin H.C.L. nr.29/29.05.1998. În vederea reflectării cât mai exacte a transformărilor produse în toate domeniile vieții economico-sociale, în anul 2006 a fost elaborat un nou Statut al municipiului Dorohoi, care a fost supus aprobării și adoptat de Consiliul Local Dorohoi prin HCL nr.227/30.11.2006

Ultima actualizare a statutului s-a realizat în anul 2008 și a fost supus aprobării Consiliului Local Dorohoi prin H.C.L. nr. 143/27.02.2008.

Statutul Municipiului Dorohoi reprezintă un document oficial care evidențiază specificul municipiului și cuprinde o serie de date și informații obiective și sintetice, constituindu-se într-un document de promovare a imaginii localității în țară și străinătate.

Datorită dinamicii evoluției vieții economico-sociale produse în timp, se impune reactualizarea Statutului, astfel încât acesta să reflecte la zi elementele principale caracteristice ale Municipiului Dorohoi.

Așadar, prin prezentul proiect de hotărâre dorim să facem o prezentare cât mai reală a modificărilor produse în ultimii ani și care privesc inventarul patrimoniului Municipiului Dorohoi, monumentele istorice, transformările demografice, activitatea economică,

învățământul, sportul, cultura, precum și noile organizații, asociații și fundații care s-au înființat și funcționează în municipiul Dorohoi.

Proiectul supus discuției a fost elaborat de Serviciul Administrație Publică Locală prin colaborare cu compartimentele de specialitate ale Primăriei municipiului Dorohoi, precum și cu alte instituții publice, care au furnizat datele și informațiile necesare redactării proiectului.

Pentru aceste motive supunem spre analiză și aprobare Consiliului Local Dorohoi proiectul „Statutului Municipiului Dorohoi”


Serviciul Administrație Publică Locală,

jr. Balan Maria-Diana,



jr. Ferman Oana Mădălina





PRIMĂRIA MUNICIPIULUI DOROHOI

GRIGORE GHICA 34
715200 - DOROHOI
BOTOȘANI - ROMÂNIA
www.primariadorohoi.ro

Fax: +40(231)611310
Tel.: +40(231)610133
e-mail: primariadorohoi@primariadorohoi.ro



ROMÂNIA

Anexa nr. 1 la HCL nr. 7/30.01. 2020

Vizat de legalitate
Secretar general al U.A.T.,
jr. Dohotariu, Ciprian

Se aprobă
Primar,
ing. Dorin Alexandrescu

STATUTUL

MUNICIPIULUI DOROHOI



Capitolul I - Prezentare generală

Prezentul statut este elaborat în temeiul prevederilor art. 104 din Ordonanța de Urgență a Guvernului nr. 57/2019 privind Codul administrativ și cuprinde date și elemente specifice care individualizează Municipiul Dorohoi în raport cu celelalte municipii din România.

În conformitate cu prevederile Legii nr. 351/2001, actualizată, privind aprobarea Planului de amenajare a teritoriului național – Anexa 2, Secțiunea 4.3 Localități urbane de rangul II, **Municipiul Dorohoi este municipiu de rangul II.**

Planul Urbanistic este un proiect deosebit de complex, care conține prevederi la scară a întregului oraș. Pentru municipiul Dorohoi, Planul Urbanistic General a fost aprobat prin Hotărârea de Consiliu Local nr. 65/2007 și prelungit prin Hotărârea Consiliului Local nr. 52/15.03.2017 până în anul 2027.

Municipiul Dorohoi este persoană juridică de drept public care are ca scop administrarea eficientă a resurselor comunității.

Art I.1. Așezare geografică

Din punct de vedere geografic, Dorohoiul este așezat în partea de nord-est a României, în vecinătatea zonei de contact dintre Podișul Sucevei și câmpia Moldovei, pe cursul superior al râului Jijia, în aval de confluența acestuia cu pârâul Buhai.

Intravilanul Dorohoiului se desfășoară într-o regiune de relief colinar, fragmentată de Jijia și afluenții săi (pârâiele Buhai, Morii și Lădărița-Zahorna).

Spre vest de oraș, la aproximativ 15 km, se află valea Siretului, iar către nord-est și est, la aproximativ 35-40 km, se găsește valea Prutului.

Municipiul Dorohoi este traversat de paralela 47°68' latitudine nordică și de meridianul 26°23' longitudine estică. Situarea pe aceste coordonate geografice, spre estul țării, face ca soarele să răsară și să apună cu 24 minute mai devreme decât în localitățile din vestul țării, și să fie resimțită din plin influența climatului continental excesiv.

Teritoriul administrativ al municipiului Dorohoi se întinde pe o suprafață de 6039 ha, cuprinzând și trei localități componente situate în prelungirea municipiului: Dealu Mare, Loturi Enescu și Progresul. Distanțele între localități sunt următoarele:

- Dorohoi – Dealu Mare: 2,5 km
- Dorohoi – Progresul: 6 km
- Dorohoi – Loturi Enescu: 4,5 km.

Față de capitala României, București, municipiul Dorohoi se află situat la o distanță de 493 km pe calea ferată și 488 km pe șosea.

În cadrul județului Botoșani, Dorohoiul este legat de:

- municipiul reședință prin D.N.29A – 35km,
- orașul Darabani prin D.N.29A – 35km,
- orașul Săveni prin D.J.292 – 40km.

Prin rețeaua feroviară, Dorohoiul este legat direct de:

- Municipiul Iași (154km),
- Municipiul Botoșani prin Leorda (36km),
- Municipiul Suceava prin Leorda-Verești (65km).

Art I.2. Repere istorice

Prima mențiune documentară datează din data de 6 octombrie 1407, când boierii moldoveni reînnoiesc în orașul Liov omagiul prestat de Alexandru cel Bun în 1404 regelui Poloniei, fiind semnat de 27 de boieri printre care se afla și Mihail Dorohoianul.

La 8 octombrie 1408, Dorohoiul este menționat ca punct vamal pentru negustorii care exportau cai la Camenița. Numele lui Mihail Dorohoianul apare în documentele târgului timp de 27 de ani, între 1407 și 1434. Gheorghe Ghibănescu îl consideră întemeietorul activității administrative la Dorohoi.

În 1495, Ștefan cel Mare zidește aici biserica „Sf. Nicolae”. În secolul al XV-lea orașul devine centrul administrativ al Moldovei de nord. În 1509 este

prădat de poloni, iar în 1510 și 1513 de tătari. Refăcut în 1568, devine reședința Vornicului Țării de Sus până în 1778.

Din prima parte a secolului al XV-lea se păstrează și peștele de aur, descoperită de Nicolae Iorga într-un act din 1635. În a doua jumătate a secolului a fost din nou prădat de tătari și pierde mult din importanță. Pentru că nu mai aduce venituri însemnate, domnitorii îl donează boierilor. În 1804 constituirea veniturilor Dorohoiului se face de către Epitropia Casei Spitalelor Sf. Spiridon din Iași.

La 1857, Mihail Kogălniceanu, ca reprezentant al ținutului Dorohoiului și al marilor proprietari, a prezentat în ședința divanului ad-hoc al Moldovei dorințele românilor. În războiul pentru independență dorohoienii și-au adus contribuția lor, monumentul eroului național și local, Nicolae Valter Mărăcineanu, stând ca mărturie. Monumentul comemorativ din fața primăriei, „Ostaș în luptă”, a fost ridicat în cinstea celor căzuți în primul război mondial.

În 1896 s-a construit calea ferată Dorohoi-Iași. În 1959 orașul este alimentat cu energie electrică furnizată de uzina proprie, iar în 1962 apa a fost adusă cu sacalele.

Dintre monumentele istorice se remarcă: biserica „Sf. Nicolae” din 1495, biserica "Adormirea Maicii Domnului" construită din bârne de stejar pe temelie de piatră în zilele lui Constantin Moruzi Voievod.

Până la instaurarea regimului comunist în România a fost reședința județului Dorohoi. În anul 1968, conform Legii nr. 2/1968 privind reorganizarea administrativ-teritorială a țării, a devenit oraș în cadrul județului Botoșani și în data de 24 noiembrie 1994, în baza Legii nr.104, a fost ridicat la rangul de municipiu.

Art I.3. Populația Municipiului Dorohoi

Conform ultimului recensământ din anul 2011, populația stabilă a Municipiului Dorohoi este de 24.309 persoane.

Structura populației se prezintă astfel :

- structura populației pe sexe :

- masculin = 11.657

- feminin = 12.652

- structura populației pe etnii :

- română = 21.860

- maghiară = 3

- rromă = 375

- germană = 5

- ucraineană = 4
- evreiască = 17
- turci = 5
- alta etnie = 5
- informații nedisponibile = 2031



- structura populației după convingerile religioase :

- ortodoxă = 20.957
- penticostală = 496
- adventistă = 50
- baptistă = 155
- creștini după Evanghelie = 403
- catolică = 43
- greco-catolică = 4
- atei = 14
- mozaică = 19
- musulmană = 8
- altă religie = 33
- fără religie = 8
- informații nedisponibile = 2061

- structura populației după situația economică :

- populația activă = 13.150, din care :
 - ocupată = 10.063
 - neocupată = 3.087
- populația inactivă = 17.917, din care :
 - elevi/studenți = 7.157
 - pensionari = 5.787
 - casnică = 1.656
 - întreținută de altă persoană = 2.935
 - întreținută de stat sau de organizații private = 246
 - altă situație economică = 136

Conform datelor comunicate de Serviciul de Evidența Populației la data de 01.10.2008 se înregistrează în evidențele serviciului un număr de 33224 persoane din care 17052 femei și 16172 bărbați.

- structura :
 - populația cu vârsta cuprinsă între 0-13 ani și 11 luni : 5173
 - populația cu vârsta cuprinsă între 14-64 ani : 24950
 - populația cu vârsta peste 64 de ani : 3101
- indice natalitate la nivelul anului 2007 – 10,43 / la mia de locuitori.
- indice de mortalitate – 8,38/ la mia de locuitori.

--

Structura șomerilor înregistrați la Oficiul de Plasare a Forței de Muncă Dorohoi la data de 31.01.2019 este:



TOTAL	BĂRBAȚI	FEMEI	INDEMNIZAȚI	INDEMNIZAȚI
248	113	135	101	

Pe categorii de vârstă:

TOTAL	Sub 25 ani	25-29 ani	30-39 ani	40-49 ani	50-55 ani	Peste 55 ani
248	40	17	39	70	44	38

Pe categorii de studii:

TOTAL	înv.primar și fără studii	înv.gimnazial	înv.profesional și meserii	înv.liceal	Inv.postliceal	Inv.universitar
248	49	28	64	78	9	20

Situația clădirilor din localitate :

A. clădiri proprietate privată aparținând persoanelor fizice, înregistrate în evidența Direcției impozite și taxe locale :

▪ construcții principale + apartamente :

Amplasare zonă	Număr	Suprafața în mp
A	8261	450.022,062
B	650	57.585,27
C	878	83.228,376
D	1932	169.458,672
TOTAL :	11.721	760.294,38

▪ construcții anexe :

Amplasare zonă	Număr	Suprafața în mp
A	947	27.400,798

B	410	13.100,562
C	629	20.545,400
D	1380	47.601,904
TOTAL :	3.366	108.740,12



B. Clădiri proprietate privată aparținând persoanelor juridice, înregistrate în evidența Direcției impozite și taxe locale - 1286.

C. Locuințe proprietate de stat : 499 cu o suprafață totală de 26.376,80 mp.

Capitolul II - Autoritățile administrației publice locale

Art II.1. Cadrul legal

Municipiul Dorohoi este persoană juridică de drept public care are ca scop administrarea eficientă a resurselor comunității. Misiunea principală a autorităților administrației publice locale din Municipiul Dorohoi (Consiliul Local al Municipiului Dorohoi și Primarul) constă în executarea legii și prestarea de servicii în baza legii.

Organizarea, funcționarea, competențele și atribuțiile, precum și gestionarea resurselor care, potrivit legii, aparțin Municipiului Dorohoi, se supun principiilor autonomiei locale, descentralizării, autonomiei locale și deconcentrării serviciilor publice, conform prevederilor Constituției României.

Aplicarea principiilor prevăzute la aliniatul precedent nu pot aduce atingere caracterului de stat național, unitar și indivizibil al României.

Autonomia locală conferă autorităților administrației publice locale dreptul ca, în limitele legii, să aibă inițiative în toate domeniile, cu excepția celor care sunt date în mod expres în competența altor autorități publice. Autonomia locală este numai administrativă și financiară, fiind exercitată pe baza și în limitele prevăzute de lege.

Prin autonomie locală se înțelege dreptul și capacitatea efectivă a autorităților administrației publice locale de a soluționa și de a gestiona, în numele și în interesul colectivităților locale pe care le reprezintă, treburile publice, în condițiile legii. Acest drept se exercită de consiliile locale și de primar.

Autoritățile administrației publice prin care se realizează autonomia locală în Municipiul Dorohoi sunt consiliul local ca autoritate deliberativă și primarul, ca autoritate executivă. Consiliul local și primarul se aleg în condițiile prevăzute de legea privind alegerea autorităților administrației publice locale.

Competențele și atribuțiile autorităților administrației publice sunt stabilite prin Ordonanța de Urgență a Guvernului nr. 57 din 2019 privind Codul administrativ. Autonomia locală conferă autorităților administrației publice locale dreptul ca, în limitele legii, să aibă inițiative în toate domeniile, cu excepția celor care sunt date în mod expres în competența altor autorități publice.

În relațiile dintre autoritățile administrației publice locale și Consiliul Județean, pe de o parte, precum și între Consiliul Local și Primar, pe de altă parte, nu există raporturi de subordonare, ci de colaborare.

Autoritatea Consiliului Local al Municipiului Dorohoi și a Primarului Municipiului Dorohoi se exercită pe teritoriul Municipiului Dorohoi.

Art. II.2 Consiliul Local Dorohoi

a) Sediul

Sediul Consiliului Local al Municipiului Dorohoi este în Municipiul Dorohoi, str. Grigore Ghica nr. 34.

b) Constituirea Consiliului Local

Consiliul local se compune din consilieri locali aleși în condițiile stabilite de legea pentru alegerea autorităților administrației publice locale. Numărul membrilor Consiliului Local se stabilește prin ordin al prefectului, în funcție de numărul locuitorilor municipiului, conform populației raportate, în funcție de domiciliu, de Institutul Național de Statistică la data de 1 ianuarie a anului în care se organizează alegerile. Astfel, Municipiului Dorohoi are un număr de 19 consilieri locali.

Consiliul local se constituie în cel mult 60 de zile de la data desfășurării alegerilor autorităților administrației publice locale. Anterior constituirii consiliului local, mandatele consilierilor locali declarați aleși sunt validate în termen de cel mult 25 de zile de la data desfășurării alegerilor pentru autoritățile administrației publice locale de judecătoria în a cărei rază teritorială se află circumscripția electorală pentru care au avut loc alegeri, în procedură necontencioasă, prin încheiere pronunțată în camera de consiliu, fără a fi aplicabilă procedura de regularizare a cererii.

Încheierea judecătoriei privind validarea sau, după caz, invalidarea mandatelor consilierilor locali cuprinde numele consilierilor locali ale căror mandate au fost validate și se comunică de îndată prefectului și secretarului general al unității administrativ-teritoriale.

În prima zi lucrătoare ulterioară comunicării încheierii, secretarul general al unității administrativ-teritoriale informează consilierii locali declarați aleși cu

privire la validarea mandatelor lor, supleanții acestora cu privire la invalidarea mandatelor consilierilor locali declarați aleși și partidele politice sau organizațiile cetățenilor aparținând minorităților naționale. Încheierea judecătorească prin care sunt invalidate mandatele este comunicată și respectivilor consilieri locali declarați aleși.

În termen de 3 zile de la comunicare, cei interesați pot depune apel împotriva încheierii judecătorești de validare sau invalidare a mandatelor. Apelul se soluționează de tribunalul în a cărui circumscripție se află judecătoria care a pronunțat încheierea în termen de 5 zile de la depunerea apelului, în procedură necontencioasă, fără a fi aplicabilă procedura de regularizare a cererii, hotărârea fiind definitivă.

Hotărârea se comunică de îndată de la pronunțare prefectului, secretarului general al unității administrativ-teritoriale și consilierului local declarat ales. Pronunțarea încheierii judecătorești, respectiv pronunțarea hotărârii tribunalului se poate amâna, o singură dată, cel mult 24 de ore, iar termenul pentru motivarea încheierii, respectiv a hotărârii este de cel mult 48 de ore de la pronunțare.

Consilierul local declarat ales poate renunța la mandat în cel mult 10 zile de la data desfășurării alegerilor, situație în care comunică, în același termen, sub semnătură, decizia sa secretarului general al unității administrativ-teritoriale.

Secretarul general al unității administrativ teritoriale transmite judecătorești în a cărei rază teritorială se află circumscripția electorală pentru care au avut loc alegeri și prefectului declarațiile semnate de consilierii locali declarați aleși.

Prefectul convoacă consilierii locali pentru ședința privind ceremonia de constituire a consiliului local în cel mult 5 zile de la comunicarea încheierii judecătorești ori a comunicării hotărârii tribunalului, după caz, în situația în care numărul mandatelor de consilier local, validate, este mai mare decât primul număr natural strict mai mare decât jumătate din numărul membrilor consiliului local stabilit.

Prefectul îi comunică secretarului general al unității/subdiviziunii administrativ-teritoriale data și ora stabilite pentru ședința privind ceremonia de constituire a Consiliului Local, la care participă prefectul, subprefectul sau un reprezentant al instituției prefectului desemnat prin ordin de către prefect.

Secretarul general al unității administrativ-teritoriale comunică consilierilor locali ale căror mandate au fost validate data și ora ședinței privind ceremonia de constituire convocată de prefect, care are loc la sediul consiliului local.

Ședința pentru ceremonia de constituire este condusă de cel mai în vârstă consilier local al cărui mandat a fost validat, ajutat de doi dintre cei mai tineri consilieri locali ale căror mandate au fost validate. Consilierii locali ale căror mandate au fost validate depun jurământul în cadrul ședinței privind ceremonia de constituire a consiliului local.

În cazul în care numărul consilierilor locali care au depus jurământul este mai mic decât primul număr natural strict mai mare decât jumătate din numărul membrilor consiliului local stabilit potrivit dispozițiilor legale, prefectul convoacă

consilierii locali pentru o a doua ședință privind ceremonia de constituire în termen de 20 de zile de la data primei ședințe.

În cadrul celei de a doua ședințe pot depune jurământul consilierii locali validați care au absentat de la prima ședință și supleanții ale căror mandate au fost validate și consilierii locali validați care nu au fost convocați la prima ședință de constituire a consiliului local.

Consilierul local declarat ales care nu a putut depune jurământul, ca urmare a absenței pentru motive temeinice, poate depune jurământul în cadrul primei ședințe a consiliului local. Sunt considerate motive temeinice spitalizarea sau imobilizarea la pat, dovedită prin certificat medical, ori situații precum deplasarea în străinătate în interes de serviciu, evenimente de forță majoră, cum ar fi inundații sau alte catastrofe care au împiedicat deplasarea, deces în familie ori alte situații similare.

Consilierul local al cărui mandat a fost validat care nu depune jurământul nici în cea de a doua ședință privind ceremonia de constituire sau care refuză să depună jurământul este considerat demisionat de drept. Locurile consilierilor locali declarați aleși ale căror mandate nu au fost validate sau care sunt considerați demisionați de drept și care nu pot fi completeate cu supleanți se declară vacante prin ordin al prefectului în termen de 5 zile de la prima ședință ordinară a consiliului local.

Consiliul local este legal constituit dacă numărul consilierilor locali care au depus jurământul este mai mare decât primul număr natural strict mai mare decât jumătate din numărul membrilor consiliului local, stabilit conform legii.


Data constituirii consiliului local este considerată data desfășurării primei ședințe privind ceremonia de constituire a consiliului local, respectiv a celei de a doua, după caz.

În termen de 3 zile de la data constituirii consiliului local, prefectul emite un ordin privind constatarea îndeplinirii condițiilor legale de constituire a consiliului local, care se comunică secretarului general al unității administrativ teritoriale și se aduce la cunoștință publică.

În situația în care consiliul local nu este legal constituit, în termen de 3 zile de la împlinirea termenului legal, prefectul emite un ordin privind constatarea neîndeplinirii condițiilor legale de constituire a consiliului local, în care se menționează motivele neconstituirii acestuia.

Ordinul prefectului prevede, dacă este cazul, și situațiile în care este necesară validarea mandatelor supleanților. Ordinul prefectului care cuprinde situațiile în care este necesară validarea mandatelor supleanților se comunică judecătoriei în a cărei rază teritorială se află circumscripția electorală pentru care au avut loc alegeri, partidelor politice și organizațiilor cetățenilor aparținând minorităților naționale care au propus candidați și secretarului general al unității administrativ-teritoriale.

După declararea ca legal constituit, consiliul local alege dintre membrii săi,



în termenul stabilit prin regulamentul de organizare și funcționare a consiliului local, un președinte de ședință, pe o perioadă de cel mult 3 luni, care conduce ședințele consiliului și semnează hotărârile adoptate de acesta. Președințele de ședință se alege prin vot deschis cu majoritate simplă.

În prezent, structura politică a Consiliului Local Dorohoi este următoarea:

- P.S.D. – 9 membri;
- A.L.D.E – 3 membri;
- P.N.L. – 6 membri;
- INDEPENDENT – 1 membru;

Consiliul Local Dorohoi are în mandatul 2016-2020 următoarea componență:

Nr. crt	Nume Prenume Consilier	Apartenența Politică
1	Acsinte Dascaluc Sergiu	PSD
2	Adascălului Dinu	PNL
3	Adăscăliței Elena-Daniela	PSD
4	Borcea Nicolo Valentin	PNL
5	Butnariu Vergil	PSD
6	Dănilă Ioan Sorin	PSD
7	Gherasim Stelian	INDEPENDENT
8	Mandache Vasile	ALDE
9	Miclescu Vasile	PNL
10	Nacu Sergiu	PSD
11	Parascan Petru Fulger	PNL
12	Pînzariu Anamaria	PSD
13	Radu Niculae	PSD
14	Săcălianu Ionel	ALDE
15	Șulic Adrian	PSD
16	Timingeriu Constantin	PNL
17	Toma George Alin	PSD
18	Topalagă Lucian Stelian	ALDE
19	Vasiliu Vlad	PNL

c) Atribuțiile Consiliului Local al Municipiului Dorohoi

Consiliul local exercită următoarele categorii de atribuții:

- a) atribuții privind unitatea administrativ-teritorială, organizarea proprie, precum și organizarea și funcționarea aparatului de specialitate al primarului, ale instituțiilor publice de interes local și ale societăților și regiilor autonome de interes

local:

- aprobă statutul comunei, orașului sau municipiului, precum și statutul de organizare și funcționare a consiliului local; prin ordin al ministrului de resort se aprobă un model orientativ al statutului unității administrativ-teritoriale, precum și un model orientativ al regulamentului de organizare și funcționare a Consiliului local;

- alege viceprimarul/viceprimarii, din rândul consilierilor locali, la propunerea primarului sau a consilierilor locali, în condițiile legii;

- aprobă, în condițiile legii, la propunerea primarului, înființarea, organizarea și statul de funcții ale aparatului de specialitate al primarului, ale instituțiilor publice de interes local, reorganizarea și statul de funcții ale regiilor autonome de interes local, precum și înființarea, reorganizarea sau desființarea de societăți de interes local și statul de funcții al acestora;

- exercită, în numele unității administrativ-teritoriale, toate drepturile și obligațiile corespunzătoare participațiilor deținute la societăți sau regii autonome, în condițiile legii;

- hotărăște înființarea sau reorganizarea de instituții, servicii publice, societăți și regii autonome, în condițiile legii.

b) atribuții privind dezvoltarea economico-socială și de mediu a comunei, orașului sau municipiului:

- aprobă, la propunerea primarului, bugetul unității administrativ-teritoriale, virările de credite, modul de utilizare a rezervei bugetare și contul de încheiere a exercițiului bugetar;

- aprobă, la propunerea primarului, contractarea și/sau garantarea împrumuturilor, precum și contractarea de datorie publică locală prin emisiuni de titluri de valoare, în numele unității administrativ-teritoriale, în condițiile legii;

- stabilește și aprobă impozitele și taxele locale, în condițiile legii;

- aprobă, la propunerea primarului, documentațiile tehnico-economice pentru lucrările de investiții de interes local, în condițiile legii;

- aprobă strategiile privind dezvoltarea economică, socială și de mediu a unității administrativ-teritoriale;

- asigură un mediu favorabil înființării și/sau dezvoltării afacerilor, inclusiv prin valorificarea patrimoniului existent, precum și prin realizarea de noi investiții care să contribuie la îndeplinirea programelor de dezvoltare economică regională și locală;

- asigură realizarea lucrărilor și ia măsurile necesare implementării și conformării cu prevederile angajamentelor asumate de România în calitate de stat membru al Uniunii Europene în domeniul protecției mediului și gospodăririi apelor pentru serviciile furnizate cetățenilor.

c) atribuții privind administrarea domeniului public și privat al comunei, orașului sau municipiului:

- hotărăște darea în administrare, concesionarea, închirierea sau darea în

folosință gratuită a bunurilor proprietate publică a comunei, orașului sau municipiului, după caz, precum și a serviciilor publice de interes local, în condițiile legii;

- hotărăște vânzarea, darea în administrare, concesionarea, darea în folosință gratuită sau închirierea bunurilor proprietate privată a comunei, orașului sau municipiului, după caz, în condițiile legii;

- avizează sau aprobă, în condițiile legii, documentațiile de amenajare a teritoriului și urbanism ale localităților;

- atribuie sau schimbă, în condițiile legii, denumiri de străzi, de piețe și de orice alte obiective de interes public local.

d) atribuții privind gestionarea serviciilor de interes local Consiliul local asigură, potrivit competenței sale și în condițiile legii, cadrul necesar pentru furnizarea serviciilor publice de interes local privind:

- educația;

- serviciile sociale pentru protecția copilului, a persoanelor cu handicap, a persoanelor vârstnice, a familiei și a altor persoane sau grupuri aflate în nevoie socială;

- sănătatea;

- cultura;

- tineretul;

- sportul;

- ordinea publică;

- situațiile de urgență;

- protecția și refacerea mediului;

- conservarea, restaurarea și punerea în valoare a monumentelor istorice și de arhitectură, a parcurilor, grădinilor publice și rezervațiilor naturale;

- dezvoltarea urbană;

- evidența persoanelor;

- podurile și drumurile publice;

- serviciile comunitare de utilități publice de interes local;

- serviciile de urgență de tip salvamont, salvamar și de prim ajutor;

- activitățile de administrație social-comunitară;

- locuințele sociale și celelalte unități locative aflate în proprietatea unității administrativ-teritoriale sau în administrarea sa;

- punerea în valoare, în interesul colectivității locale, a resurselor naturale de pe raza unității administrativ-teritoriale;

- alte servicii publice de interes local stabilite prin lege.

e) atribuții privind cooperarea interinstituțională pe plan intern și extern:

- hotărăște, în condițiile legii, cooperarea sau asocierea cu persoane juridice române sau străine, în vederea finanțării și realizării în comun a unor acțiuni, lucrări, servicii sau proiecte de interes public local;

- hotărăște, în condițiile legii, înfrățirea comunei, orașului sau municipiului



cu unități administrativ-teritoriale din alte țări;

- hotărăște, în condițiile legii, cooperarea sau asocierea cu alte unități administrativ-teritoriale din țară sau din străinătate, precum și aderarea la organizații naționale și internaționale ale autorităților administrației publice locale, în vederea promovării unor interese comune.



d) Structura și comisiile Consiliului Local al Municipiului Dorohoi

Numărul total al consilierilor locali ai Municipiului Dorohoi este de 19 consilieri, în temeiul art. 112 alin. (1) al Ordonanței de Urgență a Guvernului nr. 57/2019 privind Codul administrativ.

Consiliul Local își desfășoară activitatea prin comisii și se întrunește cel puțin o dată pe lună, în ședințe ordinare, convocate de primar. Consiliul Local se poate întruni și în ședințe extraordinare, la cererea primarului, a cel puțin o treime din numărul total al consilierilor locali sau la convocarea primarului, ca urmare a solicitării prefectului.

Comisiile Consiliului Local:

Comisia 1 – Comisia pentru studii, prognoze economico-sociale, buget, finanțe și administrarea domeniului public și privat al Municipiului Dorohoi.

Comisia 2 – Comisia pentru organizarea și dezvoltarea urbanistică, amenajarea teritoriului, realizarea lucrărilor publice și conservarea monumentelor istorice și de arhitectură, rezervații naturale și protecția și refacerea mediului înconjurător.

Comisia 3 – Comisia pentru servicii publice, comerț și turism.

Comisia 4 – Comisia pentru activități științifice, învățământ, sănătate, cultură, protecție socială, activități sportive și de agrement.

Comisia 5 – Comisia pentru administrație locală, juridică, apărarea ordinii publice, respectarea drepturilor și libertăților cetățenilor.

Comisiile de specialitate au următoarele atribuții principale:

a) analizează proiectele de hotărâri ale consiliului local din domeniul lor de activitate;

b) întocmesc avize asupra proiectelor de hotărâri și asupra problemelor analizate, pe care le prezintă consiliului local;

c) îndeplinesc orice alte atribuții stabilite prin regulamentul de organizare și funcționare a consiliului local sau însărcinări date prin hotărâri ale consiliului local, dacă acestea au legătură cu activitatea lor.

Comisiile de specialitate adoptă avize cu majoritate simplă.

Art II.3 Primarul Municipiului Dorohoi

a) Primarul Municipiului Dorohoi

Primarul Municipiului Dorohoi este ales prin votul direct al cetățenilor Municipiului Dorohoiului, o dată la patru ani. Validarea sa în funcție se face în conformanță cu prevederile Ordonanței de Urgență a Guvernului nr. 57/2019 privind Codul administrativ.

Funcția de primar și funcția de viceprimar sunt funcții de demnitate publică. Mandatul primarului declarat ales este validat în termen de 20 de zile de la data desfășurării alegerilor de către judecătoria în a cărei rază teritorială se află circumscripția electorală pentru care au avut loc alegeri, în procedură necontencioasă.

Validarea se realizează la judecătoria, după depunerea raportului detaliat al veniturilor și cheltuielilor electorale, potrivit legii privind finanțarea partidelor politice și a campaniilor electorale, prin încheiere pronunțată în camera de consiliu, fără a fi aplicabilă procedura de regularizare a cererii.

Invalidarea alegerii primarului se poate pronunța în cazul în care se constată, potrivit legii privind alegerea autorităților administrației publice locale, încălcarea condițiilor de eligibilitate sau dacă alegerea acestuia s-a făcut prin fraudă electorală.

Încheierea judecătoriai privind validarea sau, după caz, invalidarea alegerii primarului se comunică de îndată prefectului și secretarului general al unității administrativ-teritoriale, care are obligația aducerii la cunoștință publică prin afișarea acesteia la sediul unității/subdiviziunii administrativ-teritoriale, în termen de cel mult 24 de ore de la comunicare.

În termen de 2 zile de la aducerea la cunoștință publică, cei interesați pot formula apel împotriva încheierii judecătoriai de validare sau invalidare a alegerii primarului la tribunal. Apelul se soluționează de tribunal în termen de 5 zile de la sesizare, hotărârea fiind definitivă. Hotărârea se comunică de îndată prefectului, secretarului general al unității administrativ-teritoriale, primarului declarat ales și se aduce la cunoștință publică.

Pronunțarea încheierii judecătoriai, respectiv pronunțarea hotărârii tribunalului se poate amâna, o singură dată, cel mult 24 de ore, iar termenul pentru motivarea încheierii, respectiv a hotărârii este de cel mult 48 de ore de la pronunțare.

Rezultatul validării sau invalidării alegerii primarului se prezintă în prima ședință privind ceremonia de constituire sau, după caz, într-o ședință extraordinară a consiliului local.

În caz de invalidare a alegerii primarului, Guvernul, la propunerea autorităților cu atribuții în organizarea alegerilor locale, pe baza solicitării prefectului, stabilește data alegerilor. Acestea se organizează în termen de maximum 90 de zile de la data invalidării sau, după caz, de la data rămânerii



definitive a hotărârii judecătorești, în condițiile legii.

Primarul depune jurământul în prima ședință privind ceremonia de constituire a consiliului local sau în fața judecătorului delegat, în cazul în care prima ședință privind ceremonia de constituire a consiliului local nu are loc în termen de 60 de zile de la data alegerilor. Primarul care refuză să depună jurământul este considerat demisionat de drept. După depunerea jurământului, primarul intră în exercițiul de drept al mandatului.



b) Atribuțiile primarului

Atribuțiile primarului sunt stabilite prin Ordonanța de Urgență a Guvernului nr. 57/2019 privind Codul administrativ.

Primarul îndeplinește următoarele categorii principale de atribuții:

a) atribuții exercitate în calitate de reprezentant al statului, în condițiile legii:

- îndeplinește funcția de ofițer de stare civilă și de autoritate tutelară și asigură funcționarea serviciilor publice locale de profil;
- îndeplinește atribuții privind organizarea și desfășurarea alegerilor, referendumului și a recensământului;
- îndeplinește alte atribuții stabilite prin lege.

b) atribuții referitoare la relația cu consiliul local:

- prezintă consiliului local, în primul trimestru al anului, un raport anual privind starea economică, socială și de mediu a unității administrativ-teritoriale, care se publică pe pagina de internet a unității administrativ-teritoriale în condițiile legii;

- participă la ședințele consiliului local și dispune măsurile necesare pentru pregătirea și desfășurarea în bune condiții a acestora;

- prezintă, la solicitarea consiliului local, alte rapoarte și informații;

- elaborează, în urma consultărilor publice, proiectele de strategii privind starea economică, socială și de mediu a unității administrativ-teritoriale, le publică pe site-ul unității administrativ-teritoriale și le supune aprobării consiliului local.

c) atribuții referitoare la bugetul local al unității administrativ-teritoriale:

- exercită funcția de ordonator principal de credite;

- întocmește proiectul bugetului unității administrativ-teritoriale și contul de încheiere a exercițiului bugetar și le supune spre aprobare consiliului local, în condițiile și la termenele prevăzute de lege;

- prezintă consiliului local informații periodice privind execuția bugetară, în condițiile legii;

- inițiază, în condițiile legii, negocieri pentru contractarea de împrumuturi și emiterea de titluri de valoare în numele unității administrativ-teritoriale;

- verifică, prin compartimentele de specialitate, corecta înregistrare fiscală a contribuabililor la organul fiscal teritorial, atât a sediului social principal, cât și a sediului secundar.

- d) atribuții privind serviciile publice asigurate cetățenilor, de interes local:
- coordonează realizarea serviciilor publice de interes local, prin intermediul aparatului de specialitate sau prin intermediul organismelor prestatoare de servicii publice și de utilitate publică de interes local;
 - ia măsuri pentru prevenirea și, după caz, gestionarea situațiilor de urgență;
 - ia măsuri pentru organizarea executării și executarea în concret a activităților din domeniile prevăzute de lege;
 - ia măsuri pentru asigurarea inventarierii, evidenței statistice, inspecției și controlului furnizării serviciilor publice de interes local prevăzute de lege, precum și a bunurilor din patrimoniul public și privat al unității administrativ-teritoriale;
 - numește, sancționează și dispune suspendarea, modificarea și încetarea raporturilor de serviciu sau, după caz, a raporturilor de muncă, în condițiile legii, pentru personalul din cadrul aparatului de specialitate, precum și pentru conducătorii instituțiilor și serviciilor publice de interes local;
 - asigură elaborarea planurilor urbanistice prevăzute de lege, le supune aprobării consiliului local și acționează pentru respectarea prevederilor acestora;
 - emite avizele, acordurile și autorizațiile date în competența sa prin lege și alte acte normative, ulterior verificării și certificării de către compartimentele de specialitate din punctul de vedere al regularității, legalității și de îndeplinire a cerințelor tehnice;
 - asigură realizarea lucrărilor și ia măsurile necesare conformării cu prevederile angajamentelor asumate în procesul de integrare europeană în domeniul protecției mediului și gospodăririi apelor pentru serviciile furnizate cetățenilor.

e) alte atribuții stabilite prin lege.

c) Organizarea Primăriei Municipiului Dorohoi

În temeiul Ordonanței de Urgență a Guvernului nr. 57/2019 privind Codul administrativ, la propunerea primarului, Consiliul Local aprobă organigrama și statul de funcții ale aparatului de specialitate al primarului.

Organigrama și statul de funcții pot fi consultate pe site-ul www.primariadorohoi.ro.

Art. II.4. Inițiativa și consultarea cetățenească în probleme de interes local

Cetățenii pot propune consiliului local pe a cărei rază teritorială domiciliază, spre dezbatere și adoptare, proiecte de hotărâri. Promovarea unui proiect de hotărâre se poate face de unul sau de mai mulți cetățeni cu drept de vot, dacă acesta este susținut prin semnături de cel puțin 5% din populația cu drept de vot înscrisă în Registrul electoral cu domiciliul sau reședința în unitatea administrativ-



teritorială.

Inițiatorii depun la secretarul general al unității administrativ-teritoriale în forma propusă pentru proiectul de hotărâre. Proiectul se afișează spre informare publică prin grija secretarului general al unității administrativ-teritoriale.

Inițiatorii asigură întocmirea listelor de susținători pe formulare puse la dispoziție de secretarul general al unității administrativ-teritoriale. Listele de susținători cuprind numele, prenumele și domiciliul, seria și numărul actului de identitate și semnăturile susținătorilor.

Listele de susținători pot fi semnate numai de cetățenii cu drept de vot înscrși în Registrul electoral cu domiciliul sau reședința în unitatea administrativ-teritorială, al cărei consiliu local urmează să dezbată proiectul de hotărâre în cauză.

După depunerea documentației și verificarea acesteia de către secretarul general al unității administrativ-teritoriale, proiectul de hotărâre urmează procedurile regulamentare de lucru ale consiliului local.

Cetățenii municipiului pot fi consultați și prin adunări cetățenești organizate pe cartiere sau străzi. Convocarea și organizarea adunărilor cetățenești se fac de către primar, la inițiativa acestuia ori a unei treimi din numărul consilierilor în funcție.

Convocarea adunării cetățenești se face prin aducerea la cunoștință publică a scopului, datei și a locului unde urmează să se desfășoare aceasta. Adunarea cetățenească este valabil constituită prin prezența majorității cetățenilor cu drept de vot și adoptă propuneri cu majoritatea celor prezenți.

Propunerile se consemnează într-un proces-verbal și se înaintează primarului, care le supune dezbaterii consiliului local în prima ședință, în vederea stabilirii modalităților concrete de realizare și de finanțare, dacă este cazul.

Soluția adoptată de consiliul local se aduce la cunoștință publică prin grija secretarului general al unității administrativ-teritoriale.

Art. II. 5. Atribuirea și schimbarea de denumiri

Atribuirea sau schimbarea de denumiri se face în condițiile prevăzute de O.G.R. nr. 63/2002. Consiliul local stabilește, prin hotărâre, atribuirea sau schimbarea de denumiri pentru parcuri, piețe, oboare, cartiere, străzi, stații ale mijloacelor de transport în comun, precum și pentru obiective și instituții de interes local aflate în subordinea lui.

Proiectele de hotărâri ale consiliului local, având ca obiect atribuirea ca denumire a unor nume de personalități ori evenimente istorice, politice, culturale sau de orice altă natură ori schimbarea unor astfel de denumiri vor putea fi adoptate numai după ce au fost analizate și avizate de comisia de atribuire de denumiri județeană. Comisia de atribuire de denumiri este formată din 5 membri, specialiști din domeniile istoriei, etnografiei, geografiei, lingvisticii sau artei, având un președinte și un vicepreședinte.

Solicitarea avizului este obligatorie. Acesta are caracter consultativ și se emite cu votul majorității membrilor comisiei, în termen de cel mult 15 zile de la data solicitării. Hotărârile consiliului local adoptate fără solicitarea avizului de la comisia de atribuire de denumiri sunt nule de drept.

Consiliul local, asigură ținerea evidenței denumirii instituțiilor, stăzilor și obiectivelor publice existente pe raza Municipiului Dorohoi.



Capitolul III. Însemnele Municipiului Dorohoi

Art. III.1. Stema Municipiului Dorohoi

Stema municipiului Dorohoi a fost aprobată prin Hotărârea Consiliului Local nr. 231/27.10.2005 și se compune dintr-o cruce episcopală de argint însoțită de o semilună și un rac de argint, elemente plasate pe fond roșu și separate de benzi alternante albastre și aurii. Aceste însemne sunt încununate de o coroană murală de argint cu cinci turnuri.

Semnificația elementelor este următoarea:

- crucea episcopală și semiluna sunt însemnele marelui boier Mihail de la Dorohoi, membru marcant al sfatului lui Alexandru cel Bun și contemporan cu prima atestare documentară a Dorohoiului (6 octombrie 1407);
- racul de argint face o referire directă la sigiliul vechiului ținut Dorohoi, semnificând Iezerul de la Dorohoi, principala bogăție a târgului și a ținutului în Evul Mediu și Epoca Modernă;
- benzile alternante albastre și aurii reprezintă bastonul vornicului Țării de Sus care își avea reședința la Dorohoi, culori menționate de Dimitrie Cantemir în *Descrierea Moldovei*;
- coroana murală cu cinci turnuri: Municipiul Dorohoi.



Stema Municipiului Dorohoi



Stema Municipiului Dorohoi poate fi folosită pentru:

- antetul Primăriei Municipiului Dorohoi, folosit în corespondența oficială;
- drapelul Municipiului Dorohoi;
- insigne/diplome realizate de municipalitate;
- alte materiale promoționale.

Celelalte instituții din Municipiul Dorohoi, vor putea folosi stema municipiului numai cu aprobarea Primarului Municipiului Dorohoi.

Art. III.2. Insigna Municipiului Dorohoi

Reprezintă stema Municipiului Dorohoi și este oferită:

- primarului, viceprimarilor și consilierilor locali;
- cetățenilor de onoare ai Municipiului Dorohoi;
- membrilor delegațiilor din străinătate.

Art. III.3. Distincții de decorare individuală

Distincțiile de decorare individuală care se conferă de către Consiliul Local al Municipiului Dorohoi cetățenilor români și străini, în semn de recunoaștere a serviciilor aduse în folosul comunității dorohoiene, sunt următoarele:

- Diploma „Cetățean de Onoare al Municipiului Dorohoi”
- Medalia „Cetățean de Onoare al Municipiului Dorohoi”

În conformitate cu prevederile art. 129 alin. (13) din Ordonanța de Urgență a Guvernului nr. 57/2019 privind Codul administrativ, Consiliul Local are posibilitatea de a acorda titlul de Cetățean de Onoare al Municipiului Dorohoi persoanelor cu merite deosebite.

Acordarea titlului de Cetățean de Onoare al Municipiului Dorohoi se poate face pentru persoane fizice române și străine, pe baza unor criterii care se referă la:

a) contribuții deosebite la dezvoltarea Municipiului Dorohoi, pe plan politic, economic, social și cultural, atât pentru cetățenii originari din Dorohoi și împrejurimile sale, cât și pentru cei care au muncit mai mulți ani în Dorohoi și care au contribuit, prin întreaga lor activitate, la creșterea prestigiului în țară și peste hotare a localității noastre;

b) contribuții deosebite în promovarea și realizarea unor relații de colaborare și înfrățire cu alte localități din țară sau străinătate;

c) activitatea unor oameni de știință, artă și cultură, care au participat, cu regularitate, la manifestările cultural-artistice și sportive, care au adus faima acestui municipiu, peste granițele județului, care au donat parte din creațiile lor științifice și artistice, pentru îmbogățirea zestrei culturale a Dorohoiului;

d) contribuția deosebită a unor conducători de unități economice și social-culturale, care au contribuit, personal sau prin mobilizarea întregului colectiv pe care l-au condus, la buna gospodărire și înfrumusețare a Municipiului Dorohoi, la

impunerea și creșterea prestigiului Dorohoiului, în rândul celorlalte localități similare din țară;

e) activitatea ireproșabilă desfășurată de unii intelectuali Municipiului nostru (cadre didactice, medici, juriști, ingineri sau economiști) care și-au închinat, cel puțin 25 de ani de viață, dezvoltării Dorohoiului și care pot constitui un exemplu demn de urmat, atât în activitatea profesională, culturală și familială;

f) acelor consilieri municipali care au deținut cel puțin 5 (cinci) mandate de consilier, consecutiv sau intermitent, sau acelor funcționari, cărora nu li s-a reproșat nici un fel de abateri de la disciplina muncii;

g) titlul de „Cetățean de onoare al Municipiului Dorohoi” se poate acorda și unor persoane din administrațiile publice locale și județene din țară și străinătate, cu care municipiul nostru este înfrățit și care au sprijinit localitatea noastră în rezolvarea unor probleme deosebite.

Titlul de „Cetățean de onoare al Municipiului Dorohoi” se acordă prin hotărâri ale Consiliului Local, conform prevederilor legale.

Beneficiarii titlului de Cetățean de onoare al Municipiului vor primi o diplomă specială, un însemn cu stema Municipiului și o legitimație, prin care se atestă calitatea de „Cetățean de onoare al Municipiului Dorohoi”.

Persoanele cărora li s-a acordat titlul de „Cetățean de onoare al Municipiului Dorohoi” se bucură de o serie de drepturi, printre care:

- invitații oficiale la solemnități, recepții și ceremonii publice, manifestări culturale-artistice și sportive, desfășurate pe raza Municipiului Dorohoi;

- participă la lucrările Consiliului Local al Municipiului Dorohoi, cu drept de exprimare a opiniei lor asupra problemelor puse în discuție, fără a avea însă drept de vot ;

- pot fi cooptați în delegațiile reprezentative ale Municipiului, care se deplasează în țară sau străinătate și participă la convorbirile oficiale.

Titlul de „Cetățean de onoare al Municipiului Dorohoi” se poate pierde sau retrage, în situația în care persoana fizică beneficiară a titlului duce o activitate potrivnică intereselor localității, încalcă ordinea de drept, este suspendat din funcție, în condițiile legii sau este condamnat.

Retragerea titlului de Cetățean de onoare al Municipiului Dorohoi se face prin hotărâre a Consiliului Local al Municipiului Dorohoi, conform prevederilor legale.

Art.III.4. Sigiliul Consiliului Local

Sigiliul Consiliului Local este însemnul autorității administrative autonome, ca autoritate deliberativă. Sigiliul Consiliului Local se aplică și garantează autenticitatea actelor emise de Consiliul Local. El se păstrează la Secretarul



Consiliului Local și la alți funcționari din serviciile publice, în condițiile prevăzute de Regulamentul de organizare și funcționare a serviciilor publice.



Art.III.5. Sigiliul Primarului

Sigiliul Primarului este însemnul autorității administrative autonome, ca autoritate executivă. Aplicarea sigiliului garantează autenticitatea actelor emise de primar. El se păstrează la Primar și la un funcționar public desemnat de acesta, prin dispoziție scrisă.

Capitolul IV. Educație, cultură, sănătate, asistență socială, obiective turistice, lăcașuri de cult.

Art. IV.1 Învățământ

În Municipiul Dorohoi funcționează mai multe unități de învățământ, grupate în:

a) unități de învățământ preșcolar, din care :

- 3 grădinițe cu program normal ;
- 5 grădinițe cu program prelungit, din care una este privată.

b) școli gimnaziale – clasele I-VIII

1. Școala cu clasele I-VIII nr. 1 , Str. Lct. Stroe Buican nr. 2
2. Școala cu clasele I-VIII nr. 2 „ Ștefan Cel Mare”, Str. Ștefan Cel Mare nr. 28
3. Școala cu clasele I-VIII nr. 4 „ D. Romanescu”, str. Horia nr. 21
4. Școala cu clasele I-VIII nr. 5 „Spiru Haret”, Str. Olinescu nr.
5. Școala cu clasele I-VIII nr.7 „Alexandru Ioan Cuza”, B-dul Victoriei nr. 108
6. Școala cu clasele I-VIII nr.8 „Mihail Kogălniceanu”, Aleea Dumbrava nr. 2
7. Școala cu clasele I-VIII „Cornerstone”

c) unități de învățământ liceal

- Colegiul National „Grigore Ghica Vv.”;
- Seminarul Teologic Liceal Ortodox „Sfântul Iosif” ;
- Liceul „Regina Maria”.

d) unități de învățământ postliceal

- Școala postliceală FEG EDUCATION.

e) institutiile ale statului pentru ocrotirea minorilor aflați în dizabilitate, precum și școli speciale pentru copii cu dizabilități, din care:

- două complexe de apartamente, respectiv :
„FLOARE DE COLȚ” și
„CASA MEA”, pentru plasament copii minori ;
- o școală specială pentru copii cu handicap ușor ;
- un centru școlar pentru copii cu handicap mediu.



Unitățile de învățământ consemnate la lit.(e) sunt subordonate Consiliului Județean, respectiv Direcției Generale de Asistență Socială și Protecția Copilului Botoșani.

O listă cu unitățile de învățământ din municipiul Dorohoi este prezentată în anexa nr. 3.

Art .IV.2 Cultură

Instituții de cultură care funcționează în Municipiul Dorohoi :

- Casa Municipală de Cultură “ George Enescu” - str. G. Enescu nr. 57 ;
- Biblioteca Municipală – str. Al. I. Cuza nr. 41 ;
- Muzeul Memorial “ George Enescu ” – str. G. Enescu nr. 81;
- Muzeul de Științe ale Naturii – str. Al. I. Cuza nr. 43;
- Clubul copiilor Dorohoi.

De asemenea, localitatea beneficiază de servicii de tipografie :

- Tipografia LUCEAFĂRUL din str. C.D. Gherea nr. 1;

Art . IV.3 Sănătate

Activitatea sanitară în Municipiul Dorohoi se desfășoară având la bază următoarea infrastructură: un spital municipal cu 10 secții și 6 compartimente, cu un număr de 339 paturi, o stație de salvare care deservește populația din municipiul Dorohoi și zonele învecinate, ambulatoriu de specialitate cu 15 cabinete medicale, 5 laboratoare, 1 dispensar TBC, 2 cabinete școlare, 5 cabinete de grădiniță.

Totodată în municipiul Dorohoi își mai desfășoară activitatea și un număr de 12 cabinete medicale cu 12 medici de familie și 12 asistente, 11 cabinete stomatologice cu 12 medici și 12 asistente medicale, iar în sectorul privat 1 laborator medical cu 3 asistente, 1 laborator de tehnică dentară cu un tehnician stomatolog, 2 cabinete stomatologice cu 2 medici și 2 asistente și un număr de 9 farmacii umane.

Serviciile medicale prestate sunt: consultații de specialitate, spitalizare continuă, spitalizare de zi, analize de laborator, ecografii, endoscopii radiologie.

Art. IV.4 Asistență socială

În Municipiul Dorohoi problemele de asistență socială sunt în sarcina Direcției de Asistență Socială aflată în subordinea Consiliului Local Dorohoi.

Direcția de Asistență Socială Dorohoi este structurată în administrarea și acordarea beneficiilor de asistență socială și furnizarea serviciilor sociale, cu personalitate juridică, înființată în subordinea Consiliului Local al municipiului Dorohoi la data de 01.02.2005, prin H.C.L. nr. 4 /2005, cu scopul de a asigura aplicarea politicilor sociale în domeniul protecției copilului, familiei, persoanelor vârstnice, persoanelor cu dizabilități, precum și altor persoane, grupuri sau comunități aflate în nevoie socială.

Conducerea Direcției de Asistență Socială Dorohoi este asigurată de Directorul instituției – subordonat Consiliului Local al Municipiului Dorohoi și respectiv Primarului Municipiului Dorohoi.

Activitatea Direcției de Asistență Socială Dorohoi se desfășoară, conform Legii nr. 292/2011- Legea asistenței sociale, cu modificările ulterioare, și Certificatul de Acreditare seria AF nr. 005852 în cadrul celor 3 spații care fac parte din patrimoniul instituției:

În corpul din str. Dumitru Furtună nr. 14 funcționează Biroul de acordare a beneficiilor sociale.

Acesta este alcătuit din următoarele compartimente:

- Compartimentul evidența beneficiilor de asistență socială (alocații de susținere a familiei și venit minim garantat);
- Compartiment beneficii pentru creșterea și îngrijirea copilului;
- Compartiment de sprijin al comunității rome;
- Compartiment monitorizare, analiză statistică, indicatorul asistență socială și incluziune socială.

Prin compartimentele acestui birou se stabilesc, pe baza anchetelor sociale locuitorilor municipiului, conform reglementărilor legale, ajutoare sociale, ajutoare sociale de urgență, ajutoare de încălzire, indemnizații de naștere, alocații complementare, alocații monoparentale, etc.

În corpul din str. Ștefan cel Mare nr. 43 sunt furnizate o parte din serviciile sociale și de asemenea este asigurată activitatea administrativă. Astfel, în această locație își desfășoară activitatea:

- a. Directorul instituției
- b. Biroul financiar contabil
- c. Biroul de resurse umane și servicii sociale furnizate prin asistenții personali
- d. Centrul de servicii sociale, care cuprinde:
 - Cantina de ajutor social – Licență de funcționare seria LF nr. 0004444
 - Centrul comunitar integrat – Licență de funcționare seria LF nr. 0004403
 - Centrul de servicii integrate pentru persoane vârstnice

- Centrul de zi pentru copiii și tinerii cu dizabilități – Licență de funcționare seria LF nr. 000328

În corpul din str. Ștefan cel Mare nr. 14 sunt furnizate serviciile din cadrul Centrului de zi pentru copii aflați în situații de risc "Jurjac" – Licență de funcționare seria LF nr. 000327, inclusiv serviciile din cadrul compartimentului juridic și contencios și serviciile din cadrul compartimentului de autoritate și protecția copilului.



Art. IV. 5 Obiective turistice și monumente istorice

În Municipiul Dorohoi se află următoarele obiective turistice :

- Muzeul Memorial „George Enescu” – str. G.Enescu nr.81;
- Muzeul de Științele Naturii – str. A. I. Cuza nr.43 ;
- Bisericuța din lemn din 1779 cu hramul „Adormirea Maicii Domnului”;
- Biserica „Sfântul Nicolae” – str.Ștefan cel Mare.

O listă a monumentelor istorice din Dorohoi este prezentată în *anexa nr. 5*.

Art. IV. 6 Lăcașuri de cult

În Municipiul Dorohoi funcționează următoarele lăcașuri de cult :

- 12 biserici cu rit ortodox
- 1 biserică romano-catolică
- 7 lăcașe ale diverselor culte

O situație a acestor lăcașe este prezentată în *anexa nr. 4* a prezentului Statut.

Capitolul V. Partide politice și asociații

Art. V.1. Partide politice

Partidele politice cu grad de reprezentativitate la nivelul municipiului prin activitatea filialelor locale sunt:

1. Partidul Social Democrat (PSD);
2. Partidul Național Liberal (PNL);
3. Partidul Alianța Liberalilor și Democraților (ALDE);
4. Asociația Partida Rromilor PRO-Europa.

Art. V.2. Asociații

Organizațiile nonguvernamentale din Municipiul Dorohoi care contribuie la ameliorarea problemelor sociale ale localității sunt :

- Asociația CLARA,
- Asociația „Hope for the Children International”,
- Asociația Neemia,
- Asociația Sarepta,
- filiala Dorohoi a fundației „Star of Hope România”,
etc.



Capitolul VI. Patrimoniul Municipiului Dorohoi

Patrimoniul unității administrativ-teritoriale – Municipiul Dorohoi, este reprezentat de bunurile mobile și imobile care aparțin domeniului public al acestuia, domeniului său privat precum și de drepturile și obligațiile sale cu caracter patrimonial.

Art.VI.1 Bunuri mobile și imobile aflate în proprietatea publică și proprietatea privată a Municipiului Dorohoi

Bunurile aflate în proprietatea publică alcătuiesc domeniul public al unității administrativ teritoriale - Municipiul Dorohoi.

Celelalte bunuri aparținând Municipiului Dorohoi sunt proprietatea privată a acestuia, alcătuind domeniul privat al Municipiului Dorohoi.

Conform art 286 alin. (4) din O.U.G. nr. 57/2019 privind Codul administrativ, bunurile din domeniul public al municipiului se regăsesc în Anexa 4 a ordonanței de urgență menționată mai sus, după cum urmează:

1. drumurile comunale, vicinale și străzile;
2. piețele publice, comerciale, târgurile, oboarele și parcurile publice, precum și zonele de agrement;
3. lacurile și plajele care nu sunt declarate de interes public național sau județean;
4. rețelele de alimentare cu apă, canalizare, termoficare, stațiile de tratare și epurare a apelor uzate, cu instalațiile, construcțiile și terenurile aferente;
5. terenurile și clădirile în care își desfășoară activitatea consiliul local și primăria, precum și instituțiile publice de interes local, cum sunt: teatrele, bibliotecile, muzeele, spitalele, policlinicile și altele asemenea;
6. locuințele sociale;
7. statuile și monumentele, dacă nu au fost declarate de interes public național;
8. bogățiile de interes public ale subsolului, dacă prin natura lor sau prin



declarația legii nu sunt de interes public național;

9. terenurile cu destinație forestieră, dacă nu fac parte din domeniul public al statului și dacă nu sunt proprietatea persoanelor fizice ori a persoanelor cu drept privat;

10. cimitirele orășenești și comunale;

11. porturile de agrement - terenurile pe care sunt situate acestea, cu drumurile de acces aferente, diguri, cheiuri, pereuri și alte construcții hidrotehnice destinate pentru acostarea navelor de agrement, de croazieră, de pasageri sau a altor nave care efectuează un serviciu public de transport pasageri, inclusiv faleza aferentă - care nu sunt declarate de interes public național sau județean;

12. ansamblurile și siturile istorice și arheologice care nu sunt declarate de interes public național sau județean;

13. porturile fluviale civile - terenurile pe care sunt situate acestea, diguri, cheiuri, pereuri și alte construcții hidrotehnice pentru acostarea navelor și pentru alte activități din navigația civilă, bazine, acvatorii și șenale de acces, drumuri tehnologice în porturi, monumente istorice aflate în porturi, cheiuri și pereuri situate pe malul căilor navigabile, în afara incintelor portuare destinate activităților de navigație care nu sunt declarate de interes public național sau județean;

14. digurile de apărare împotriva inundațiilor care nu sunt declarate de interes public național sau județean. Actualizarea inventarului domeniului public al unităților administrativ-teritoriale se actualizează în termen de 90 de zile de la data intrării în vigoare a Codului administrativ, conform art. 607 alin. (3).

Conform art. 607 alin. (5), în termen de 60 de zile de la data intrării în vigoare a O.U.G. Nr. 57/2019, se aprobă normele tehnice pentru întocmirea inventarului bunurilor care alcătuiesc domeniul public și privat al comunelor, al orașelor, al municipiilor și al județelor.

Domeniul privat al Municipiului Dorohoi este alcătuit din bunuri mobile și imobile, altele decât cele din domeniul public, intrate în proprietate prin modalități prevăzute de lege. Bunurile ce fac parte din domeniul privat sunt supuse dispozițiilor de drept comun, dacă prin lege nu se prevede altfel.

Art. VI.2 Drepturi și obligații cu caracter patrimonial

Consiliul local are obligația de a administra domeniul public și domeniul privat de interes local. Bunurile din componența domeniului public pot fi utilizate de către toți membrii societății, în temeiul legii, în mod direct sau indirect – prin intermediul unor instituții publice ce le au în administrare.

Toate bunurile aparținând unității administrativ-teritoriale – Municipiul Dorohoi sunt supuse inventarierii anuale, raportul asupra situației gestionării bunurilor fiind prezentat anual Consiliului Local de către Primar.

Art. VI.3 Criterii pe baza cărora bunurile aflate în proprietatea publică

sau privată a Municipiului Dorohoi, pot fi date în administrarea regiilor autonome, institutiilor publice sau pot fi concesionate sau închiriate



Bunurile din domeniul public pot fi date în **administrarea** regiilor autonome sau a unor instituții publice de interes local, prin hotărâre a Consiliului local.

Titularul dreptului de administrare poate să posedă, să folosească bunul și să dispună de acesta în condițiile actului prin care i-a fost dat bunul în administrare.

Dreptul de administrare va putea fi revocat dacă titularul său nu-și exercită drepturile și nu își execută obligațiile născute din actul de transmitere.

Închirierea bunurilor proprietate publică a unității administrativ teritoriale – Municipiul Dorohoi, se aprobă prin hotărâre a Consiliului local, iar contractul de închiriere cuprinde clauze de natură să asigure exploatarea bunului închiriat, potrivit destinației acestuia. Contractul de închiriere se poate încheia, după caz, cu orice persoană fizică sau juridică, română sau străină, de către titularul dreptului de proprietate sau de administrare.

Concesionarea sau **închirierea** bunurilor proprietate publică se face prin licitație publică, în condițiile legii (O.U.G. nr. 57/2019 privind Codul administrativ). Sumele încasate din închirierea sau din concesionarea bunurilor proprietate publică se fac venit la bugetul local.

Vânzarea bunurilor proprietate privată se face prin licitație publică conform O.U.G. nr. 57/2019 privind Codul Administrativ.

O situație a inventarului domeniului public și privat al municipiului Dorohoi este prezentată în **anexa nr. 2** la prezentul Statut, inventar care este aprobat prin HGR nr. 971/2002.

Art. VI. 4 Drumuri publice din Municipiul Dorohoi :

a) Drumuri naționale

- D.N. 29A Suceava – Darabani km 37+770 - 42+250: Lungime reală 4,73 km
 - D.N. 29B Botoșani – Dorohoi km 31 + 500 - 33+292 : Lungime reală 3,084 km
- TOTAL: 7,814 km

b) Drumuri județene

- DJ 291 C Dorohoi – Pomârla km 0+000 - 2+575: Lungime reală - 2,575 km
 - DJ 291 D Dorohoi – Ibănești km 0+000 - 4+286: Lungime reală - 4,286 km
 - DJ 292 Dorohoi – Broscăuți km 0+000 - 1+460: Lungime reală - 1,460 km
- TOTAL: 8,321 km

c) Retea stradală

Lungimea totală a rețelei stradale a Municipiului Dorohoi este de 17 km. Clasificarea și gradul de viabilitate a străzilor din municipiul Dorohoi în funcție de gradul de viabilitate este prezentată în *anexa nr.6*.



d) Poduri

- 4 poduri cu deschidere de peste 10 m
- 19 poduri cu deschidere sub 10 m.

Capitolul VII. Activități economice

Art. VII.1. Agricultură

Agricultura constituie ramura de bază a economiei locale. Suprafața teritoriului administrativ este de 6039 ha, compusă din 5060 ha terenuri agricole și 979 ha terenuri neagricole.

Suprafața ocupată de terenuri agricole este compusă din :

- terenuri arabile : 4289 ha
- pășuni : 525 ha
- fânețe : 208 ha
- vii : 15 ha
- livezi : 23 ha.

TOTAL : 5060 ha.

Suprafața ocupată cu terenuri neagricole este compusă din :

- păduri și alte terenuri forestiere : 78 ha
- terenuri cu ape și stuf : 215 ha
- căi de comunicație și căi ferate : 151 ha
- terenuri ocupate de curți și construcții : 459 ha
- terenuri degradate și neproductive : 76 ha.

TOTAL : 979 ha.

Din suprafața arabilă de 4289 ha, în proprietatea Municipiului Dorohoi se află 526 ha, diferența aflându-se în proprietate privată.

Pe raza Municipiului Dorohoi își desfășoară activitatea mai multe societăți comerciale cu profil agricol, exploatații agricole pe persoană fizică, dar există și suprafețe de teren exploatate în sistem familial.

Art. VII.2. Industrie, comerț, bănci

În evidența Administrației Financiare a Municipiului Dorohoi sunt înregistrate un număr de 1186 societăți economice active care își desfășoară

activitatea în următoarele domenii de activitate : confecții, industrie alimentară, sticlă și porțelan, extracția nisipului, prelucrarea lemnului, încălțăminte și prestări servicii, comerț.

Din totalul de 1186 societăți, 3 sunt societăți cu capital integral de stat, sunt societăți cu capital mixt, 11 sunt unități cooperatiste, iar 1167 sunt societăți cu capital integral privat.

Din totalul de 1186 societăți, 785 au proprietăți, restul societăților, de mărime mică și mijlocie, figurând ca sediu la adresa de domiciliu a administratorului.

Sectorul finanțe-bănci este reprezentat de numeroase filiale și agenții ale principalelor instituții bancare din România.

Art.VII.3. Serviciile publice

Serviciile publice la nivelul municipiului Dorohoi se constituie din:

- Servicii de apă și canal prestate de către S.C. Nova Apaserv S.A. Botoșani;
- Servicii de salubritate și gestionarea deșeurilor prestate de către S.C. Servicii Publice Locale S.R.L.;
- Servicii de furnizare a energiei electrice prestate de către E.ON Moldova S.A.
- Servicii de furnizare a gazelor naturale prestate de către E.ON Moldova S.A
- Servicii de telecomunicație fixă furnizate de TELEKOM S.A., UPC, RCS-RDS
- Servicii de telecomunicație mobilă furnizate de către companii specializate în domeniu.

Capitolul VIII Mass-media

Art. VIII.1. Publicații dorohoiene

Începuturile presei dorohoiene datează din anul 1875 când apare prima foaie tipărită, oficială, a județului Dorohoi, „Informatorul”, cuprinzând ordinele ministeriale, adresele organelor administrative, anunțuri și publicații. Aceasta este urmată de „Foișorul din Dorohoi”, publicație cu caracter politic, și de „Curierul Dorohoiului” editată de Gh.Gh.Burghele.

La sfârșitul sec.XIX și începutul sec.XX, ca urmare a progresului economic și intensificării activității politice și social-culturale, apar mai multe ziare: „Dorohoiul”, „Steaua”, „Lumina”, „Poporul”, etc, care prezintă aspecte legate de agricultură, comerț, industrie, arte, meserii, popularizând și activitatea cercurilor literare, inclusiv a celui creat de Spiru C. Haret.

Evenimentele primei jumătăți de secol XX din Dorohoi au fost consemnate în „Vremuri noi”, „Gazeta Dorohoiului”, acest din urmă ziar având o lungă existență: 1919-1937. Printre personalitățile care au colaborat la apariția „Gazetei Dorohoiului” s-au numărat: D.Furtună, Sașa Pană, David Binder, C.Ciociul, iar în



paginile ziarului s-au regăsit deseori reflectate activitățile lui I.I.P. Podet deputat în Parlament, vicepreședinte al Camerei Deputaților și Consiliului Județean Dorohoi.

Trebuie menționată și apariția revistei „Primăvara” – „revistă pentru culegeri și răspândiri de gânduri bune” sub conducerea lui Calinic Istrati, beneficiind de colaborarea unor nume sonore: D.Furtună, pr.Adrian C.Constantinescu, I.E.Toronțiu, Elena Dimitriu.

Între 1924 și 1944 au apărut Monitorul Oficial al Județului Dorohoi și Buletinul Oficial al Județului Dorohoi, publicații de informare operativă a funcționarilor și cetățenilor dorohoieni.

Anul 1949 marchează apariția ziarului local „Lupta noastră”, pentru ca după 1989 să fie editate, pentru scurte perioade de timp, următoarele publicații: „Altruștii Dorohoiului”, „Cuvânt dorohoiian”.

„Momentul municipiului Dorohoi” este o publicație săptămânală, gratuită, editată de SC Mediapress SRL Botoșani.

Dorohoiul este în atenția presei județene și regionale, fiind un subiect permanent pentru „Monitorul de Botoșani”, „Evenimentul de Botoșani”, „Jurnalul de Botoșani”. Ca presă locală enumerăm „Realitatea Dorohoiiană” și publicația online „Dorohoi news”

Art. VIII.2. Radio

Radio Fix Botoșani (99.8 Mhz) se poate asculta în Dorohoi prin Cristal FM, pe frecvența FM 93,9 Mhz.

Art. VIII.3. Rețele distribuție programe TV


- UPC Romania;
- Telekom;
- RCS-RDS.

Art. VIII.3. Internet

Pagina oficială a Primăriei Municipiului Dorohoi poate fi accesată la adresa : www.primariadorohoi.ro , oferind vizitatorilor informații referitoare la serviciile primăriei, hotărârile Consiliului Local Dorohoi, acte necesare întocmirii de documentații, anunțuri diverse.

Site-ul oferă, de asemenea, posibilitatea contactării autorităților administrației publice de către cetățeni, putând fi trimise mesaje la primariadorohoi@primariadorohoi.ro .

Capitolul IX Relații internaționale



Art.IX.1. Relații de înfrățire ale Municipiului Dorohoi

Relațiile de înfrățire se realizează în conformitate cu prevederile art. 89 alin. (14) și art. 129 alin. (9) lit. b) din O.U.G. nr. 57/2019 Privind Codul administrativ, în baza unei hotărâri a consiliului local și a unui protocol semnat de primarii celor două orașe.

Înfrățirile oferă un cadru privilegiat pentru stabilirea relațiilor cu unul sau mai multe orașe din alte țări, prezentând avantajul consolidării legăturilor de colaborare în diferit domenii.

Etapele necesare unui protocol de înfrățire sunt următoarele:

1. corespondența între autoritățile celor două municipalități, schimb de informații referitoare la așezarea geografică, economie, industrie, populație, posibilități de cooperare;

2. obținerea avizului de oportunitate din partea Ministerului Afacerilor Externe și a Ministerului Internelor și Reformei Administrative asupra Proiectului-cadru de parteneriat;

3. aprobarea în consiliile locale ale celor două municipalități a proiectului de hotărâre referitor la înfrățirea orașelor.

4. semnarea oficială a certificatului de înfrățire în cadrul unei ședințe solemne;

5. derularea parteneriatului prin sprijinirea la nivel local a colaborării în domeniul economic, industrial, cultural, artistic, turistic, comercial, investiții, participarea reciprocă la zilele orașelor înfrățite, schimburi de experiență și derularea proiectelor comune.

Municipiul Dorohoi a demarat derularea activităților de parteneriat cu orașele Cholet (Franța), Drochia (Republica Moldova), Herța (Ucraina) încă din 1990, oficializând relațiile de înfrățire prin H.C.L. nr. 110/31.10.2002 privind aprobarea înfrățirii cu orașele anterior menționate.

În anul 2007 înfrățirea între municipiul Dorohoi și regiunea Matte Yehuda din Israel conform H.C.L. nr. 3/25.01.2007.

De asemenea în anul 2008 a pus bazele unui parteneriat cu orașul Vaiano din Provincia Prato, Regiunea Toscana, Italia.

În data de 11.03.2015 a avut loc semnarea Acordului de cooperare și înfrățire între municipiul Dorohoi, jud. Botoșani din România și orașul Ungheni, raionul Ungheni din Republica Moldova, aprobată prin H.C.L. nr. 54/26.02.2015

Capitolul X Evenimente culturale



Tradițiile și obiceiurile locale din Dorohoi provoacă imaginația, sufletul și transformă întreaga experiență culturală în amintiri de neuitat, de povești captivante.

În Municipiul Dorohoi se organizează anual evenimente și manifestări culturale cu o bogată tradiție, reprezentative pentru societate.

Astfel, doritorii pot asista la festivaluri de artă și muzică diversă, pentru toate vârstele și pentru toate gusturile: de la muzică ușoară la muzică populară și clasică, de la poezie la pictură și festivaluri de datini și obiceiuri specifice sărbătorilor de iarnă.

ACTIVITĂȚI ȘI EVENIMENTE CULTURALE:

1. Ziua Unirii Principatelor Române
2. Festivalul de muzică ușoară românească „Mărțișorul Dorohoian”
3. Festivalul Nord-Est Folk
4. Ziua Internațională a Copilului
5. Festival - Concurs Internațional de muzică populară „Mugurelul”
6. Festivalul Tradițiilor Meșteșugărești
7. Teatru în aer liber
8. Zilele Municipiului Dorohoi
9. Festivalul de datini și obiceiuri

Capitolul XI. Dispoziții finale

Prezentul statut se completează cu hotărârile Consiliului Local Dorohoi și cu alte reglementări legale în vigoare.

Anexa nr. 2 la HCL nr. 7 / 30.01 / 2020




**INVENTARUL
BUNURILOR CARE APARTIN DOMENIULUI PUBLIC
AL MUNICIPIULUI DORHOI
APROBAT PRIN HGR NR. 971/2002**


Codul de clasificare	Denumirea bunului	Elemente de identificare	Anul dobân- dirii sau dării în folosință	Valoarea de inventar la data de 31.12.2014 RON
0.1.0.	Spatii verzi	Supraf. – 24,68 ha Adresa – in jurul blocurilor	1939	19.425.628,00
0.1.1.	Teren aferent (Grăd.nr.10)	Supraf. = 2.230 m.p.; str. Liliacului Vecini: autoservice, Scirus, clad. Grad.		208.539,23
0.1.1.	Teren aferent (Grăd.nr.6)	Supraf. = 4160 m.p.; Vecini: str. A.I.Cuza, locuinte prop.		461.779,61
0.1.1.	Teren aferent (Grăd.nr.8)	Supraf. : 2624 m.p.; Vecini: bl., garaje, Al.Berzei		245.384,28
0.1.1.	Teren aferent (Grăd.nr.9)	Supraf. = 1760 m.p.; Vecini: str. St.cel Mare, clad. gradinitei ,str. Rindunica, bl.D18		217.225,08
0.1.1.	Teren aferent (Șc.L.Enescu)	- supraf. = 1064 m.p.- curte + cladire; vecinatati: drum Judctcan, pasune comunala loc. Particulare	1968	77.113,74
0.1.1.	Teren aferent (Șc.nr.4)	supraf. = 5983 m.p.; curte + cladiri	1962	433.619,52
0.1.1.	Teren aferent (Șc.nr.8)	Aleea Dumbrava nr. 2 S totală = 5.918 mp	1989	553.423,85
0.1.1.	Teren (Șc. nr.5) local II+C1049	Str. A.I.Cuza, 43- supraf. 346 m.p.	1974	38.407,63
0.1.1.	Teren aferent - spital	Supraf. = 33.898 mp destinat curti si construcții		376.837,76
0.1.1.	Teren aferent (Grăd.nr.4)	Supraf. = 2239 m.p.; Vecini: locuinte prop.		209.380,87
0.1.1.	Teren aferent (Grăd.nr.7)	Supraf.= 1830 mp, vecini: Spitalul Municipal, bl. locatari, cladirea gradinitei.		203.138,62
0.1.1.	Teren aferent (Șc.nr.1)	Supraf. = 4500 m.p.; Vecini: str. G.Enescu; Lt. Andrei, locuinte	1962	499.521,21
0.1.1.	Teren aferent (Șc.nr.2)	suprafata = 5952 mp curte + cladiri	1973	660.700,05
0.1.1.	Teren aferent (Șc.S.Nou)	Supraf. = 3120 m.p.Curte + cladire	1971	226.122,99
0.1.1.	Teren aferent Bazar S=1195 mp	Str. Ștefan Airinci f.n.	1992	136.341,46
0.1.1.	Teren aferent Cantină ajutor social	Str. Dumitru Furtună nr. 18, S = 284 mp	2006	33.381,00
0.1.1.	Teren aferent Centru asistență socială	Str. Ștefan cel Mare nr. , S= 1986 mp	2006	233.431,92
0.1.1.	Teren aferent cladirii Biblioteca Dorohoi	Adresa: A.I.Cuza, 41 Suprafata: 1.422 m.pVecinatati: str. 1 Dec, str. A.I.Cuza, Sc.gcn.5, bloc	1978	157.848,70

0.1.1.	Teren aferent cladirii Casei de Cultura	Adresa: str.G.Enescu nr. 57 Suprafata: 2.250 m.p Vecinatati: str. G. Enescu, Bar ,, Bolta Rece ", casa particulara, gradinii partie.		
0.1.1.	Teren aferent cladirii primariei Dorohoi supr. 1115 mp	Adresa: str.Gr.Ghicanr. 34Suprafata: 1.115 m.p Vecinatati: Anexa liceu, str. Gr.Ghica, parcuri		
0.1.1.	Teren aferent clădire Stare Civilă	Str. Gr. Ghica nr. 32, S = 416 mp	2006	50.260,24
0.1.1.	Teren aferent Colegiu Naț. Gr. Ghica local 2Supr.= 8805 mp	Str. C.D.Gherea nr. 13	1925	1.004.591,24
0.1.1.	Teren aferent Colegiu Național Grigore Ghica Supr.= 5854 mp	Str. Gr. Ghica nr. 41	1879	667.902,00
0.1.1.	Teren aferent Creșa II	Aleea Berzei nr. 1B, S = 1.188 mp	2006	111.096,24
0.1.1.	Teren aferent Grup Școlar "Regina Maria"	Bd. Victoriei nr. 112, S = 10.154,18 mp	2006	1.193.513,01
0.1.1.	Teren aferent imobil bd.Victoriei nr.120	Suprafața = 53.267 mp	1864	3.762.837,76
0.1.1.	Teren aferent imobil str. 1 Dec. nr.24	Suprafața = 65.149 mp	1914	47.427,50
0.1.1.	Teren aferent magazii materiale	Spital (fost Dermato) bd. Victoriei nr. 64, actual Cercetaș Știubianu, S = 2.600 mp	2006	305.600,71
0.1.1.	Teren aferent Obor	adresa str. Oborul Nou în suprafața teren aferenta obor este de 11.120 mp	1958	805.925,53
0.1.1.	Teren aferent parc Banca S=2180 mp	Str. Gr. Ghica f.n.	1907	247.924,68
0.1.1.	Teren aferent parc barieră S=588 mp	Str. C.D.Gherea f.n.	1939	65.270,77
0.1.1.	Teren aferent parc Brazi S=34.500 mp	Str. 1 Decembrie f.n.	1906	3.774.160,24
0.1.1.	Teren aferent parc centru S=850 mp	Str. D.Furtună f.n.	1976	96.979,28
0.1.1.	Teren aferent parc Cholet S=11.631 mp	B-dul Victorici f.n.	1987	1.192.634,64
0.1.1.	Teren aferent parc Grădina Publică S=11731 mp	Str. 1 Decembrie f.n.	1973	1.302.196,29
0.1.1.	Teren aferent parc Muzeu Științele Naturii S=1.122 mp	Str. A.I.Cuza f.n.	1939	124.547,29
0.1.1.	Teren aferent parc podul Trestienei S=529 mp	Str. C.D.Gherea f.n.	1939	58.721,49
0.1.1.	Teren aferent parc Poștei S=3480 mp	Str. Poștei f.n.	1939	397.044,58
0.1.1.	Teren aferent parc Primărie dreapta S=3173 mp	Str. Gr. Ghica f.n.	1907	362.017,95
0.1.1.	Teren aferent parc Primărie stânga S=2102 mp	Str. Gr. Ghica f.n.	1907	239.624,05
0.1.1.	Teren aferent Piață Plevna S=400 mp	Aleea Criva f.n.	1992	44.401,89
0.1.1.	Teren aferent pietii centrale	vecinatati Bazar str D Furtuna, St Airinci, bl B1 B2 in suprafața de 8428 mp	1939	681.825,20




0.1.1.	Teren aferent plantație iesire BT S=50.070 mp	DN 29 B		
0.1.1.	Teren aferent plantație iesire SV S=20.250 mp	DN 29 A		
0.1.1.	Teren aferent Seminarului Teologic Supr.= 2193 mp	Str. Poștei		
0.1.1.	Teren aferent Șc.nr.5 Spiru Haret supr.= 7041 mp	Str. Lt.Olinescu nr. 2	1970	554.197,11
0.1.1.	Teren aferent Șc.nr.7 Al.I.Cuza supr.= 5866 mp	B-dul Victoriei nr. 108	1970	651.153,65
0.1.1.	Teren curți construcții 500 mp	Str. C.D.Gherea F.N. Pc. 2237 , învecinat S-V cu clădirea Administrației Financiare Dorohoi, la E cu str.C.D.Gherca, la N cu teren aparținând domeniului privat al municipiului Dorohoi.	2006	49.465,00
0.1.1.	Teren în suprafața de 675 mp	Adresa: Al.Pinului f.n. Pc.2756	1994	66.777,75
0.1.1.	Terenul aferent Casei de apă Dealu Mare este în suprafața de 7738,5m.p.	Se afla în Dealu Mare și se învecinează cu DN 29 B la N și S –V cu sat vacanța	1965	203.058,24
0.1.1.	Terenul aferent stației de epurare este în suprafața de 26.229,5 m.p.	Se afla în municipiul Dorohoi – str. Herta și se învecinează la: N – teren prop. stat S – paraul Jijia E – sera primarie V – teren prop. stat	1972	688.262,08
1.1.17.	punct colectare deseuri	Asociația nr. 3 str. Spiru Haret în spate S.C. ASTRAL	1999	27.013,35
1.1.17.	punct colectare deseuri	Asociația nr. 2 Aleea Berzei lângă Grădinița 8	1999	2.835,00
1.1.17.	punct colectare deseuri	Asociația nr. 8 Aleea Marului în spatele spitalului	1999	8.603,70
1.1.17.	punct colectare deseuri	Asociația nr. 13 lângă Pompieri	1992	4.200,00
1.1.17.	punct colectare deseuri	Cartier Gh Doja	1999	29.491,00
1.1.17.	Puncte de colectare deseuri	Asociația de locatari nr. 16 Al.Avantului	1999	19.853,05
1.1.17.	Puncte de colectare deseuri	Asociația de locatari nr. 5 Al. Amurgului	1999	17.720,85
1.1.17.	Puncte de colectare deseuri	Asociația de Locatari nr. 9 Al. Dumbrava	1992	12.250,00
1.1.17.	Puncte de colectare deseuri	Asociația de locatari nr. 16C.Stiubeanu	1992	4.200,00
1.1.17.	Puncte de colectare deseuri	Asociația de locatari nr. 8 Al.Narciselor	1999	9.902,90
1.1.17.	Rampa de depozitare gunoi	Dealu Polonic	1995	0,00
1.10.	Utilități sala de sport	Colegiul Național "Grigore Ghica", local II, branșamente: electric, apă, canalizare menajeră, gaze	2006	218.100,54
1.10.	Utilități sala de sport	Școala nr. 8, Aleea Dumbrava nr. 2	2006	212.006,49
1.2.1.	Adăpost ptr. porci Spitalul Dorohoi	Spital Dorohoi caramida lemn suprafața = 120 mp	1964	21.308,98
1.2.10.	Pavilion K sera bd.Victoriei nr.120	Sc = 137 mp, Sd.= 137 mp, nr.nivel=P, nr. încăperi=2	1978	17.275,84
1.2.7.	Pavilion M cocină bd.Victoriei nr.120	Sc = 115 mp, Sd.= 115 mp, nr.nivel=P, nr. încăperi=9	1960	11,00
1.2.8.	lazu Ladarita	Supraf. – 38000 m.p.	1939	1.881,00
1.2.8.	Lac Polonic	Supraf. – 25000 m.p.	1939	1.237,50
1.3.17.2	podet	str. Jijiei la intrarea din str. Salciilor conf din tuburi de beton fara parapeti la	1968	54.296,55





		marginie		
1.3.17.2	podet	str. Luceafărului de la intersecția cu Vulturului 100m la est conf din tuburi beton fara parapet la marginie	1968	
1.3.17.2	podet	str. Nicolae Balcescu la fosta Coop Constructorul conf din tuburi beton fara parapet la marginie	1968	133,27
1.3.17.2	podet	str. Oborul Nou la poarta nr. 2 a Oborului constr tuburi beton fara parapeti la marginie	1998	133,27
1.3.17.2	podet	str. Poetului la S.C. ELECTRICA construit din tuburi beton fara parapeti la marginie	1976	148,08
1.3.17.2	podet	str. Vasile Telega in dreptul casei Turcanu construit din tuburi beton fara parapeti la marginie	1997	133,27
1.3.17.2	podet	str. Aprodul Purice la intersecția cu str. M Sadoveanu construit din tuburi beton fara parapeti la marginie	1917	133,27
1.3.17.2	podet	str. Alex Vlahuta la 50m de str. Horia construit din tuburi beton fara parapeti din lemn	1919	148,08
1.3.17.2	podet	str. Sf Ioan Romanul in intersecția cu str. M Eminescu construit din tuburi beton cu parapeti beton pe marginie	1920	913,17
1.3.17.2	podet	str. Sf Ioan Romanul in intersecția cu str Horia construit din tuburi beton cu parapeti la marginie	1920	913,17
1.3.17.2	podet	str. Sf Ioan Romanul construit din tuburi beton cu parapeti la marginie	1920	913,17
1.3.17.2	podet	Dealul Mare in dreptul familiei Danila construit din tuburi beton cu parapeti pe marginie	1910	839,13
1.3.17.2	podet	Dealul Mare in dreptul familiei Soltuz construit din tuburi beton fara parapeti	1910	133,27
1.3.17.2	podet	str. Horia langa Scoala nr. 4 constr tuburi de beton cu timpane pe marginie	1920	394,88
1.3.17.2	podet	str. Lt Popescu in spatele bl. A5 a9 construit din tuburi beton cu timpane pe marginie	1968	394,88
1.3.17.2	podet	Dealul Mare in dreptul familiei Scripcaru construit tuburi beton fara parapeti la marginie	1910	345,52
1.3.17.2.	pod	Bd Victoriei peste paraul Jijioara L=30m; l= 12 m din beton, parapeti metalici, trotuare de o parte si alta in latime de 2m	1984	38.500,00
1.3.17.2.	pod	Str Salciilor peste raul Jijia L=20m ; l=10m parapeti metalici	1910	38.500,00
1.3.17.2.	pod	str. C D Gherea peste raul Jijia L=41m ; l=10 m parapeti metalici	1920	42.700,00
1.3.17.2.	pod	str. G Enescu peste paraul Buhai L=30m ; L=10m parapeti beton	1968	42.000,00




1.3.17.2.	podet	la cantonul OGA conf din tuburi beton, fara pinteni la margini	1968	
1.3.17.2.	podet	str, O Cotescu la intrarea in depozite conf din tuburi beton fara pinteni la margine	1916	105,00
1.3.17.2.	podet	str. Oborul Nou aproape de casa Prisacaru construit din tuburi beton fara parapeti la margine	1998	94,50
1.3.20	racord TC Plevna 209 apartamente	1 buc	1984	3.029,43
1.3.20	racord TC Plevna 4x43 gars	1 buc	1984	2,912,91
1.3.20.	Racord T.C Plevna (488 ap.)	str. Aleea Primaverii	1984	11.037,98
1.3.20.	Racord T.C Doja (800 apt.)	str.Aleea Cristalului	1984	5.774,64
1.3.20.	Racord T.C zona Centru (321 apt.)	- str.D.Furtuna	1987	13.104,93
1.3.7.	Parcare	Supraf. – 800 m.p. Adresa – B-dul Victoriei (garsoniera)	1997	56.411,65
1.3.7.	Parcare	Supraf. – 48 m.p. Adresa – B-dul Victoriei (Paty Chips)	1998	417,10
1.3.7.	Parcare	Supraf. – 120 m.p. Adresa – b-dul Victoriei (Stomatologie)	1988	8461,87
1.3.7.	Parcare	Supraf. – 266 m.p. Adresa – B-dul Victoriei (Plantatie)	1995	18.756,99
1.3.7.	Parcare	Supraf. – 68 m.p. Adresa – B-dul Victoriei	1997	592,33
1.3.7.	Parcare	Supraf. – 888 m.p. Adresa – B-dul Victoriei (Spital)	1987	62.053,06
1.3.7.	Parcare	Supraf. – 276 m.p. Adresa–D-tru Pompei (Bl. Turn)	1976	19.497,40
1.3.7.	Parcare	Supraf. – 435 m.p. Adresa – D.Pompeiu	1996	35.285,71
1.3.7.	Parcare	Supraf. – 385 m.p. Adresa – str.Sasa Pana	1995	3.345,65
1.3.7.	Parcare	Supraf. – 280 m.p. Adresa – str. St. cel Mare (HOTEL)	1987	44.375,09
1.3.7.	Parcare	Supraf. – 585 m.p. Adresa – str.Drochia Indor	1988	41.265,38
1.3.7.	Parcare	Supraf. – 270 m.p. Adresa – str.Drochia (STIPO)	1974	19.053,15
1.3.7.	Parcare	Supraf. – 833 m.p. (Cantina – STIPO) Drochia	1985	58.527,24
1.3.7.	Parcare	Supraf. – 650 m.p. Adresa – str.Drochia (Debely)	1998	5.648,84
1.3.7.	Parcare	Supraf. – 96 m.p. Adresa –str.G.Enescu (Izvorul Rece)	1974	6.769,30
1.3.7.	Parcare	Supraf. – 384 m.p. Adresa: str. Garii (Gara)	1977	27.077,69
1.3.7.	Parcare	Supraf. – 87 m.p. Adresa – str.A.Criva (Bl. Nadia)	1977	6.134,52
1.3.7.	Parcare	Supraf. – 560 m.p. Adresa: 1 Decembrie (Biblioteca)	1984	39.488,40
1.3.7.	Parcare	Supraf. – 180 m.p. Adresa: str. Cristalului	1992	12.692,56
1.3.7.	Parcare	Supraf. – 230 m.p. Adresa: str. Spiru Haret (Intrare Sv.)	1982	16.218,38



1.3.7.	Parcare	Supraf. – 62 m.p. Adresa: str. D. Rosie (Transport mixt)		
1.3.7.	Parcare	Supraf. – 104 m.p. Adresa: str. A.Caisului	1987	2.533,49
1.3.7.	Parcare	Supraf. – 40 m.p. Adresa: Al. Marului	1983	2.815,52
1.3.7.	Parcare	Supraf. – 64 m.p. Adresa: A.Marului	1983	4.513,03
1.3.7.	Parcare	Supraf. – 228 m.p. Adresa: Al.Pacii	1982	16.077,21
1.3.7.	Parcare	Supraf. – 100 m.p. Adresa: Al. Pacii	1984	7.333,49
1.3.7.	Parcare	Supraf. – 160 m.p. Adresa: Al.Visinului	1998	11.282,33
1.3.7.	Parcare	Supraf. – 85 m.p. Adresa: Al. D-va Rosie (Pompieri)	1995	738,43
1.3.7.	Parcare	Supraf. – 300 m.p. Adresa: - A.Duzilor (I.C.I.L.)	1988	21.154,43
1.3.7.	Parcare	Supraf. – 196 m.p. Adresa: - Cl. Plevnei	1983	1.702,44
1.3.7.	Parcare	Supraf. – 128 m.p. Adresa: - Cl. Plevnei	1984	1.112,09
1.3.7.	Parcare	Supraf. – 810 m.p. Adresa: - Al. Duzilor	1980	57.016,31
1.3.7.	Parcare	Supraf. – 160 m.p. Adresa: Al.Iasomieii	1988	11.282,33
1.3.7.	Parcare	Supraf. – 120 m.p. Adresa: Al. Iasomieii	1991	1.042,49
1.3.7.	Parcare	Supraf. – 126 m.p. Adresa: A.Ghiocelului	1995	8.884,89
1.3.7.	Parcare	Supraf. - 148 m.p. Adresa: Al.Dumbrava (Sc. nr. 8)	1993	10.436,29
1.3.7.	Parcare	Supraf. - 296 m.p. Adresa: A.Caisului	1980	20.872,58
1.3.7.	Parcare	Supraf. – 100 m.p. Adresa – A.Visinului (Sc. gen.nr.8 și ICIL)	1988	878,62
1.3.7.	Parcare	S=519 mp; asfaltata adresa str. Grigore Ghica in zona mag Pizza	2002	3.600,00
1.3.7.	Parcare	S=200 mp picturita Aleca Ghiocelului zona blocurilor Al A4	1998	3.850,00
1.3.7.1.	Aleea Perlei	Incepe din str. Olinescu si se finalizeaza la pct. termic ce deserveste asociatia de locatari nr. 1. Carosabilul este pavaj. Lung. = 50 m.l.	1976	2.606,23
1.3.7.1.	Aleea Puntii	Leaga str. Traian de str.Liliacului. Carosabilul impietruit fara trotuare si utilitati.numai gaze, electricitate de apa. Lung. = 50 m.l.	1976	2.606,23
1.3.7.1.	Aleca Scurta	Incepe din str. Sf.I.Romanul si se termina infundat. Nu are trotuare. Carosabil impietruit. Nu are retele de utilitate publica. Lungime = 50 m.l.	1976	2.606,23
1.3.7.1.	Aleea Socului	Face leg. între Bucovina și puntea de pe riul Jijia. Carosabilul impietruit. Fara reteleLungime = 65 m.l.	1976	5.212,47
1.3.7.1.	Aleca Stejarului	Incepe din str. Viilor si se termina cu drum de exploatare in extravilan. Carosabil impietruit, fara trotu-are, fara canalizari, fara retele de canalizare menajera sau pluviala. Lungime = 104 m.l.	1976	8.339,95
1.3.7.1.	Aleea Teilor	Incepe din str.Viilor si se finalizeaza la un drum de exploatare in extravilan. Carosabil impietruit, fara trotu-are fara retele de ca-nalizare (pluvial, me-najer, termic).Lungime = 104 m.l.	1976	5.490,37



1.3.7.1.	Drum exploatare	Pc 48	1910	499,88
1.3.7.1.	Drum exploatare	Pc 102	1910	332,69
1.3.7.1.	Drum exploatare	Pc 259	1910	
1.3.7.1.	Drum exploatare	Pc 357	1910	45,91
1.3.7.1.	Drum exploatare	Pc 373	1910	58,74
1.3.7.1.	Drum exploatare	Pc 30	1910	71.325,92
1.3.7.1.	Drum exploatare	Pc 88	1910	62.934,64
1.3.7.1.	Drum exploatare	Pc 190	1910	227,06
1.3.7.1.	Drum exploatare	Pc 208	1910	147,09
1.3.7.1.	Drum exploatare	Pc 29	1910	79.717,21
1.3.7.1.	Drum exploatare	Pc 74	1910	1.447,25
1.3.7.1.	Drum exploatare	Pc 142	1910	96,75
1.3.7.1.	Drum exploatare	Pc 144	1910	67,13
1.3.7.1.	Drum exploatare	Pc 161	1910	83,91
1.3.7.1.	Drum exploatare	Pc 162	1910	4.632,48
1.3.7.1.	Drum exploatare	Pc 163	1910	214,72
1.3.7.1.	Drum exploatare	Pc 184	1910	50,35
1.3.7.1.	Drum exploatare	Pc 185	1910	286,29
1.3.7.1.	Drum exploatare	Pc 216	1910	429,44
1.3.7.1.	Drum exploatare	Pc 234	1910	8,39
1.3.7.1.	Drum exploatare	Pc 237	1910	58,74
1.3.7.1.	Drum exploatare	Pc 248	1910	180,66
1.3.7.1.	Drum exploatare	Pc 251	1910	58,74
1.3.7.1.	Drum exploatare	Pc 264	1910	311,46
1.3.7.1.	Drum exploatare	Pc 266	1910	172,27
1.3.7.1.	Drum exploatare	Pc 274	1910	224,59
1.3.7.1.	Drum exploatare	Pc 275	1910	96,75
1.3.7.1.	Drum exploatare	Pc 276	1910	168,32
1.3.7.1.	Drum exploatare	Pc 286	1910	492,62
1.3.7.1.	Drum exploatare	Pc 289	1910	20,73
1.3.7.1.	Drum exploatare	Pc 327	1910	62,69
1.3.7.1.	Drum exploatare	Pc 337	1910	16,78
1.3.7.1.	Drum exploatare	Pc 339	1910	117,48
1.3.7.1.	Drum exploatare	Pc 349	1910	58,74
1.3.7.1.	Drum exploatare	Pc 360	1910	75,52
1.3.7.1.	Drum exploatare	Pc 376	1910	20,73
1.3.7.1.	Drum exploatare	Pc 378	1910	189,05
1.3.7.1.	Drum exploatare	Pc 379	1910	429,44
1.3.7.1.	Drum exploatare	Pc 409	1910	67,13
1.3.7.1.	Drum exploatare	Pc 413	1910	20,73
1.3.7.1.	Drum exploatare	Pc 415	1910	67,13
1.3.7.1.	Drum exploatare	Pc 418	1910	20,73
1.3.7.1.	Drum exploatare	Pc 427	1910	151,54
1.3.7.1.	Drum exploatare	Pc 441	1910	45,91
1.3.7.1.	Drum exploatare	Pc 453	1910	58,74
1.3.7.1.	Drum exploatare	Pc 481	1910	50,35
1.3.7.1.	Drum exploatare	Pc 487	1910	41,96
1.3.7.1.	Drum exploatare	Pc 503	1910	96,75




1.3.7.1.	Drum exploatare	Pc 269	1910	2.34
1.3.7.1.	Drum exploatare	Pc 574	1910	2.34
1.3.7.1.	Drum exploatare	Pc 599	1910	2.34
1.3.7.1.	Drum exploatare A	Pc 259	1910	
1.3.7.1.	Platouri pavate cu macadam str. 1 Dec. nr.24	S=5.122 mp	1964	51,22
1.3.7.1.	Platouri pavate cu macadam str. 1 Dec. nr.24	S=13.815 mp	1964	138,15
1.3.7.1.	Str. 1 Mai	Incepe din str. Libertatii si I.Onita si se termina in str. Biruintei. Carosabilul impietruit fara trotuare, fara utilitati. Strada este supusa unor alunecari masive de teren. In prezent este in consolidare prin lucrari de investitii. Lungime = 430 m.l.	1918	25.541,10
1.3.7.1.	Str. Albina	Incepe din str. C.Vasilii si termina la bariera C.F.R. de unde incepe str. Herta carosabil asfaltat, fara trotuare. Nu sunt retele utilitare centralizate. Lungime = 70ml	1968	2.432,49
1.3.7.1.	Str. Apostol Ioan	Leaga str. D.Grigore de str. Viilor. Nu are decat o locuinta. Lungime = 65 m.l.	1968	1.980,84
1.3.7.1.	Str. Aprodul Purice	Incepe din intersectia cu str.T.Vladimirescu si se termina in str. N.Titulescu. Str. este impetruita nu are trotuare, canalizari. Lungime = 300 m.l.	1917	37.460,18
1.3.7.1.	Str. Ardeal	Incepe de la intersectia cu str. M.Eminescu, continua in incinta S.C.CERAMICA SA, si se finalizeaza intr-un drum de exploatare in extravilan. Pana la SC CERAMICA SA este impietruita, in rest este din pamant. Nu are trotuare. Lungime = 1800 ml	1968	450.049,29
1.3.7.1.	Str. Aurel Vlaicu	Incepe de la intersectia cu str. Horia si se termina la intersectia cu str. Maramures. Nu are retea de canalizare si nici apa la nivel centralizat. Nu are trotuare. Carosabilul este impietruit. Lungime = 350 m.l.	1916	23.083,44
1.3.7.1.	Str. Aurora	Incepe de la inters. cu str. N.Titulescu si se infunda la loc. Rosca. Este in pamant cu usoare portiuni balastate. Lungime = 60 ml	1920	2.814,54
1.3.7.1.	Str. Avantul	Incepe de la intersectia cu str. Libertatii. Carosabilul este bine balastat. Trotuar din dale pe o singura parte. Nu are canalizare menajera. Apa din retea este trasa la locuinte. Lung.=70ml	1968	2.432,49
1.3.7.1.	Str. Banat	Incepe cu intersectia din str. Sf.I.Romanul pana la intersectia cu str. Horia. Nu are trotuar, retele de utilitati, carosabilul de impietruire. Lungime = 580 m.l.	1920	30.536,38



1.3.7.1.	Str. Brazi – 50 %	Incepe din str. 1 Decembrie si se termina in str. Eternitatii. Ca-rosabilul este 50 % mixtura asfaltica si 50 % impietruit. Nu are trotuare, retea de canal, termic, menajer sau pluvial. Lungime = 430 m.l.	1920	
1.3.7.1.	Str.Pictor Ioan Murariu	Incepe din str. C.Vasilu si se termina la riul Jijia (puntea tre-cere cale acces). Carosabil impietruit, fara trotuare. Nu exista retele de canalizare (exclusiv gaz metan). Lungime = 304 ml	1918	18.156,77
1.3.7.1.	Str. Calcintraur	Incepe din str. Horia si se finalizeaza in str. Maramures. Carosabilul este impietruit, fara retele de canalizare, fara trotuare. Lungime = 650 m.l.	1920	77.952,57
1.3.7.1.	Str. Capitan Radulescu	Incepe din str. C.Vasilu si se termina la riul Jijia. Carosabil impietruit fara trotuare, fara retele utilitare centralizate. Lungime = 150 m.l.	1968	10.546,36
1.3.7.1.	Str. Stelian Gheorghiu	Incepe din str. G.Enescu si se finalizeaza la cantonul Apelor Romane in intersectie cu str. Lt.S.Buican. Carosabil impietruit, fara retele de canalizare, termic, gaz. Lungime = 300 m.l.	1968	29.458,84
1.3.7.1.	Str. Carpati	Incepe din str. C.Vasilu si se termina in str. Micsunele. Carosabil impietruit, fara trotuare, fara retele de canalizare. Lungime = 80 m.l.	1968	3.439,93
1.3.7.1.	Str. Casin – 50 %	Incepe din str.M.Vitezul si se termina cu str. Olteniei. Carosabil fara trotuare, asfaltat 50 % pietruit 50% .Nu sunt retele utilitare centralizate. Lungime = 470 m.l.	1968	192.004,71
1.3.7.1.	Str. Cercetas Hapaianu	Incepe din Slt. TeoDorescu . Nu are trotuar, retele de utilitate publica.	1968	8.648,73
1.3.7.1.	Str. Ciocarliei	Paralel cu str. Marasesti si cu str. Slt. S. Dumitras, incepe de la S.C. INTERMOB spre rasarit pana la ultima casa. Nu are trotuare, carosabil pietruit, retele utilitare partiale.Lungimea = 406 m.l.	1976	20.849,88
1.3.7.1.	Str. Ciresului	Este in loc. componenta Satu Nou, paralela cu D.N. Dorohoi Darabani – all-a. Str. este intre Nucilor si Pescarusului. Carosabil impietruit. Fara trotuare si retele utilitare. Lungimea=750	1968	39.093,52
1.3.7.1.	Str. Col. N.Pipirescu	Incepe din str. Brazi si se termina in str. Eternitatii. Carosabilul este impietruit, fara trotuare, fara utilitati ptr. ansamblul de locuinte. Lungime = 210 m.l.	1976	22.934,86
1.3.7.1.	Str. Crinului	Leaga str. H.Sendrea de str. Traian. Nu are retele de utilitate publica importante. Carosabil impietruit. Lungime = 110 m.l.	1920	3.388,10




1.3.7.1.	Str. Crisan	Incepe din str.D.Gherea de-a lungul caii ferate pina la podul peste riul Jijia. Carosabilul este impietruit fara trotuare, fara uti-litati. Lungimea = 700 m.l.		
1.3.7.1.	Str. Crisana	Incepe din str. Calcintraur si se termina in str. A.Vlaicu. Carosabil impietruit. Nu exista trotuare, retele de utilitate publica ptr. ansamblul de loc. Lungime = 140 m.l.	1968	7.297,46
1.3.7.1.	Str. Cronicar Neculce	Incepe din str. Luceafarului si se termina in str. Linistii. Are trotuar in procent de 60 % pe o parte, tro-tuar din dale. Nu are retele de utilitate publica. Lungime = 260 m.l.	1968	42.568,50
1.3.7.1.	Str. Dimitrie Cantemir	Incepe din str.Traian si se incheie in linia caii ferate. Carosabilul este impietruit fara trotuare, fara retele centralizate de utilitati publice. Lungime = 180 m.l.	1976	7.575,36
1.3.7.1.	Str. Dimitrie Lemnea	Incepe cu str. Marasesti si debuteaza in str. S.Dumitras. Carosabilul este fara trotuare, impietruit, fara utilitati publice. Lungime = 120 m.l.	1920	2.606,23
1.3.7.1.	Str. Doctor Danilov	Incepe de la intersectia cu str. Zmeului si se termina la ultima gosp. fam. Puiu. Carosabil impietruit fara trotuare, fara retele de utilitati. Lungime = 210 m.l.	1920	10.946,18
1.3.7.1.	Str. Dragos Voda	Incepe din str. M.Basarab pana in str. Amicitiei. Carosabilul impietruit, fara trotuare, fara retele de utilitati publice. Lungime = 200 m.l.	1976	9.729,94
1.3.7.1.	Str. Egalitatii	Incepe de la inters. cu str. N.Titulescu si se termina in izlazul comunal. Carosabil impietruit fara trotuare, fara retele de utilitate publica. Lungime = 125 m.l.	1968	46.217,22
1.3.7.1.	Str. Eternitatii	Incepe de la inter. cu str. Titulescu si se termina in izlazul comunal. Carosabil impietruit fara trotuare, fara retele de utilitate publica. Lungime = 300 m.l.	1968	51.220,90
1.3.7.1.	Str. Eugen Nicolau	Incepe de la intersectia cu str. M.C-tin si se termina intr-un drum de exploatare care duce spre Sendriceni. Carosabilul este impietruit. Nu are trotuare, fara retele de utilitate publ. Lungimea = 200 m.l.	1976	37.677,36
1.3.7.1.	Str. Florilor	Incepe din str. M.Sadovcanu si se termina in cimp. Carosabil = 50 %, pietris 50%. Nu are trotuare, retele de utilitate publica. Lungime = 300 m.l.	1968	10.424,94
1.3.7.1.	Str. Fraternitatii	Incepe din str. N.Titulescu si se termina in imas. Carosabilul impietruit fara trotuare, fara alte utilitati. Lungime = 320 m.l.	1968	16.679,90
1.3.7.1.	Str. Fundatura Viilor	Incepe din str. Titulescu la inter.cu str.Aurora si se infunda in gradini particulare. Carosabilul impietruit fara trotuare, fara utilitati. Lungimea = 150 m.l.	1968	9.121,82



1.3.7.1.	Str. Fundatura Tulescu	Incepe din str. S.Haret si se termina in intersectia cu str. Florilor. Este impietruita nu are utilitati. Lungime = 60 m.l.		8.996,23
1.3.7.1.	Str. Hatman Sendrea	Incepe din str. Traian si formeaza un unghi drept pina la linia C.F.R. Nu are trotuareNu are canal, termoficare. Lungime = 250 m.l.	1968	12.761,66
1.3.7.1.	Str. Ion Creanga	Incepe din str. Horia si debuseaza in str. C. Vasiliu. Carosabilul este pietruit. Nu are trotuare, nici utilitati. Lungime = 170 m.l.	1968	8.861,20
1.3.7.1.	Str. Ion Voda cel Cumplit	Leaga str.Plopilor si Salciilor. Nu are trotuare. Utilitati putine.(gaz, electric). Lungime = 150 m.l.	1968	5.507,64
1.3.7.1.	Str. Jijia	Incepe din str. Bucovinei si se termina in str. Col. Vasiliu. Carosabilul este impietruit fara trotuare, fara utilitati. Lungime = 250 m.l.	1968	19.112,39
1.3.7.1.	Str. Linistii	Incepe cu str. C.Neculce si se inchie la intersectia cu str. Oborul Nou, carosabil impietruit, nu are trotuare si nici utilitati. Lungimea = 110 m.l.	1968	5.212,47
1.3.7.1.	Str. Livideanu	Incepe de la intersectia str. Salcimului cu St.cel Mare si se termina infundat la casa Nemtoi Ioan. Nu are trotuare. Nu are decat retele de gaz si electricitate. Lungime = 200 m.l.	1968	7.922,85
1.3.7.1.	Str. Lt. Cucuta Alex.	Incepe din str.Stt.Teodorescu si se termina in imasul comunal. Carosabilul este 20% impietruit restul fiind din pamint. Fara utilitati. Lungime = 300 m.l.	1920	24.759,23
1.3.7.1.	Str. Lt. Papazopol C-tin	Incepe din B-dul Victoriei si se termina tot in B-dul Victoriei fiind in forma de U. Carosabilul este impietruit, fara utilitati. Lungime = 110 m.l.	1968	8.861,20
1.3.7.1.	Str. Lt. Stroie Buican	Incepe de la intersectia cu str. Lt. Andrei si se termina in cimp. Carosabilul este 50% asfalt 50 % impietruit.Trotuarele in portione de 50%. Lungimea = 550 m.l.	1920	453.232,55
1.3.7.1.	Str. Luminii	Incepe din A.I.Cuza si se termina in str. Viilor. Carosabilul este impietruit + 20% pavaj. Nu are trotuare sau utilitati. Lungimea = 170 m.l.	1968	8.548,25
1.3.7.1.	Str. Maramures	Incepe din str. Sf. I. Romanul pina in str. Horia. Carosabilul este impietruit, fara trotuare, fara retele de utilitati. Lungime: 950 m.l.	1920	106.397,05
1.3.7.1.	Str. Marasti	Incepe din str. C.D.Gherea si se termina in baza Romcereal. Carosabilul pietruit + pavaj 50 %, fara trotuare, fara retele de canalizare. Lungime = 420 m.l.	1918	113.484,73



1.3.7.1.	Str. Marte	Incepe din str. Transilvaniei si se termina la puntea peste riul Jijia in dreptul SC DCA. Carosabilul este impietruit, fara retele de utilitate publ. Lungime = 150 m.l.		
1.3.7.1.	Str. Mercur	Incepe din str. Transilvaniei si se termina infundat in riul Jijia. Nu are trotuare, carosabilul este impietruit nu are retele de utilitate publica. Lungime = 180 m.l.	1968	14.768,66
1.3.7.1.	Str. Micsunele	Incepe din str. Carpați pina la str. Drochia Carosabilul este impietruit, fara trotuare, fara retele de utilitate publica. Lungimea = 350 m.l.	1968	34.749,79
1.3.7.1.	Str. Mihail Sadoveanu	Incepe din str. S.Haret si se termina in str. Florilor. Carosabilul este din pietris. Lungimea = 900 m.l.	1968	46.912,22
1.3.7.1.	Str. Mincerva	Incepe din str. Transilvaniei si se incheie in str. Marte. Carosabilul este impietruit fara trotuare. Nu exista retea de utilitate publica. Lungime = 210 m.l.	1968	12.162,43
1.3.7.1.	Str. Mioritei	Incepe cu DN Dorohoi -Darabani, si se finalizeaza intr-un drum de exploatare. Nu are trotuare, carosabilul impietruit, fara utilitati. Lungime = 750 m.l.	1968	39.093,52
1.3.7.1.	Str. Motoc	Incepe din str. Ap.Purice si se termina in extravilan. Nu are retele de utilitate publ. importante. Lungime = 45 m.l.	1920	878,62
1.3.7.1.	Str. Munteniei	Incepe din str. Col. Vasiliu si se termina in str. Horia. Carosabilul este impietruit fara trotuare sau alte utilitati. Lungimea = 550 m.l.	1920	46.477,85
1.3.7.1.	Str. Muzelor	Incepe din str. C.D. Gherca si se infunda spre est. Nu are retele de utilitate publica importante. Lungimea = 78 m.l.	1968	5.544,00
1.3.7.1.	Str. Nicolae Balcescu	Incepe de la intersectia cu str. Cl.Plevnei si se termina in gradi-nile locatarilor. Carosabilul este impietruit fara trotuare, fara utilitati. Lungimea = 100 m.l.	1968	8.757,05
1.3.7.1.	Str. Nucilor	Incepe din str. Sf. I. Romanul si se termina in str. Sulfinei. Carosabilul este impietruit 50 % si 50 %. Fara trotuare, fara utilitati. Lungime = 750 m.l.	1976	39.093,52
1.3.7.1.	Str. Oborul (Nou) Vechi	Incepe de la intersectia cu str. Steaua si se termina in imasul co-munal. Carosabilul este impietruit, fara trotuare, fara alte utilitati. Lungimea = 50 m.l.	1920	2.606,23
1.3.7.1.	Str. Olteniei	Incepe de la str. Casin si se termina in str. Oituz. Carosabilul este impietruit, fara trotuare, fara utilitati. Lungimea = 515 m.l.	1920	33.055,74
1.3.7.1.	Str. Pescarusului	Incepe din str. Sf. I. Romanul si se termina in str. Sulfinei. Este impietruit, fara utilitati. Lungimea = 450 m.l.	1968	23.456,11




1.3.7.1.	Str. Petru Maior	Incepe din str. Liliacului si se termina infundat spre str. C.D.Gherea. Nu exista nici o locuinta. Lungimea = 50 m.l.		
1.3.7.1.	Str. Podul Inalt	Incepe din str. Liliacului si se termina in str. Traian. Carosabil impietruit. Lungimea = 60 m.l.	1968	4.638,90
1.3.7.1.	str. Poetului	incepe de la intersectia cu str St Airinei si se termina la str. Zmeului L=100m l;l=6m asfaltata 50%	1910	7.700,00
1.3.7.1.	Str. Porumbelului	Este in zona soc.com.IMUDO. Nu are loc. Lungime = 100 m.l.	1968	5.212,47
1.3.7.1.	Str. Prunului	Incepe din str. Sf. I. Romanul si se termina in str. Sulfinci.Are trotuare 30 %. Carosabil impietruit. Lungimea = 450 m.l.	1976	23.456,11
1.3.7.1.	Str. Prutului	Incepe din str. St. cel Mare si se inchide in calea ferata. Carosabilul impietruit. Lungimea = 200 m.l.	1968	6.984,51
1.3.7.1.	Str. Romana	Incepe din str. N. Titulescu si se termina intr-un drum de exploatare. Carosabil impietruit. Lungimea = 60 m.l.	1976	5.004,17
1.3.7.1.	Str. Salcamilor	Incepe din str. St. cel Mare si se termina in linia ferata. Carosabilul este impietruit. Lungimea = 150 m.l.	1976	13.552,42
1.3.7.1.	Str. Sasa Pana	Incepe din str.D.Gherea si se termina la str. St.cel Mare. Carosabilul este pietruit. Trotuarele nu sunt functionale. Are retele de utilitati publice. Lungime = 150 m.l.	1976	47.920,16
1.3.7.1.	Str. Slt. Dima Grigore	Incepe din str. Viilor si se termina in cimp zona Caramidariei. Lungimea 375 m.l.	1968	13.013,40
1.3.7.1.	Str. Slt. Dudau Alex.	Incepe din inters. cu str. B-dul Victoriei si se termina infundat in imasul comunal. Nu are trotuare. Lungimea = 110 m.l.	1968	8.861,20
1.3.7.1.	Str. Slt. Foca C-tin	Incepe din B-dul Victoriei si se termina infundat in imasul co-munal. Nu are trotuare. Lungimea = 110ml	1968	8.861,20
1.3.7.1.	Str. Slt. Gheorghiu Alex.	Incepe din B-dul Victoriei si se termina infundat in viitorul cimitir. Lungimea = 225 m.l.	1968	29.537,32
1.3.7.1.	Str. Slt. Mihailescu C-tin	Incepe din str. Slt. Gheorghiu si continua paralel cu B-dul terminandu-se in imasul comunal. Carosabilul este impietruit. Lungime = 220 m.l.	1968	11.467,43
1.3.7.1.	Str. Slt. Petrovici	Incepe din str. I Dec. merge paralel cu Parcul Brazi si se termina in spatele Cabanei Brazi. Carosabilul este din pietris. Nu are retele de util.publ. Lungimea = 220 m.l.	1968	11.728,05
1.3.7.1.	Str. Slt. Teodorescu Alex.	Incepe din str. A. Cucuta si se termina in spatele cabanei Cerbul in imasul comunal. Lungimea = 240 m.l.	1968	9.173,65
1.3.7.1.	Str. Soarelui	Incepe in str.dr.Danilov si se termina in str. Vasile Telega. Carosabilul este impietruit, trotuare 50%. Lungime = 120	1976	6.943,96



		m.l.		
1.3.7.1.	Str. Solidaritatii	Incepe de la str. C. D. Gherea si se termina la intersectia cu str. Amicitiei. Carosabilul este 50% asfaltat. Trotuare din dale, partial canalizare. Lungimea 280 m.l.	1968	157.044,87
1.3.7.1.	Str. Sporul	Incepe din str. Bucovinei si se termina in str. Col. Vasiliu. Ca-rosabilul este partial impietruit, fara retele, fara trotuare. Lungimea = 130 m.l.	1920	6.654,78
1.3.7.1.	Str. Strachinescu	Face leg. intre B-dul Victorici printr-o alee si F-ca de piine. Carosabil impietruit fara trotuare, are pompa de apa. Lungimea = 170 m.l.	1916	15.637,41
1.3.7.1.	Str. Toporasului	Incepe de la DN spre Darabani si se termina cu un drum de exploatare in extravilan. Este pietruita. Lungimea = 450 m.l.	1976	23.456,11
1.3.7.1.	Str. Transilvaniei	Incepe de la intersectia cu str. Col. Vasiliu si se termina la intersectia cu str. Mercur si Minerva. Carosabilul este pietruit. Lungimea = 350 m.l.	1968	18.243,64
1.3.7.1.	Str. Vamii	Incepe din intersect. cu str. Zadarovici si se termina in str. S. Airinei. Carosabil asfaltat. Lung. = 120ml	1968	30.919,42
1.3.7.1.	Str. Vasile Telega	Incepe din str. Poetului si se termina in Cl. Plevnei. Este impietruita. Lung. =325 ml	1968	11.467,43
1.3.7.1.	Str. Vazduhului	Este in zona SC IMUDO SA. Lungimea = 120 ml	1968	6.254,96
1.3.7.1.	Str. Venus	Incepe din inters. cu str. Drochia si se termina in riul Jijia. Are carosabilul impietruit. Nu are trotuare, nici util. publ. Lungimea = 450 m.l.	1968	23.456,11
1.3.7.1.	Str. Vintului	Este in spatele parcului Spital. Se afla o singura locuinta. Lungimea = 50 m.l.	1968	2.606,23
1.3.7.1.	Str. Vlad Tepes	Este in zona SC IMUDO SA. Nu are retele edilitare. Nu sunt locuinte. Lungime = 180 m.l.	1968	9.382,44
1.3.7.1.	Str. Vulturului	Incepe de la intersec. cu str. Cl.Plevnei si se termina cu str. Luceafarului. Carosabil impietruit, trotuarele sunt numai pe o parte din dale de beton. Lungimea = 180 ml	1968	12.961,57
1.3.7.1.	Str. Zahorna	Este in continuarea str. Pescarusului din Sat Nou si se determ. cu drum de exploatare in extravilan. Carosabil partial im-pietruit. Lungimea = 450 m.l.	1976	23.456,11
1.3.7.1.	Str. Zefirului	Incepe din str. Sf. I. Romanul si se termina in str. Sulfinei. Carosabil impietruit. Lungimea = 450 m.l.	1968	23.456,11
1.3.7.1.	Str. Zimbrului	Incepe din str. Luceafarului si se termina in str. Oborul Nou. Este impietruit, fara utilitati. Lungimea = 360 m.l.	1968	19.807,38



1.3.7.1.	Str. Zmeului	Incepe din str. Dr. Danilov si se termina in str. Soareului. Este impietruita, nu are retele de utilitate publ.lungimea = 120 m.l.	1968	150,81
1.3.7.2	Str. Aprodul Arbore	Incepe de la intersectia cu str. Randunica si se termina in linia C.F.R. Carosabilul este din asfalt. Nu are trotuare, canalizare. Lungime = 250 m.l.	1920	149.187,18
1.3.7.2	Terasamente si amenajari exterioare zona centru	1 buc	1997	48.171,16
1.3.7.2.	Accese carosabile	Zadarovici - zona centru	1991	86.321,90
1.3.7.2.	Aleea Bujorului	Incepe din str.Iancu Ilasievici si se termina in str. G.Enescu, carosabilul este din pavaj. Nu are canalizare. Lungimea = 100 m.l.	1920	25.766,18
1.3.7.2.	Aleea Visinului	Incepe cu Al.Criva si se termina in Cl.Plevnei. Carosabil beton, ciment cu reparatii din asfalt. Retele uti-litare necesare ansamblului de loc. Lungime = 200 m.l.	1976	85.252,49
1.3.7.2.	Aleca Amurgului	Incepe din str. 1 Decembrie si continua cu 2 brate spre pct. termic si spre pct. de colectare gunoi. Are canalizare, atat menajera cit si pluviala, trotuare nu. Asfaltata si partial betonata. Lungime = 200 m.l.	1976	47.950,27
1.3.7.2.	Aleca Berzei	Este alee de cartier Olinescu, incepand de la blocul de garsoniere (fost Hotel) si se incheie in str. Olinescu in dreptul casei Gancicovschi. Lungime = 150 ml	1976	63.463,29
1.3.7.2.	Aleca Caisului	Incepe de la intersectia cu str. Al.Criva si se termina in str. Cl. Plevnei. Este in cartierul Plevna. Str. este betonata, fiind alee de cartier, nu are trotuare. Retelele de distrib. (apa, canal, gaz, ter-moficare) sunt pozate in infrastructura strazii si deservesc locatarii de la blocuri.Lungime: 100 m.l.	1976	94.489,82
1.3.7.2.	Aleca Castanilor	Incepe de la str. A.I.Cuza si se infunda la ultima locuinta. Carosabilul este impietruit. Trotuar din dale din beton pe 50 % din lungime. Nu sunt retele de canalizare sau termice numai apa si gaz. Lungime: 250 ml	1976	35.641,24
1.3.7.2.	Aleca Cristalului	Incepe de la inters. cu str. A.I.Cuza si se termina in str.Gh.Doja, fiind o alee ce deser-veste bl. de locuinte din cartierul Doja. In infrastructura sunt pozate retelele de apa, canal, gaze, termic. Carosabilul este din beton. Nu are trotuar, fiind alee de cartier. Lungime = 250 ml	1976	114.868,79
1.3.7.2.	Aleca Criva	Incepe de la intersectia cu str. Duzilor si se finalizeaza cu str. Al. Pacii. Este betonata, are trotuar pe o parte si este strabatuta de retelele aferente cartierelor de blocuri. Lungime = 252 m.l.	1976	126.009,95




1.3.7.2.	Aleea Dumbrava	Incepe de la intersect. cu str. D-va Rosie si se termina cu str. Duzilor. Carosabilul este betonat. Nu are trotuare, iar rețelele aferente bl. sunt pozate in infrastructura strazii. Lung.= 160 m.l.	1976	
1.3.7.2.	Aleea Ghiocelului	Incepe din str Duzilor si se termina in gardul Spitalului. Carosabilul este din pavaj. Nu are trotuare, rețelele necesare unui cartier de blocuri sunt pozate in infrastructura. Lung. = 150 m.l.	1976	63.463,29
1.3.7.2.	Aleea Iasomieii	Incepe din str. Al. Visinului si se termina in Al.Pacii. Carosabilul este din beton. Nu are trotuare. Este strabatuta de rețele de utilitati necesare loc. blocurilor. Lung. = 350 m.l.	1976	148.081,01
1.3.7.2.	Aleea Marului	Incepe din str. Duzilor si continua cu o alee pietonala care duce spre piata orasului. Carosabilul din beton, piatra cubica si asfalt. Are rețele aferente bl. Nu are trotuare. Lungime = 150 m	1976	163.594,52
1.3.7.2.	Aleea Narciselor	Incepe din str. Duzilor si se finalizeaza la pct. termic. Carosabilul este asfaltat. Nu are trotuare. Lung. = 150 m.l.	1976	35.257,22
1.3.7.2.	Aleea Orizont	Incepe din str. Duzilor si se termina cu Al. Criva. Fiind betonata partial. Vecina cu bl. Nadia. Nu se circula decat pietonal sau este fol. ca parcare. Lung. = 60 m.l.	1976	25.385,61
1.3.7.2.	Aleea Pacii	Incepe din Al. Dumbrava si se termina in Calea Plevnei. Carosabilul este din beton fara trotuare. Rețele subterane de utilitate publ. Nu sunt trotuare. Lung. = 140 m.l.	1976	72.771,20
1.3.7.2.	Aleea Pinului	Incepe din str. Olinescu lânga casa Gancicovschi si se termina infundat la C.T. din as. 1. Este betonata si partial asfaltata. Are rețele obisnuite de cartier de blocuri. Lung.= 170 m.l.	1976	71.925,16
1.3.7.2.	Aleea Prieteniei	Incepe din Al.Cristalului, cu finalizare la platforma de gunoi. Carosabilul din beton, fara trotuare. Are rețele utilitare aferente bl. de locuinte. Lung. = 190 m.l.	1976	41.392,23
1.3.7.2.	Aleea Primaverii	Incepe din str. Duzilor, pina in gardul Spitalului Orasnesc. Carosabilul din beton fara trotuare cu rețele utilitare necesare bl. de locuinte. Lungime = 102 m.l.	1976	28.206,07
1.3.7.2.	Aleea Victoriei	Incepe din str. C.Stiubeanu, ocoleste cartierul Victoria si se termina in str. C.Stiubeanu. Carosabil beton, reparat prin plombari asfaltice. Are rețele utilitare ptr. ansamblul de locuinte. Lungimea = 410 m.l.	1976	177.697,31
1.3.7.2.	Amen. ext. alei Bl. 2	Str. A.I.Cuza, bl.A2	1968	104.563,55
1.3.7.2.	Amen. ext. consolidari	Piata Olinescu	1987	135.082,50




1.3.7.2.	Amen. extern. Centru III – Dorohoi	D. Pompeiu		23.265,50
1.3.7.2.	Amenaj. + nivel	Plevna III	1991	28.942,55
1.3.7.2.	Amenaj. exterioare	Piata Olinescu	1986	52.912,65
1.3.7.2.	Amenaj. exterioare	Piata Olinescu	1987	101.423,70
1.3.7.2.	Calea Plevnei	Incepe din intersectia cu str. D-va Rosie si se termina in str. Oborul Nou. Carosabilul este asfaltat 60% si 40 % pavaj cu piatra cubica. Are retele de utilitate publ. Trotuarele sunt in proportie de 50 % . Lungimea = 1850 ml	1968	764.999,20
1.3.7.2.	Centru I Dorohoi	Bl. C1 – C3	1991	316.108,45
1.3.7.2.	Colector menajer Centru III Dorohoi	St. Airinei –statie ep.	1991	998.943,00
1.3.7.2.	Conexe Plevna	Cartier Plevna	1979	300.520,50
1.3.7.2.	Consolid. versant	Parc Cholet	1991	84.025,20
1.3.7.2.	Det.sistem. Olinescu	Docum. Olinescu	1989	23.066,40
1.3.7.2.	Det.sistem. zona Garii	Docum. Zona garii	1984	27.897,45
1.3.7.2.	Drumuri – ansamblu A.I.Cuza	Cartier A.I.Cuza	1972	268.505,30
1.3.7.2.	Drumuri Olinescu	Cartier Olinescu	1972	310.728,60
1.3.7.2.	Drumuri + sistemat.	Piata Olinescu	1987	85.801,45
1.3.7.2.	Drumuri și alei interioare asfaltate bd.Victoriei nr.120	S=14.940 mp	1972	149,40
1.3.7.2.	Drumuri și alei interioare asfaltate str. I Dec. nr.24	S=33 mp	1964	0,33
1.3.7.2.	Imbunatatit teren	Zadarovici – zona centru	1991	220.307,85
1.3.7.2.	Intersectia str. ctg.II D.Pompeiu	La sinagogi	1992	2.150.708,35
1.3.7.2.	Platf. carosabila	Piata Olinescu	1986	19.084,45
1.3.7.2.	Platf. gospodarie	Plevna III	1991	8.062,95
1.3.7.2.	Platforma gospod. Ans. Victoria	Cartier Victoria	1991	6.498,80
1.3.7.2.	Sist. vertic.	Zadarovici – zona centru	1991	35.431,20
1.3.7.2.	Sist. vertic. Hotel	Fost hotel Olinescu	1986	47.553,10
1.3.7.2.	Sist.vert. ansamblu	Str. Spiru Haret	1991	94.405,15
1.3.7.2.	Sistem vert. ansamblu Victoria Dorohoi	Cartier Victoria	1991	3.391.672,90
1.3.7.2.	Sistem vertic. z. centrull Dorohoi	Zona centrala	1991	505.282,40
1.3.7.2.	Sistematiz. vertic.	Piata Olinescu	1987	153.303,50
1.3.7.2.	Sistematiz. vertic.		1991	34.494,25
1.3.7.2.	Sistematizare vertic.	Cartier Olinescu	1984	166.340,65
1.3.7.2.	Sistematizare vertic.	Cartier Olinescu	1984	208.649,35
1.3.7.2.	Sistematizare vertic.	Cartier Olinescu	1984	1.150,10
1.3.7.2.	Sistematizare vertic.	Cartier Olinescu	1974	37.929,15



1.3.7.2.	Str. 1 Decembrie	Incepe din str. A.I.Cuza (statuia M.Kogalniceanu) continua pe linga stadion, unitatea militara, cimitir rom. si evreesc si se termina in str. S.Haret. Carosabilul este asfaltat, trotuare in proportie de 90 %. Retele utilitare stradale in proportie de 70 %. Lungime = 1480 m.l.	1968	9.287.194,58
1.3.7.2.	Str. A.I.Cuza	Incepe de la intersectia cu str. S.Haret si se termina la inters. cu str. Luminii. Carosabil si trotuare asfaltate. Exista retea de canalizare pluviala si menajera. Lungimea =1089 ml	1920	408.704,45
1.3.7.2.	Str. A.Sahia	Incepe de la intersectia cu str. A.I.Cuza si se termina cu intersectia cu str. G.Ghica. Carosabil si trotuar asfaltate. Exista retea de canalizare pluviala si menajera si o pompa de apa. Lungime = 150 ml	1920	143.709,64
1.3.7.2.	Str. A.Vlahuta	Incepe de la inters.cu str. Horia si se termina infundat cu o carare care duce in str. Drochia. Nu exista retea de canalizare menajera sau pluviala centralizata si nici apa din retea. Lungime = 149 ml	1919	63.463,29
1.3.7.2.	Str. Amicitiei	Incepe din inters.cu str. V.Lupu si se termina la intersectia cu str. M.Kogalniceanu. Carosabilul si trotuarele sunt asfaltate, exista retea de canalizare pluviala, menajera nu. Strada a fost modernizata in anul 1997. Lungime = 80m.	1968	67.694,47
1.3.7.2.	Str. Biruintei	Incepe din B-dul Victoriei si se termina in imas. comunal. Carosabil din asfalt, cu 30 % trotuar din dale din beton. Are utilitati necesare ansamblului de locuinte. Lungime = 200 m.l.	1920	77.566,08
1.3.7.2.	Str. Cercetas Stiubcanu	Incepe din B-dul Victoriei si se termina la (Asociatia nr.3) intersectia cu Al. Victoriei. Carosabil beton, reparat cu mixtura asfaltica. Are retele de utilitate publica ptr. ansamblul de locuinte. Lungime = 320 m.l.	1981	44.473,73
1.3.7.2.	Str. Col. Vasiliu	Incepe in Sf.l.Romanul si se termina in str. Drochia. Carosabilul asfaltat cu mixtura asfaltica, trotuare 10 % canalizari pluviale dirijate in riul Jijia (la sisteme de concavitate maxima). Lungimea = 1650 ml	1920	1.102.898,65
1.3.7.2.	Str. ctg. II D.Pompeiu	Docum. D.Pompeiu	1992	954.163,70
1.3.7.2.	Str. ctg. II etapa III Str.D.Pompeiu	D.Pompei – jardiniere, flori	1991	31.603,60
1.3.7.2.	Str. ctg. III	Plevna III	1991	107.720,55
1.3.7.2.	Str. ctg. IV	Str. Spiru Haret	1991	49.078,05
1.3.7.2.	Str. ctg. IV parcare		1991	1.169,35
1.3.7.2.	Str. ctg. IV ans. Victoria	Cartier Victoria	1991	810.413,45
	Str. ctg.II N.Titulescu		1992	85.404,20




1.3.7.2.				
1.3.7.2.	Str. ctg.II Spiru Haret		1991	148.081,01
1.3.7.2.	Str. Cuparenco	Incepe din str. S.Airinei si se termina in str. St. cel Mare. A fost modernizata in 1998. Are trotuare pe o singura parte asfaltate. Carosabilul este asfaltat. Lungimea = 190 m.l.	1998	148.081,01
1.3.7.2.	Str. Drochia	Incepe de la str. Col.Vasilii si se termina la STIPO SA. Carosabilul este asfaltat, trotuarele asfaltate. Este prevazuta cu retele de utilitate publ. ptr. locuinte. Lungime = 350 m.l.	1920	465.398,44
1.3.7.2.	Str. Dumitru Furtuna	Incepe din str. D.Pompei. Carosabil + trotuare din asfalt cu gard de protectie pietonal.Este prevazuta cu retele de utilitate publ. Lungime = 260 m.l.	1968	110003,33
1.3.7.2.	Str. Duzilor	Incepe din str. B-dul Victoriei, pana in Cl. Plevnei, str. princ. de acces in Cartierul Plevnei. Carosabil si trotuare din asfalt, traversala de retele de utilitate publica. Lungime = 450 m.l.	1976	277.123,67
1.3.7.2.	Str. D-va Rosie	Incepe din B-dul Victoriei si se incheie la SC IMUGOP. Carosabilul este asfaltat 50 % betonat 50 % . Trotuare -- 50 %. Are utilitati publice. Lungime = 900 m.l.	1976	671.302,31
1.3.7.2.	Str. etapa I intersectie centru III Dorohoi	Intersectie semafor	1991	59.904,25
1.3.7.2.	Str. Garii	Incepe din str. G.Enescu se inchide la Gara C.F.R., carosabil asfaltat, are trotuare retea de apa, gaz metan, canalizare. Lungimea = 120 m.l.	1968	69.104,70
1.3.7.2.	Str. George Enescu	Incepe de la intersec-tia cu str. D.Pompeiu si se termina cu inceputul str. M.Viteazul Carosabilul este asfaltat, are trotuare asfaltate. Lungime = 1500 m.l.	1968	285.444,37
1.3.7.2.	Str. Ghe. Doja	Incepe de la intersectia cu str. Postei se incheie cu intersec. strazii S.Haret, carosabilul asfaltat, trotuarele asfaltate, cu retea de canalizare.Lungime = 270 m.l.	1968	168.958,59
1.3.7.2.	Str. Grigore Ghica	Incepe de la intersectia cu str. D.Pompeiu si se termina la inters.cu Lt.Andrei. Carosabil asfaltat trotuare asfaltate, utilitati de apa canal. Lungime = 950 m.l.	1968	683.994,87
1.3.7.2.	Str. Herta	Incepe din str.Drochia si se incheie la SC MINDO SA Carosabilul este betonat, trotuarele 50 %, asfaltate, are retea de apa si canalizare. Lungime = 600 m.l.	1918	276771,23
1.3.7.2.	Str. Horia	Incepe din str. Sf.I.Romanul si se termina in str. Herta. Carosabilul este asfaltat, are trotuare, are retea de apa. Lungime= 1300	1920	1.418.408,03




1.3.7.2.	Str. Iancu Ilasievici	Incepe de la inters. cu str. G.Ghica si se termina in str. G.Enescu. Carosabilul este din pavaj. Trotuarele sunt in proportie de 50% din beton. Nu are retele de apa menajera sau pluviala Lungime: 200 m.l.	1976	74.163,66
1.3.7.2.	Str. Iulia Onita	Incepe din B-dul Victoriei si se incheie cu str. Libertatii. Carosabil - 50% piatra cubica, 50 % asfalt. Nu are utilitati de apa si canal. Lungime = 125 m.l.	1968	151.607,32
1.3.7.2.	Str. Libertatii	Incepe din str. N.Titulescu si se termina cu str. I Mai. Carosabil asfaltat, trotuare asfaltate. Nu are utilitati de apa-canal. Lungimea = 300 m.l.	1968	761.560,94
1.3.7.2.	Str. Liliacului	Incepe din str. Rindunica si se inchide in linia ferata. Carosabilul este asfaltat, are trotuare asfaltate, are retea de apa si canal. Lungimea = 400 m.l.	1968	197.411,89
1.3.7.2.	Str. Locomotivei	Incepe de la statia C.F.R., str. G.Enescusi se termina in str. Oituz. Carosabilul este asfaltat, are trotuare, are retea de apa si canalizare. Lungimea = 350 m.l.	1968	236.295,62
1.3.7.2.	Str. Lt. Andrei	Incepe cu intersectia cu str. G.Enescu si se incheie la intersectia cu str. G.Ghica si Muncii. Carosabilul este asfaltat, trotuarele asfaltate. Are retea de utilitati apa, canalizare, gaz. Lungimea = 400 m.l.	1968	352.433,48
1.3.7.2.	Str. Lt. Olinescu	Incepe de la intersectia cu str. Postei si se incheie la intersectia cu str. I Decembrie carosabilul este asfaltat trotuare din beton+ ciment. Lungimea = 270 ml	1968	300.675,54
1.3.7.2.	Str. Lt. Popescu	Incepe din intersectia cu B-dul Victoriei si se termina in intersectia cu str. N.Titulescu. Carosabilul este asfaltat, are trotuare, apa, canal. Lungimea = 175 m.l.	1968	49.360,01
1.3.7.2.	Str. Lt.Sorin Dumitras	Incepe din str. I Decembrie si se incheie la intersectia cu str. Spiru Haret. Carosabilul este asfaltat are trotuare, utilitati de apa canal. Lungime = 600 m.l.	1968	528.861,72
1.3.7.2.	Str. Lucafarul	Incepe de la intersectia cu str.Oborul Nou si se termina cu intersectia cu str. D-va Rosie. Are trotuare, apa, canal. Lungimea = 850 m.l.	1968	705.149,29
1.3.7.2.	Str. Marasesti	Incepe din str. S.Haret si se termina in parcul Brazi. Carosabilul este 50 % pavaj. fara trotuare. Lungimea = 500 m.l.	1920	122.904,68
1.3.7.2.	Str. Matei Basarab	Incepe de la intersectia cu str. M.Kogalniceanu, pina la intersectia cu str. Vasile Lupu si Razboieni. Str. modernizata prin lucrari de inv.in anul 1997 cu carosabil si trotuare din asfalt cu retea de canalizare pluviala. Lungime = 300 m.l.	1997	234.322,68



1.3.7.2.	Str. Mihai Viteazu	Incepe de la terminarea strazii G.Enescu si se termina la intrarea in com. Sendriceni. Carosabilul este asfaltat. Trotuarele sunt partial asfaltate. Retea de utilitati publice nu este. Lungimea = 1900 ml	1920	
1.3.7.2.	Str. Mihai Eminescu	Incepe de la intersectia cu str. Sf. I. Romanul si se inchide la fosta cariera de lut a fabricii de caramida. Carosabilul este asfaltat, are trotuare. Are retea de apa. Lungimea = 560 m.l.	1920	7.278.546,81
1.3.7.2.	Str. Mihail Kogalniceanu	Incepe de la intersectia cu str. G.Enescu si se termina la intersectia cu str. Amicitiei (Parcul CFR). Carosabilul este asfaltat, trotuarele sunt din dale de beton. Canalizare + apa. Lungimea = 400 m.l.	1997	151.664,30
1.3.7.2.	Str. Mindru Constantin	Incepe cu str. M.Viteazul si se termina la Fab. de sapun. Carosabilul este asfaltat. Nu are trotuare si nici retele de utilitate publica. Lungimea = 350 m.l.	1968	279.873,54
1.3.7.2.	Str. Miron Costin	Incepe cu str. Oborul Nou si se inchide in str. St. cel Mare. Carosabilul este asfaltat. Nu are trotuare si nici retele de utilitate publ. Lungimea = 350 m.l.	1997	154.597,09
1.3.7.2.	Str. Muncii	Incepe de la intersectia cu str. Lt. Andrei si G.Ghica si se termina in str. A.I.Cuza. Carosabilul asfaltat, are trotuare si canalizare pluviala. Lungimea = 125 m.l.	1968	36.759,75
1.3.7.2.	Str. Nicolae Titulescu	Incepe de la str. S.Haret si se termina la rampa de gunoi. Carosabilul din asfalt. Are utilitati parțiale de pluvial. Lungimea = 1110 m.l.	1968	1.411.003,46
1.3.7.2.	Str. Oborul Nou	Incepe de la intersectia cu str. St.Airinei si Cuparencu si se termina la intersectia str. Linistii, C.Neculce. Carosabil asfaltat 50%, pietruit 50 %. Partial utilitati de canalizare pluviala. Lungime = 1050 m.l.	1998	639.860,16
1.3.7.2.	Str. Octavian Cotescu	Incepe din str. G.Enescu si se termina in Depoul C.F.R. Carosabil asfaltat, fara trotuare, fara utilitati. Lungimea = 150 m.l.	1916	67.693,98
1.3.7.2.	Str. Oituz	Incepe de la str. M.Viteazul si se inchide in barajul Ezer. Carosabilul 20% asfalt, 80 % pietruit. Trotuar stanga 200 m.l. asfaltat. Utilitati canalizare pe 200 m.l. Lungime = 700 m.l.	1918	367.496,82
1.3.7.2.	Str. Petru Rares	Incepe din Al.Cristalului si se termina cu str. S.Haret. Carosabil = 50% impietruit 50% asfaltat. Nu are trotuare, nu are utilitati. Lungime = 170 m.l.	1970	17.417,35
1.3.7.2.	Str. Plopilor	Incepe din str. St. cel Mare si se termina in calea ferata. Carosabilul este asfaltat. Lungimea = 310 m.l.	1976	324.368,58




1.3.7.2.	Str. Postei	Incepe din intersecția str. G.Ghica si se termina la intersecția cu str. S.Haret. Carosabil asfaltat, cu trotuare asfaltate. Are utilitati publice. Lungimea = 600 m.l.	1976	502.065,88
1.3.7.2.	Str. Razboieni	Incepe de la intersec. cu str. C.D.Gherea si se termina la intersec. cu strazile V.Lupu, M. Basarab. Carosabilul este asfaltat, cu trotuare asfaltate. Are utilitati publ. Lungime = 370 m.l.	1997	424.288,05
1.3.7.2.	Str. Reformei	Incepe din str. G.Enescu si se termina in str. Razboieni. Carosabilul este asfaltat. Are canalizare. Lungime 70 m.l.	1976	5.004,17
1.3.7.2.	Str. Salciilor	Incepe din str. St. cel Mare si se termina in str. Col. Vasiliu. Carosabilul si trotuarele asfaltate. Retea de utilitati: retea de canalizare pluviala. Lungimea = 850 m.l.	1968	392.062,55
1.3.7.2.	Str. Stefan cel Mare	Este fostul drum jud. 292. Incepe din spatele cinem., „Cultural” si se finalizeaza la limita de hotar cu com. Broscauti. Pina la bariera C.F.R. are trotuare asfaltate. Carosabil asfaltat cu toate utilitatile. Lungimea = 2000 ml	1998	846.179,15
1.3.7.2.	Str. Sulfinei	Incepe din str. Nucilor si se termina in Pescarusului. Carosabil impietruit. Lungime = 750 m.l.	1976	39.093,52
1.3.7.2.	Str. Ștefan Airinei	Incepe de la inters. semaforizata prin spatele pictii, pina la intersecția cu str. Oborul Nou si Cl. Plevnei. Este modernizata in 1990. Carosabil si trotuare asfaltate. Este traversata de retele de utilitate publ. Lungimea = 417 m.l.	1998	208.159,65
1.3.7.2.	Str. T. Vladimirescu	Incepe din intersecția cu str. S.Haret si se termina in imasul comunal. Carosabil impietruit. Lungimea = 380 m.l.	1968	325.778,81
1.3.7.2.	Str. Terinca	Incepe din str. Viilor si se termina in vechea rampa de gunoi. Nu are trotuare, carosabilul este asfaltat. Nu are retele de utilitate publ. lungimea = 350 m.l.	1968	164.440,98
1.3.7.2.	Str. Traian	Incepe din intersecția cu str. Sasa Pana si se termina infundat la linia CFR. Nu are trotuare. Carosabil pietruit. Lungimea = 450 m.l.	1968	186.797,41
1.3.7.2.	Str. Vasile Alecsandri	Incepe din str. G.Ghica si se termina in str. G.Enescu. Are trotuare si carosabil din asfalt. Lung. = 160ml	1968	147.234,97
1.3.7.2.	Str. Vasile Lupu	Incepe din str. G.Enescu si se termina la calea ferata. Are trotuare asfaltate si carosabilul de asemeni. Are utilitati publice. Lungimea = 490 m.l.	1997	370.626,28
1.3.7.2.	Str. Viilor	Incepe din str. A.I.Cuza si se termina intr-un drum infundat in imasul comunal. Carosabil asfaltat. Lungimea = 400 m.l.	1968	387.550,02




1.3.7.2.	Str. Zadurovici	Incepe din intersect. cu str. D.Furtuna si se termina in inters. cu str. S.Airinei. Carosabilul si trotuarele asfaltate. Este subtraversata de un canal menajer si pluvial. Lungime = 125 m.l.	1976	88.143,54
1.3.7.2.	Strazi ctg II-III zona	Zona Centrala		0,00
1.3.7.2.	Strazi ctg. II, III, IV	Zona centrala	1991	84.068,60
1.3.7.2.	Strazi ctg. III A.I.Cuza	A.I.Cuza	1991	215.309,85
1.3.7.2.	Strazi ctg. IV Victoria	Cartier Victoria	1991	1.000.527,15
1.3.7.2.	Strazi Plevna	Cartier Plevna	1984	1.211.709,45
1.3.7.2.	Tratarea accidentelor de teren str. D.Pompeiu	D. Pompei	1991	88.091,85
1.3.7.2.	Zona Centru II – Dorohoi	Bl. C4 – C7	1991	625.761,50
.5.9	piata centrala	spatii comerciale avand suprafata construita totala de 8.287,80 mp	1939	2.177.279,60
1.5.9.	Bazar	Supraf. – 1195 m.p. Adresa – str. Zada – Rovici Vecinatati – Piata, str St. Airinei.	1992	8.306,55
1.5.9.	Piata Plevna	Supraf. – 400 m.p. Adresa – str. Al.Criva Vecinatati – str. Caisului, Al.Criva, bl.L1	1992	28.206,07
1.6.1.	Pavilion B dormitor str. 1 Dec. nr.24	Sc = 496 mp, Sd.=496 mp, nr.nivel=P, nr. încăperi=23	1914	36,90
1.6.1.1	WC	1 uc Scoala nr 4 Trestiana	1962	1.174,94
1.6.1.1	WC	Liceul Grigore Ghica Vv 1 buc	1980	2.859,40
1.6.1.1	WC	str. G Enescu nr 71	1970	522,91
1.6.1.1	WC (Șc.L.Enescu)	1 buc Scoala Loturi Enescu	1968	311,63
1.6.1.1	WC obor	suprafat constr 12 mp	1958	162,00
1.6.1.1.	locuinte sociale	str Duzilor nr. 9 bl M1 ap 12	1978	41.158,14
1.6.1.1.	locuinte sociale	Al Prieteniei nr 6 ap 17 2 camere	1980	44.632,85
1.6.1.1.	locuinte sociale	Al Ghiocelului nr. 4 ap 38 1 camera	1981	18.081,63
1.6.1.1.	locuinte sociale	Al Prieteniei nr 1 ap 4 2 camere	1980	63.706,89
1.6.1.1.	locuinte sociale	Al Ghiocelului Bl A1 ap 20 1 camera	1981	18.268,25
1.6.1.1.	locuinte sociale	1 Decembrie nr 15 bl 17 ap 15 2 camere	1974	48.903,29
1.6.1.1.	locuinte sociale	Calea Plevnei nr 36 bl N3 ap. 1 2 camere	1984	57.194,36
1.6.1.1.	locuinte sociale	Al Visinului bl N12 ap. 31 2 camere	1983	51.557,68
1.6.1.1.	locuinte sociale	Al Cristalului nr 7 ap 7 2 camere	1980	29.048,50
1.6.1.1.	locuinte sociale	Al Duzilor bl E2 ap 14 3 camere	1976	49.802,30
1.6.1.1.	locuinte sociale	Cerc Stiubianu bl D9 ap 32 2 camere	1983	55.782,90
1.6.1.1.	locuinte sociale	Str Garii nr 1 2 camere	1975	19.181,21
1.6.1.1.	locuinte sociale	Str CD Gherea 84 10 camere	1950	14,80
1.6.1.1.	locuinte sociale	str CD Gherea 123 3 camere	1953	5,17
1.6.1.1.	locuinte sociale	str CD Gherea 100 3 camere	1952	2,35
1.6.1.1.	locuinte sociale	str G Enescu 101 3 camere	1951	2,80
1.6.1.1.	locuinte sociale	str CD Gherea 125 3 camere	1951	6,79
1.6.1.1.	locuinte sociale	str Spiru Haret 2A ap 4 2 camere	1995	30.793,55
1.6.1.1.	locuinte sociale	str Spiru Haret 2A ap 6 1 camera	1995	13.379,26
1.6.1.1.	locuinte sociale	B dul Victoriei bl F15 3 ap Bl F16 2 ap 7 camere in total	2001	80.347,39
1.6.1.1.	W.C. Parc Brazi	Supraf. – 20 m.p. Adresa – Parc Brazi, str. 1 Decembrie.	1906	3.564,00



1.6.1.1.	W.C. Piata centrală	Supraf. - 18 m.p. Adresa - Piata, str. D. Furtuna		
1.6.1.1.	WC (Șc.nr.2)	Caramida; suprafata = 48 mp incaperi -- 4	1973	26.226,36
1.6.1.1.	WC parc Cholet	B-dul Victoriei f.n.	2003	1.822,00
1.6.2	cladire internat si cantina	1 buc Grup Scolar Industrial	1979	1.067.665,58
1.6.2	Cladire mica (Șc.nr.4)	1 buc Scoala nr 4 Trestiana	1962	27.758,05
1.6.2	cladire noua	1 buc Scoala nr 4 Trestiana	1962	265.616,65
1.6.2	Cladire poarta Obor	suprafat constr 69,12 mp	1958	1.032,70
1.6.2	cladire sala sport	1 buc Grup Scolar Industrial	1979	104.290,46
1.6.2	extindere Sc nr 7	1 buc B Victoriei	1995	1.230.640,09
1.6.2	laborator determinari fizico chimice	Spital Dorohoi B Victoriei 1 buc	1974	995,21
1.6.2	Loc de joaca pentru copii	Supraf. - 1470 m.p. Adresa: Al.Caisului	1984	1.512,35
1.6.2	prosectura (morga)	Spital Dorohoi B Victoriei 1 buc	1974	22.676,20
1.6.2	Sala sport (Șc.nr.5)	1 buc Scoala nr 5	1978	92.636,16
1.6.2	sera flori	Spital Dorohoi B Victoriei 1 buc	1974	9.000,00
1.6.2	teren sport betonat	Liceul Grigore Ghica Vv 1 buc	1970	20.946,86
1.6.2.	Atelier (Gr.Ghica)	Str. D.Gherea, 13; Supraf. = 224 m.p.	1925	10.015,40
1.6.2.	Bloc alimentar (Gr.Ghica)	Str. D.Gherea, 13; Supraf. = 120 m.p.	1925	5.011,80
1.6.2.	Cantina seminar	Str. D.Gherea, nr.13; Supraf. = 210 m.p.; Nr. incaperi 4 + magazie alimente	1998	30.018,72
1.6.2.	Casa mortuara	Supraf. - 18,8 m.p. Cimitir eternitatea	1966	8.082,00
1.6.2.	Centru asistență socială	Adresa: str. St. cel Mare. Vecini: Tipografie, Fab. de mobila, str. Aprodul Purice.		525.382,50
1.6.2.	Cladire chirurgie + ORL	B-dul Victoriei, 75 - Caramida Supraf. = 1874 mp Acoperit cu tabla 38 camere	1942	800.203,67
1.6.2.	cladire atelier	1 buc Grup Scolar Industrial	1979	792.654,35
1.6.2.	Cladire cantină socială	Str. D.Furtună Supraf. - 284 m.p.		159.576,30
1.6.2.	Cladire circa sanıtara	str. G.Enescu 71, supraf. = 385 mp caramida acoperit tabla	1949	80.023,17
1.6.2.	Cladire dermato-vene-ricce si ginecologie + psihiatrie	- str. B-dul Victoriei, 74 supraf. = 1500 m.p. caramida acoperit cu tabla vecini: bl. materno- infantil si statia salvare	1863	610.817,77
1.6.2.	Cladire gradinita 7	Str.B-dul Victoriei,75; Supraf. = 309 m.p.; Nr. incaperi: 9 etaj 9 parter; vecini: Spitalul Municipal, bl. ptr. locatari	1989	569.500,91
1.6.2.	Cladire gradinita nr.9	Str. St. cel Mare, 11; Supraf. = 600 m.p.; Nr. incaperi = 26; Vecini: str. Rindunica; bloc Hotel,Gaz metan	1980	2.944.100,58
1.6.2.	Cladire interne I-II	str. B-dul Victoriei nr. 75supraf. = 3000 mp caramida acoperit tabla 42 camere vecini: cartier Plevna, bl. adm., curte spital.	1974	1.087.934,72
1.6.2.	Cladire materno-infantil	- B-dul Victoriei, nr. 75supraf. = 1450 mp beton + BCA 238 camere - vecini: dermato-venereice, bloc alimentar	1988	2.996.486,15
1.6.2.	Cladire Policlinica	- str. B-dul Victoriei, nr. 75supraf. = 2370 mp caramida acoperit tigla 49 camere vecini: bloc adm., B-dul Victoriei, cartier Plevna.	1962	1.922.890,02



1.6.2.	Cladire sc. veche local II Șc.nr.5	Vecini: str. 1 Dec. si bibliot. Oraseneasca; Nr. incaperi = 6 sali de clasa; Supraf. = 184 m.p.	1928	115.728,00
1.6.2.	Cladire Sc.nr.5 local I	Str. Olinescu, nr.2, supraf. = 1884 mp; nr. incaperi = 24; vecini: Parc Rodipet, cartier locuinte	1970	1.279.232,94
1.6.2.	Cladire seminar Teologic Sf.Iacob - Dorohoi	Str. Postei, nr. 14 - Dorohoi Supraf. = 1485 m.p.; Nr. incaperi = 38; 5 sali clasa; 15 dormitoare; 18 alte utilitati; vecini: blocuri, case, str. Postei, dispensar, GOSCOM.	1972	906.518,92
1.6.2.	Cladirea Biblioteca municipala Dorohoi	Adresa: str. A.I.Cuza nr. 41 Supraf. : 389 m.p. Nr. incaperi: 9 Vecinatati: Sc.gen.5, str. I Decemb., str.A.I.Cuza, bloc.	1978	345.155,12
1.6.2.	Cladirca Caminului de batrani - Dorohoi	Adresa: C.D.Gherea, 85 Suprafata: 910 mp Nr.corpuri de cladire- 4 Vecinatati: Lt. Popescu, Pasat, Biserica, str. C.D.Gherea	1910	154.281,12
1.6.2.	Cladirea Casei municipale de cultura: Dorohoi	Suprafata: 924 mp (884 mp Casa de cultura: 40 mp magazin) Nr.incaperi: 15 Vecinatati: str.G. Enescu, Bar „ Bolta Rece ”, casa particul.blocuri, Lic.Gr. Ghica.Adresa: str.G.Enescu nr. 57	1978	333.827,91
1.6.2.	Cladirea gradinitei 4	Str. Slt. S.Dumitras; Supraf. = 208 m.p.; Vecini: str. Sublt. S.Dumitras; str. Petrovici, loc. prop., intermos.	1969	44.736,00
1.6.2.	Cladirea gradinitei 6	Str. Gr.Ghica, nr. 51; Supraf. = 467 m.p.; Nr. incaperi = 12; Vecini: str. A.I.Cuza, locuinte proprietate	1858	74.173,66
1.6.2.	Cladirca gradinitei nr 8	- str. Aleea Berzei, 1; supraf. = 2400 m.p.; Nr. incaperi = 19; Vecini: blocuri, Sc. ajut. fete, garaje, Aleea Berzei.	1974	1.264.354,44
1.6.2.	Cladirea gradinitei 10	Str. Liliacului, nr. 14; Supraf. = 309 m.p.; Nr. incaperi: 9; Vecini: Autoservice, Scirus, Locuinte part.,Autogara	1976	467.869,06
1.6.2.	Clădire Creșa II	Aleea Berzei nr. 1B	1973	428.403,05
1.6.2.	Clădire sala de sport	Colegiul Național "Grigore Ghica", local II, amplasat str. G.Enescu nr. 53, vecinătăți str. V.Alecsandri, Primăria mun.Dorohoi	2006	1.187.349,14
1.6.2.	Clădire sala de sport	Școala nr. 8, Aleea Dumbrava nr. 2	2006	1.349.392,49



1.6.2.	Complex sportiv "I Mai"	Str. 1 Decembrie - clădire pavilion administrativ Sd=217,46 mp - anexă clădire pavilion administrativ S= 81 mp - pistă antrenament carting S= 2.065 mp - pistă popicărie S= 120,45 mp - grup sanitar S= 17,60 mp - magazie S= 14 mp - tribună 2245 locuri L= 943 ml - pistă și teren de tenis S= 830 mp - teren antrenament fotbal S= 6.256 mp - pistă antrenament teren mic S= 1.506,5 mp - teren fotbal S= 7.700 mp - pistă atletism (lângă teren fotbal) S= 4.595 mp - împrejmuire teren fotbal plasă sârmă L= 76 ml - împrejmuire complex sportiv L= 255 ml	1961	781.586,78
1.6.2.	Ghereta portar spitalul Dorohoi	- str. B-dul Victoriei, 75supraf. = 24 m.p. caramida incalzire 2 sobe acoperit tigla - vecini: Policlinica, B-dul Victoriei, clădire chirurgie	1964	58.173,64
1.6.2.	Grup scolar ind. Regina Maria	Str. B-dul Victoriei; Supraf. = 3153, 5 mp; Nr. incaperi = 128; Vecini: U.Jandarmi	1979	1.220.983,67
1.6.2.	Lic. Teoretic G.Ghica local II	Str. D.Gherca, nr. 13; Nr. incaperi = 10; Vecini: Primaria Dorohoi, str. V.Alex., str. G.Enescu; Supraf. = 512 m.p.	1925	150.071,53
1.6.2.	Liceul Teoretic Grigore Gica V.V. Local I	Str. G.Ghica, nr. 41; Nr. incaperi = 23; Supraf. = 5272	1879	200.203,74
1.6.2.	Loc de joaca pentru copii	Supraf. – 675 m.p. Adresa: Al.Pinului	1994	694,40
1.6.2.	Loc de joaca pentru copii	Supraf. – 403 m.p. Adresa A.Primaverii	1983	664,30
1.6.2.	Loc de joaca pentru copii	Supraf. – 700 m.p. Adresa – Al.Marului	1982	720,30
1.6.2.	Loc de joaca pentru copii	Supraf. – 510 m.p. Adresa:str. Cristalului	1994	524,65
1.6.2.	Loc de joaca pentru copii	Supraf. – 870 m.p. Adresa – Al. Caisului	1984	894,95
1.6.2.	Sala de gimnastica (Gr.Ghica)	Str. G.Ghica, nr. 41; Nr. incaperi = 5; Vecini: Protoeria si Catedrala + str.A.I.C.	1916	30.033,55
1.6.2.	Sc. gen. nr. 4 – Trestiana Cladire scoala	Caramida; acoperit tabla; incalzire lemne; incaperi = 14:- 11 sali clasa - 1 cabinet director - 1 cabinet secretar - 1 cancelarie; suprafata = 979 m.p.; vecinatati: str. Horia, str. Banat, locuinta Leonte	1962	206.298,11
1.6.2.	Sc. gen. nr.1	Str. Stroe Buican, 2; Nr. camere = 15; Supraf. = 1471 m.p.	1962	918.120,82
1.6.2.	Sc.gen. Loturi Enescu Cladire corp scoala	Caramida; acoperit azbest supraf. = 151 m.p.; incaperi = 3- incalzire sobe lemne; vecinatati: drum Judetean;- pasune comunala - locuinte particulare	1968	90.210,07
1.6.2.	Sc.gen. nr. 7	Str. Bd. Victoriei; Supraf. = 2188 m.p.; Nr. incaperi = 22; Vecini: U.M., PATICZIPS	1970	1.060.314,27
1.6.2.	Scoala gen. nr. 8	Str. M. Kogalniceanu Supraf. = 2100 m.p.Nr. incaperi = 25 Vecini: F-ca branzeturi, Al.Visinului, Al. Dumbrava, Al. Criva	1989	855.144,00




1.6.2.	Scoala gen. Satu Nou Corp cladire scoala	Caramida; acoperit cu tabla incalzire sobe; incaperi = 5 suprafata=274,5 mp; vecini: str. Prunului, str. Toporasului, case particulare		
1.6.2.	Scoala gen.nr. 2 Cladire Local nr. 1	Caramida; acoperit tabla ;incalzire lemne; supraf. = 396 m.p.; incaperi = 14; vecini: str.St.cel Mare; corp cladire 2, case ;particulare	1893	100.041,29
1.6.2.	Teren aferent baza spotivă	Str. Postei nr. 3B Supraf. – 1067 m.p.	1970	86.320,20
1.6.2.	Teren aferent complex spotiv 1 Mai	Supraf. – 38.897,05 m.p. Adresa–str.1 Decemb Vecinatati –Pepiniera Sc. Speciala, UM, teren agricol.	1962	3.061.586,81
1.6.3.2	gard	Scoala Satu Nou 1 buc	1972	972,75
1.6.3.2	gard	Seminar Teologic Sf Iacob 1 buc	1995	69.634,80
1.6.3.2	gard beton	1 buc Gradinita nr. 7	1989	7.718,80
1.6.3.2	gard fier	Liceul Grigore Ghica Vv 1 buc local 1	1962	10.421,75
1.6.3.2	gard fier	Liceul Grigore Ghica Vv 1 buc local 1	1962	19.582,40
1.6.3.2	gard fier Sc nr 7	1 buc B Victoriei 286 ml	1971	10.056,60
1.6.3.2	gard ornamental	1 buc Grup Scolar Industrial	1979	2.605,39
1.6.3.2	gard plasa	1 buc Gradinita nr. 7	1989	1.781,55
1.6.3.2	gard plasa	Liceul Grigore Ghica Vv 1 buc local 1	1962	17.415,36
1.6.3.2	gard plasa	Liceul Grigore Ghica Vv 1 buc	1970	7.384,80
1.6.3.2	gard teren sport	1 buc Grup Scolar Industrial	1979	15.600,00
1.6.3.2	imprejmuire	1 buc Scoala nr 4 Trestiana	1962	7.770,32
1.6.3.2	imprejmuire	Liceul Grigore Ghica Vv 1 buc local 2	1970	56.860,90
1.6.3.2	imprejmuire	Scoala nr 2 1 buc	1980	3.087,52
1.6.3.2	imprejmuire	Scoala nr 2 1 buc	1980	4.997,92
1.6.3.2	imprejmuire	Gradinita nr 9 1 buc	2000	4.821,28
1.6.3.2	imprejmuire	Spital Dorohoi B Victoriei 1 buc	1974	40.000,00
1.6.3.2	imprejmuire	1 buc Grup Scolar Industrial	1979	20.114,59
1.6.3.2	imprejmuire beton	Scoala nr 2 1 buc	1980	4.052,37
1.6.3.2	imprejmuire cu temelie	1 buc Scoala nr 5	1978	14.474,40
1.6.3.2	imprejmuire fara temelie	1 buc Scoala nr 5	1978	10.816,72
1.6.3.2	imprejmuire metal	Scoala nr 2 1 buc	1980	1.830,13
1.6.3.2	imprejmuire psihiatrie	Spital Dorohoi B Victoriei 1 buc	1995	1.811,30
1.6.3.2	imprejmuire psihiatrie	Spital Dorohoi B Victoriei 1 buc	1998	7.764,90
1.6.3.2	imprejmuire Sc nr 8	1 buc	1991	24.664,09
1.6.3.2	imprejmuire teren sport	Liceul Grigore Ghica Vv 1 buc	1970	13.419,48
1.6.3.2.	Gard beton	Școala nr. 1, str. Stroe Buican nr. 2, L= 130 ml	2006	9.500,00
1.6.3.2.	Gard plasă sârmă	Școala nr. 1, str. Stroe Buican nr. 2, L= 75 ml	2006	7.500,00
1.6.3.2.	Imprejmuire panouri bordurate	Grădinița nr. 8, Aleca Berzei nr. 1, L = 173 ml	2006	8.800,00
1.6.3.2.	Imprejmuire rezervoare si căi acces casa apă	delimiteaza rezervele si caile acces 290 ml și este din stalpi metalici cu plasa sarma.	1976	652,02
1.6.3.2.	Împrejmuire de beton (prefabricate) bd.Victoriei nr.120	L=314 ml	1960	3,14



1.6.3.2.	Împrejmuire de beton (prefabricate) str. 1 Dec. nr.24	L=420 ml	1964	4,20
1.6.3.2.	Împrejmuire fier	Grădinița nr. 6, str. Gr. Ghica nr. 51, L = 48,60 ml	2006	4.560,00
1.6.3.2.	Împrejmuire fier	Grădinița nr. 10, str. Liliacului nr. 4 L = 84 ml	2006	7.560,00
1.6.3.2.	Împrejmuire fier+panouri bordurate	Centru asistență socială str. Ștefan cel Mare nr.	2006	68.718,90
1.6.3.2.	Împrejmuire metalică bd.Victoriei nr.120	L=107	1960	1,07
1.6.3.2.	Împrejmuire metalică str. 1 Dec. nr.24	L=19 ml	1964	0,19
1.6.3.2.	Împrejmuire obor L=260 ml	Str. Oborul Nou f.n.	1958	323,50
1.6.3.2.	Împrejmuire plasă sârmă	Grădinița nr. 4, str. Slt. S. Dumitraș nr. L = 126 ml	2006	2.500,00
1.6.3.2.	Sârmă ghimpată pe un rând de stâlpi str. 1 Dec. nr.24	L=818 ml	1964	8,18
1.6.4.	Adapost Pr. C.	Adresa: str.D. Pompeiu, nr. 64 Suprafata: 145 m.p.Nr. incaperi: 10 Vecinatati: str. D.Pompeiu, str. D. Furtuna, parcare	1980	156.600,00
1.6.4.	Cladire bloc alim. + spalatorie	B-dul Victoriei, 75 - Caramida Supraf. = 863 m.p. Acoperit tigla 18 camere	1961	333.485,31
1.6.4.	Cladire garaj, atelier primaria Dorohoi	Adresa: str.Gr.Ghicanr. 34 Suprafata: 96 m.p. Nr.incaperi: 3 Vecinatati: sediul prim., parc, anexa	1907	17.765,10
1.6.4.	Cladire pavilion adm.	B-dul Victoriei, 75 - caramida, supraf. = 720 m.p.- 12 camere - 1 sala sedinte acoperit cu planseu vecini: B-dul Victoriei, cartier Plevna, Policlinica,sectia interne	1904	200.016,30
1.6.4.	Cladire stare civila	Adresa: Gr.Ghica, nr. 32 Suprafata: 136 m.p.Nr. incaperi: 7 Vecinatati: BCR, str.Gr. Ghica, parcul	1985	21.177,82
1.6.4.	Cladirea primariei munic. Dorohoi	Adresa:str.Gr.Ghica, nr.34 Suprafata: 528 m.p.Nr.: 20 Vecinatati: str. Gr.Ghica, Anexa Lic.Gr Ghica, parcuri.	1907	390.885,35
1.6.5.	Pavilion J centrala termică bd.Victoriei nr.120	Sc = 181 mp, Sd.= 181 mp, nr.nivel=P, nr. încăperi=8	1972	182.758,40
1.6.5.	Spațiu SPCEP 3 camere Su=46,99 mp	Str. Lt. Olinescu nr. 1, clădire Poliție	1974	26.560,13
1.6.8.	Bust "Grigore Ghica II"	Colegiul Național "Grigore Ghica", local I, str. Gr. Ghica nr. 41	2006	5.400,00
1.6.8.	Bust "Leon Dănilă"	Colegiul Național "Grigore Ghica", local I, str. Gr. Ghica nr. 41	2006	5.400,00
1.6.8.	Bustul „ Mama cu copilul ”	Amplasament: parcul de langa Of. P.T.T.R Material: piatra	1960	2.880,00
1.6.8.	Bustul lui D.Furtuna	Amplasament: in curtea Bisericii „ Vechea Adormirii” Material: bronz 22kg	1991	7.920,00
1.6.8.	Bustul lui Dimitrie Pompeiu	Amplasament: in fata Lic. Gr. Ghica Voievod Material: bronz 15kg	1981	5.400,00



1.6.8.	Bustul lui Gh. Cucu	Amplasament: in fata Caminului de batrani Material: bronz 8 kg	1910	
1.6.8.	Bustul lui I.Creanga	Amplasament: parcul de langa Banca Agricola Material: piatra	1995	5.400,00
1.6.8.	Bustul lui I.Pilat	Amplasament: in fata Muzeului St. Naturii Material: bronz 21kg	1995	7.560,00
1.6.8.	Bustul lui M. Kogalniceanu	Amplasament: in curtea Sc.gen.nr.8 Material:bronz,32 kg	1998	9.360,00
1.6.8.	Bustul lui M.Eminescu	Amplasament: parcul de langa Banca Agricola Material: bronz 25kg	1993	9.000,00
1.6.8.	Bustul lui M.Kogalniceanu	Amplasament: intersectia str. A.I.Cuza cu 1 Decemb. Material:bronz,20 kg	1906	7.200,00
1.6.8.	Bustul lui St. Airinei	Amplasament:in fata Lic. Gr. Ghica V. Material: bronz 15kg	1993	5.400,00
1.6.8.	Bustul lui V.Maracineanu	Amplasament: incinta UM 01581 Material: bronz 15kg	1924	5.400,00
1.6.8.	Cimitir Eroii	Supraf. – 3000 m.p. Adresa: - str. 1 Dec.Vecini – Cimitir Eternitatea Cimitir Veterani	1939	154.170,00
1.6.8.	Cimitir veterani	Supraf. – 1125 m.p. Vecini – pepiniera, cimitir Eternitatea Adresa–str.1 Decemb	1992	57.813,75
1.6.8.	Cimitrul Eternitatea	Supraf. – 40800 mp Adresa: str.1 Decemb. Vecinatati: cimitir veterani, Pepiniera, Sc.ajutatoare nr.1, teren agricol.	1880	2.096.712,00
1.6.8.	Mausoleul Eroilor	Amplasament: Cimitirul eroilor Material: piatra	1925	36.000,00
1.6.8.	Monumentul „ Eroii dorohoieni “	Amplasament: Parcul de langa Banca Agricola Material: piatra	1993	10.800,00
1.6.8.	Parc Banca	Supraf. – 2173 mp Adresa – A.I.Cuza Vecinatati – Banca Agricola, str. G.Ghica CSEFS	1907	48.609,50
1.6.8.	Parc Bariera	Supraf. – 588 m.p. Adresa – C.D.Gherea Vecinatati – calea ferata, Pintilie Gh., str. C.D.Gherea.	1939	13.153,40
1.6.8.	Parc Brazi	Supraf. – 34000 m.p. Adresa – 1 Decemb. Vecinatati – str. Brazi Cabana Brazi	1906	1.066.060,49
1.6.8.	Parc Cholet	Supraf. – 10744 Adresa – B-dul Victoriei Vecinatati – Maternitate, Parc Spital.	1987	244.967,80
1.6.8.	Parc Muzeu	Supraf. – 1122 m.p. Adresa – A. I. Cuza Vecinatati: A. Sahia, Gheorghici C-tin, Posteuca	1939	25.098,90
1.6.8.	Parc Postei	Supraf. – 3480 m.p. Adresa – str. Postei Vecini – Sc.gen.nr.5, Seminarul, PTTR, str.Lt. Olinescu.	1939	77.846,90
1.6.8.	Parc Scoala nr. 1	Supraf. – 250 m.p. Adresa –str.Lt.Andrei Vecinatati: str. Izvoarelor, Caramidariei, Plesca Mircea.	1939	5.592,40
1.6.8.	Parc Centru	Suprafata – 850 mp Adresa str. D. Pompeiu-D.Furtună	1976	38.507,92
1.6.8.	Parc Gradina Publica	supraf. – 11.731 m.p.adresa: str. 1 Decem.Vecinatati: Muzeul de St. Naturii, SC CONTED SA SC CONDOR SA	1973	262.700,00



1.6.8.	Parc Podul Trestieneci	Suprafata – 529 mp Adresa – C.D.Gherea Vecinatati – Jijia, Covinschi Ion		
1.6.8.	Parc Primarie – dr.	Suprafata – 3173 mp Adresa – str.G.Ghica Vecinatati: str.G. Ghica, Primaria Dorohoi, str. V.Alexandri	1907	70.979,30
1.6.8.	Parc Primarie – stg.	Supraf. – 2102 mp Adresa – str.G.Ghica Vecinatati – Primaria Dorohoi, Starea civila	1907	47.021,30
1.6.8.	Statuie "Al.I. Cuza"	Școala nr. 7, bd. Victoriei nr. 108	2006	20.000,00
1.6.8.	Statuie „ Ostasul roman in atac “	Amplasament: Piata primariei Material: bronz Sculptor: Spiridon Georgescu 120 Kg	1924	43.200,00
1.7.1.1	racord electric (bl.A3-A5)	1 buc aferent bl A3 str. Zadurovici si bl A4 A5 St Airinei	2002	30.554,65
1.7.1.2.	Rețea energie electrică aeriană bd.Victoriei nr.120	L=78 ml	1972	2.496,00
1.7.1.2.	Rețea energie electrică aeriană str. 1 Dec. nr.24	L=40 ml	1974	34.368,00
1.7.1.3.	Alimentare energie electrica		1988	113.833,84
1.7.1.3.	Racord I.R.E. Doja (800 apt.)	str.Aleca Cristalului	1984	14.210,76
1.7.1.3.	Racord I.R.E. Plevna (488 ap.)	str. Aleea Primaverii	1984	6.590,95
1.7.1.3.	racord electric bl A2	1 buc	1968	65,10
1.7.1.3.	Racord I.R.E. (baza de productie)	1 Decembrie	1981	22.095,82
1.7.1.3.	racord IRE Plevna	1 buc	1984	582,58
1.7.1.3.	Rețele electice Plevna	Cartier Plevna	1988	5.043,32
1.7.1.3.	Rețea energie electrică subterană str. 1 Dec. nr.24	L=454 ml	1974	13.620,00
1.8.1	fantana	Scoala Satu Nou 1 buc	1972	2.074,12
1.8.11	Rezervor apa 1500 m.c. casa apă	Se afla in incinta Casei de apa Dealu Mare si se compune din:- rezervor inmagazinare apa 1500 mc-2 buc.- instalatie hidraulica:- F 219 OL; - 15 ml- F 300 OL; - 45 ml- F 400 OL; - 35 ml- vane F 300 - 7 buc.- vane F 200 - buc. - camin golire rezervor – 1 buc	1976	64.260,67
1.8.11	Rezervor apa 1500 m.c. casa apă	Se afla in incinta Casei de apa Dealu Mare si se compune din:- rezervor apa 1500 mc-2 buc.- cladire casa vane 1 buc. - instalatie hidraulica:F 300 OL;190 m.l.- F400 OL; 110 m.l.- vane F 300 - 7 buc.- camin golire rezervoare – 6 buc.- retea canalizare din tub beton F 300, 35 m.l.	1974	166.905,76
1.8.11	Rezervor apa 2500 m.c. si extindere alimentare cu apa. casa apă	Se afla in incinta Casei de apa Dealu Mare si se invecineaza la N cu DN 29 B; S-V cu sat de vacanta. Rezervor apa este compus din Rezervor2500 mc – 1buc- Instalatie hidraulica F 60010 ml - vane F600 - 3buc-camin golire rezervor 4 buc.- retea canalizare din tub beton F 500; 50 m.l.	1985	401.825,40




1.8.11	Rezervor apa 2500 mc + camion casa apă	Se afla in incinta Casei de apa Dealu Mare si se compune din: - rezervor 2500 ml 1 buc. - instalatie hidraulica F600, 10 ml- vane F 600 - 3 buc. - camion rezervor golire 4 buc. - retea canalizare din tub beton F500, 60 ml- conducta apa F 400 OL,180ml	1988	546.876,39
1.8.13.	Camion vizitare casa apă	- 1 buc. - supraf. constr. 1,2 m.p.	1965	39,47
1.8.13.	Camion golire rezervor casa apă	- 1 buc. - supraf. constr. 1,2 m.p.	1965	264,99
1.8.13.	Camion rupere presiune casa apă	1 buc.	1965	284,71
1.8.13.	Camion vizitare rezervor casa apă	- 1 buc.- supraf. constr. 1,2 m.p.	1965	39,47
1.8.13.	Cladire case vane casa apă	- supraf. constr. 57 m.p.- 2 buc.	1985	5.118,66
1.8.13.	Statie clorinare casa apă	Se compune din cladire cu o supraf. cota de 115 m.p.- conducta absorbtie F 1 ½ "OL; 60 m.l.- P.V.C. F 40; 50 m.l.- pompa tip SADU - F 50, 1 buc.	1988	635.205,41
1.8.14	gospodarie anexa	1 buc Grup Scolar Industrial	1979	34.022,08
1.8.14	magazie	1 buc Grup Scolar Industrial	1979	34022,08
1.8.14	magazie	Liceul Grigore Ghica Vv 1 buc	1980	3.164,71
1.8.14	magazie	Grădinița nr. 10 1 buc	1976	23.248,00
1.8.14	magazie anexa	Liceul Grigore Ghica Vv 1 buc	1962	4.582,40
1.8.14	magazie metalica	1 buc Scoala nr 5	1978	97.298,62
1.8.14	magazie Sc nr 7	1 buc B Victoriei	1971	23.583,16
1.8.14	magazie Sc nr. 1	1 buc	1962	15.139,15
1.8.14	magazie Sc nr. 8	1 buc	1991	3.644,94
1.8.14	magazie tabla	1 buc Grădinița nr. 7	1989	3.038,50
1.8.14.	Cabina Casa apa	Se afla la intrarea in incinta casei de apa 1 buc. Supraf. constr. 132 m.p.	1965	7,08
1.8.14.	Cladire W.C. casa apă	- supraf. constr. 11,5 m.p.	1965	94,43
1.8.14.	Magazie lemne (Șc.nr.4)	cornier plasa sarma; scandura acoperit azbest; supraf. = 93 m.p.; vecinatati: str. Horia, str. Banat, loc.Leonte	1992	182,98
1.8.14.	Magazie (Șc.nr.2)	Paianța; scandura suprafata =103 mp; incaperi = 2	1973	28.167,70
1.8.14.	Magazie cărămidă	Grădinița nr. 4, str. Slt. S. Dumitraș nr. Supr.constr.=	2006	5.500,00
1.8.14.	Magazie cărămidă	Grădinița nr. 9, Str. Ștefan cel Mare, Sc = 36 mp	2006	3.700,00
1.8.14.	Magazie pentru lemne PFL	Grădinița nr. 6, str. Gr. Ghica nr. 51, Sc =	2006	500,00
1.8.14.	Magazie tablă	Grădinița nr. 7, Alea Mărului Sc =	2006	2.750,00
1.8.14.	Magazii materiale (fost Dermato)	- str. B-dul Victoriei, nr. 64- supraf. = 1150 m.p. caramida acoperit tabla vecini: policl. stomat. blocuri loc., Cartier Plevna	1924	35.079,97
1.8.14.	Pavilion F garaj+atelier str. 1 Dec. nr.24	Sc = 312 mp, Sd.=358 mp, nr.nivel=P+1E, nr. încăperi=32	1914	10,90
1.8.14.	Pavilion G1 magazie str. 1 Dec. nr.24	Sc = 593 mp, Sd.=625 mp, nr.nivel=S+P, nr. încăperi=36	1917	16,50



1.8.14.	Pavilion G2 magazie str. 1 Dec. nr.24	Sc = 865 mp, Sd.=865 mp, nr.nivel=P, nr. încăperi=14	1937	23,90
1.8.14.	Pavilion H garaj bd.Victoriei nr.120	Sc = 209 mp, Sd.= 209 mp, nr.nivel=P, nr. încăperi=6	1900	47,90
1.8.14.	Pavilion H magazie str. 1 Dec. nr.24	Sc = 94 mp, Sd.=94 mp, nr.nivel=P, nr. încăperi=3	1914	2,40
1.8.14.	Pavilion H1 magazie str. 1 Dec. nr.24	Sc = 9 mp, Sd.=9 mp, nr.nivel=P, nr. încăperi=1	1974	5.881,10
1.8.14.	Pavilion I1 groapă var str. 1 Dec. nr.24	Sc = 36 mp, Sd.=66 mp, nr.nivel=S, nr. încăperi=1	1964	1,50
1.8.14.	Pavilion K bordei str. 1 Dec. nr.24	Sc = 58 mp, Sd.=58 mp, nr.nivel=S, nr. încăperi=2	1914	1,90
1.8.14.	Pavilion N magazie str. 1 Dec. nr.24	Sc = 62 mp, Sd.=62 mp, nr.nivel=P, nr. încăperi=2	1954	4,30
1.8.14.	Pavilion N1 magazie str. 1 Dec. nr.24	Sc = 62 mp, Sd.=85 mp, nr.nivel=S+P, nr. încăperi=3	1972	3,00
1.8.14.	Pavilion N2 magazie str. 1 Dec. nr.24	Sc = 116 mp, Sd.=116 mp, nr.nivel=P, nr. încăperi=3	1974	5,90
1.8.14.	Pavilion N3 remiză PSI str. 1 Dec. nr.24	Sc = 16 mp, Sd.=16 mp, nr.nivel=P, nr. încăperi=1	1998	204,00
1.8.14.	Pavilion O atelier fierărie str. 1 Dec. nr.24	Sc = 61 mp, Sd.=61 mp, nr.nivel=P, nr. încăperi=4	1954	4,10
1.8.14.	Pavilion P atelier str. 1 Dec. nr.24	Sc = 42 mp, Sd.=42 mp, nr.nivel=P, nr. încăperi=2	1954	0,80
1.8.14.	Pavilion R1 foișor str. 1 Dec. nr.24	Sc = 8 mp, Sd.=8 mp, nr.nivel=P+1E, nr. încăperi=1	1964	0,30
1.8.14.	Pavilion R2 foișor str. 1 Dec. nr.24	Sc = 10 mp, Sd.=10 mp, nr.nivel=P+1E, nr. încăperi=1	1964	0,30
1.8.6	conducta alimentare cu apa	d=100 OL 50 ml	1965	317,26
1.8.6	conducta alimentare cu apa	str. Ciocarliei d=2" OL 70 ml	1969	505,09
1.8.6	conducta alimentare cu apa	str. Marasesti d=150 azbo 50 ml	1972	16,61
1.8.6	conducta alimentare cu apa bl 19 sc.A	d= 2" OL 5ml	1972	1,91
1.8.6	conducta apa creșă	Liliacului d=2" OL 10 ml	1976	51,22
1.8.6	conducta apa Sc Speciala	1 Decembrie d=108 OL 40 ml	1976	213,62
1.8.6	racord apa	A.I.Cuza d=108 OL 110ml	1987	572,86
1.8.6	racord apa (bl.A3-A5)	1 buc aferent bl A3 str. Zadurovici si bl A4 A5 St Airinei	2002	56.816,58
1.8.6	racord apa Bl A2 sc. A	str. Stefan Airinei d=24 OL 5 ml	1993	4,98
1.8.6	racord apa bloc 32 ap centru	d=2" OL 10 ml	1985	31,35
1.8.6	racord apa bloc 40 ap o camera	D Furtuna nr. 7 d=50 PVC 15 ML	1986	256,21
1.8.6	racord apa Plevna 4x43 gars	conducta apa d=108 OL -100ml, d=2 " OL 50 ml	1984	517,23
1.8.6	rețea apa garaj	1 Decembrie d=2" OL 10ml	1976	74,21
1.8.6	rețea apa tip Tg Mures	Aleea Amurgului d=2" OL 60 ml	1973	30,25




1.8.6.	Alimentare cu apa ansamblu Gh.Doja	- str. Cristalului ; - F 133 OL – 150 ml; - F 108 OL – 155 ml; - racord bl. str. Cri - stalului ; - F 2” OL – 120 ml; Racord C.T. 5 ; - F 108 OL – 55 ml; - str. Prieteniei ; - F 108 OL – 355 ml; - racorduri blocuri; str. Prieteniei ; - F 2” OL – 100 ml ; str. Petru Rares ; - F 89 OL – 70 ml; Racord blocuri str. Petru Rares ; - F 2 “ OL – 10 ml; Racord C.T. 6; - F 108 OL – 65 ml; Racord bl. Gh. Doja; - F 100 OL – 50 ml ; Racord blocuri Gh; Doja ; - F 2” OL – 100 ml; - racord Casa de copii nr. 1 ; - F 108 OL – 10 ml; camin princ. distrib. ; 3 buc.	1981	27.101,73
1.8.6.	Conducta apa	- F 200 OL – 530 ml	1970	492,80
1.8.6.	conducta apa	str. Slt Dumitras d=100 -509 ml, 2 buc camin principal distributie	1965	100,80
1.8.6.	Conducta apa F 400 Ansamblu Victoria	Str. B-dul Victoriei; - F 400 OL – 4225 ml; - F 400 azb. - 200 ml; - F 325 OL – 800 ml; str. Spiru Haret ; - F 108 OL – 125 ml; - F 219 OL – 430 ml; - str. B-dul Victoriei; - F 219 OL – 95 ml; - F 133 OL – 175 ml; - F 100 OL – 150 ml; - F 108 OL – 85 ml ; Racord spital ; - F 108 OL – 5 ml ; str. Al. Victoriei ; - F 219 OL – 75 ml ; - F 200 azb. - 700 ml; - F 108 OL – 130 ml; - F 89 OL – 30 ml ; - str. St. Airinei, D. ; Pompeiu.; - F 2” OL – 250 ml ; Racord blocuri ; B-dul Victoriei; - F 2” OL – 160 ml ; Racord blocuri str. ; Al. Victoriei ; - F 2” OL – 110 ml; Camin princ. distrib. 12 buc.	1984	180.018,01
1.8.6.	Conducta apa S.C.Mindo S.A	Alimenteaza S.C. MINDO S.A.; str. Herta ; - F 159 OL - 1100 ml; - F 150 OL - 3040 ml; - F 100 OL - 500 ml; - camin principal di -; distributie 6 buc.	1977	51.745,40
1.8.6.	Conducta azbociment	str. N. Titulescu, ; I Mai, Libertatii, Gh.; Doja; F 250 azb. - 1260 ml; - str. Postei ; F 150 azb. – 235 ml; Spiru Haret ; F 150 azb. - 1425 ml; str. I Decemb.; F 150 azb. – 860 ml; F 125 azb. – 670 ml; Cartier Olinescu; - F 125 azb. – 475 ml; - F 100 azb. – 240 ml ; str. Muncii; - F 100 azb. – 150 ml; str. Lt. Andrei; - F 100 azb. – 360 ml; str. N. Titulescu ; - F 100 azb. – 322 ml; Camin principal distributie 14 buc.	1965	2.516,86
1.8.6.	Conducta azbociment	B-dul Victoriei; - F 300 azb. - 1930 ml	1965	419,93
1.8.6.	Conducta fonta presiune	- F 300 fonta 409 ml; - B-dul Victoriei	1965	487,91
1.8.6.	Conductă alimentare apă	Str. Mărăști	1971	18,93
1.8.6.	Extindere retea apa B-dul Victoriei	Str. B-dul Victoriei ; - F 300 azb. 2250 ml; - F 300 azbo - 650 ml; - F 250 azb. – 590 ml; - F 219 OL – 1200 ml; Racord Sc. gen. nr. 7; F 100 OL – 12 ml; - camine principale distributie – 2 buc.	1974	25.514,06




1.8.6.	Extindere retea apa cartier A.I.Cuza	<p>- str. A.I.Cuza;- F 150 azb.- 280 ml ; - F 100 azb. -610 ml; str. Alex. Sahia ; - F 125 azb.-135 ml; str. Olinescu ; - F 100 azb.- 320 ml; str. 1 Decembrie ; (partial) ; - F 125 azb.-135 ml;str. Postei ; - F 150 azb.- 675 ml;str. Viilor ; - F 100 azb.-700 ml;str. Castanilor ; - F 2" OL-200 ml ;str. Teilor ; - F 2" OL- 120 ml ; str. Stejarului ; - F 2" OL - 120 ml ;str. Dima Grigore ; - F 2" OL - 200 ml; str. Terinca; - F 2" OL - 180 ml ;Racord Muzeu St. Naturii ; - F 2" OL - 10 ml ;Racord bl.A1;A2;A3;str. A.I.Cuza ; - F 108 OL - 30 ml ;Racord restaurant Splendit ; - F 108 OL - 5 ml ;Racord cinema Me -;Iodia;F 2" OL - 5 ml ; - Racord TELECOM;- F 108 OL - 5 ml ; - Racord Cantina SA;F 2" OL - 5 ml ; - Racord blocuri ;cartier A.I.Cuza;- F 2 ½ OL -250 ml;Racord C.T.1 ; - F 108 OL - 65 ml ; - racord blocuri ; - F 2" OL - 60 ml ;Racord Posta ; - F 1 " OL - 5 ml ; - Racord 12 apt. str.Postei ; - F 2" OL - 5 ml ;Racord seminar ; - F 108 OL - 5 ml ;Racord Dispensar Sanitar ; - F 2" OL - 10 ml ;Racord GOSCOM SA;- F 1 OL - 10</p>	1986	46.117,26
1.8.6.	Rețea alimentare apa	<p>str. Gr.Ghica;- F 200 azb. - 530ml;- F 150 azb.- 420 ml;str. Caramidariei ;P.V.C. tip G F 63, 410 ml ;str. E.Nicolau si Mandru Constantin ; - F 2" OL - 625 ml ;Racord agenti econ. - str. Gr. Ghica. ; - F 108 OL - 100 ml; - F 2" OL - 130 ml; - F 89 OL - 50 ml ; - F 76 OL - 20 ml ; - str. N.Titulescu ; - F 2" OL - 250 ml; - str. T.Vladimirescu ; - F 2" OL - 375 ml ; str. St. Airinei ; - F 125 OL - 60 ml ; - F 100 polietilena -;340 m.l.;- F 125 azb.- 250 ml;Bransament agenti economici;- F 108 OL - 10 ml ; - F 2" OL - 25 ml ;str. Infratii ; - F 150 azb.-200 ml;- str. D.Furtuna;- F 200 azb.- 260 ml;str. Stefan cel Mare ; - F 200 azb - 825 ml;- F 100 azb - 275 ml;str. Aprodu Purice ; - F 2 ½" OL 355 ml;str. Randunica, Tra-ian , H.Sendrea;- F 2 ½ " 425 ml ; - str. D.Pompeiu;- F 150 azb.-215 ml;- str. C.D.Gherea ; - F 150 azb.-1380 ml;str. M.Kogalnicanu ; - F 150 azb - 485 ml;str. G.Enescu;- F 150 azb.</p>	1989	147.329,75




1.8.6.	Rețea apă	str. Eternității + str.; Panselelor ; - F 2" OL – 350 ml ; Racord stadion și U.M. :- F 108 OL – 15 ml ; Racord garaj GOS – ; COM ; - F 108 OL – 100 ml ; Racord Protecția ; Plantelor ; - F 1" OL – 30 ml ; Racord Cabana Brazi P.V.C. tip G ; F 50 ; - 250 m.l. ; Racord bloc garso – ; niere - str. Slt. S. Dumitras ; - F 108 OL – 40 ml ; - str. Al. Rozelor ; - F 2" OL – 100 ml	1986	1.783,42
1.8.6.	Rețea apă 209 apt. Cartier Plevna	str. Al. Primaverii ; - F 133 OL – 135 ml ; - bl. G1 ; G2 ; D3 ; D4 ; ; R5 ; R6 ; R7 ; - F 2" OL – 80 ml ; - bl. R8 ; R9 ; R10 ; R11 ; - F 200 azb. - 130 ml ; - racord CT 4 ; - F 100 OL – 15 ml ; camin principal di ; ; sributie 1 buc.	1981	4.877,25
1.8.6.	Rețea apă 32 apt.	str. D. Furtuna ; - bloc turn ; - F 108 OL – 195 ml ; - cinema Cultural ; - F 2" OL – 10 ml ; - racord bl. 24 apt. ; - F 2" OL – 15 ml ; - racord garsoniere ; - F 2" OL – 40 ml ; - camin principal distributie 1 buc.	1974	2.438,85
1.8.6.	Rețea apă bl. 48 ap.	str. Gr. Ghica ; - F 2" OL – 60 ml	1974	2.478,89
1.8.6.	Rețea apă bl. A2, sc. D	- str. A.I. Cuza ; bl. A2, SA ; - F 108 OL – 15 ml	1968	8.156,47
1.8.6.	Rețea apă cartier Plevna	str. Al. Criva ; - F 133 OL – 210 ml ; - F 108 OL – 60 ml ; - F 100 azocint-40ml ; str. Al. Pacii ; - F 121 OL – 105 ml ; - F 108 OL – 115 ml ; - F 89 OL – 80 ml ; - F 76 OL – 85 ml ; str. D. Rosie ; - F 200 azbociment ; ; 120 m.l. ; - Fabrica de brânze - ; turi ; - F 100 OL – 10 ml ; str. Cl. Plevnei ; - F 200 azbo-185 ml ; str. Al. Dumbrava ; - F 200 azbo.-550ml ; - F 108 OL – 150 ml ; - F 89 OL – 60 ml ; - F 76 OL – 110 ml ; - F 108 OL – 85 ml ; - Racord Sc.gen. 8 ; - F 108 OL – 10 ml ; - str. Cl. Plevnei ; - F 108 OL – 170 ml ; - str. Al. Dumbrava ; - F 108 OL – 160 ml ; - F 2 OL – 800 ml ; - camin principal distributie 4 buc.	1978	124.219,29
1.8.6.	rețea apă centru	D Furtuna d=108 OL 40ml	1995	360,06
1.8.6.	Rețea alimentare apă bd. Victoriei nr. 120	L=360ml	1972	2.880,00
1.8.6.	Rețea alimentare cu apă str. 1 Dec. nr. 24	L=1.065 ml	1974	8.520,00
1.8.7	racord canalizare (bl. A3-A5)	1 buc aferent bl A3 str. Zadurovici și bl A4 A5 St Airinei	2002	14.804,34
1.8.7.	Canal conex (Școala specială)	- str. 1 Decembrie tub beton F 300, menajer 1587 m.l.	1975	22.104,64




1.8.7.	Canal colector bl. 32 apt.	- str. D.Pompeiu - tub beton F 200, menajer, 225 m.l. tub beton F 300 menajer, 160 m.l. - tub beton F 200, menajer, 60 m.l., ci - nema Cultural - str. St. cel Mare - tub beton F 200, menajer, 197 m.l. - tub beton F 300, menajer, 183 m.l. - str. D.Furtuna - tub beton F 300, pluvial, 238 m.l. Piata Dorohoi - tub beton F 200, menajer, 110 m.l. str. Salciilor - tub beton F 200, pluvial, 64 m.l. - tub beton F 300, pluvial, 365 m.l. - str. Aprodu Arbore - tub beton F 300, pluvial, 274 m.l. - str. Col. Vasiliu - tub beton F 200, pluvial, 144 m.l.	1973	24.268,47
1.8.7.	Canal colector bl. 48 apt.	- str. Gr. Ghica - tub beton F 300, menajer, 250 m.l.	1974	3.180,49
1.8.7.	Canal colector exterior	Se afla in municipiul Dorohoi – str. Herta si se invecineaza la: N – teren prop. stat S – paraul Jijia E – sera primarie V – teren prop. stat	1982	31.153,01
1.8.7.	Canalizare cresa Plevna	- str. Al. Marului - tub beton F 200, menajer, 161 m.l.		1.970,18
1.8.7.	Canalizare str. Plopilor	- str. Plopilor - tub beton F 200, pluvial, 44 m.l. - tub beton F 300, pluvial, 320 m.l.	1981	4.524,46
1.8.7.	Canalizare str. Traian	str. Randunica - tub beton F 200, menajer, 366 m.l. - tub beton F 300, menajer, 126 m.l. - tub beton F 200, pluvial, 366 m.l. - tub beton F 300, pluvial, 126 m.l. - str. Traian - tub beton F 300, menajer, 330 m.l. - tub beton F 300, pluvial, 330 m.l. - str. St. cel Mare - tub beton F 300, menajer, 480 m.l.	1981	26.812,47
1.8.7.	Canalizare bl. 32 apt.	- str. D.Furtuna - tub beton F 200, menajer, 56 m.l. - canalizare baie publica - tub beton F 300 menajer, 290 m.l. - str. D.Pompeiu - tub beton F 300, menajer, 375 m.l.	1974	9.909,87
1.8.7.	Canalizare menajera stradala 800 apt. Gh. Doja	str. Al.Cristalului tub beton F 300, menajer, 170 m.l.	1984	6.277,58
1.8.7.	Canalizare Scoala speciala	str. A.I.Cuza tub beton F 300 menajer, 210 m.l.	1977	3.268,47
1.8.7.	Canalizare str. Gr. Ghica	- str. Gr. Ghica - tub beton F 300, menajer, 893 m.l.	1974	11.386,11
1.8.7.	Colector menajer	- str. St. Airinei Oborul Nou – St. cel Mare : - tub PREMO: F 400 = 330 ml F 500 = 160 ml F 600 = 941 ml F 800 = 1037 ml	1997	1.432.203,84
1.8.7.	Conducta canalizare Str. A.I.Cuza	str. A.I.Cuza tub beton F 200, menajer 805 m.l.	1972	10.788,15



1.8.7.	Conducte diferite	- str. Postei - tub beton F 200, menajer, 536 m.l. tub azbociment, F 200 menajer, 175 m.l. - tub beton F 300, menajer, 479 m.l. str. Al.Sahia tub beton, F 300 menajer, 165 m.l. str. Muncii - tub beton F 300, menajer, 113 m.l. str. Grigore Ghica - tub beton F 300, menajer, 345 m.l. - canalizare zona industriala - tub beton F 300 menajera, 890 m.l. - str. Razboieni - tub beton F 200, pluvial, 40 m.l. str. Vasile Lupu - tub beton F 200, pluvial, 20 m.l. - str. G.Enescu - tub beton F 200, pluvial, 72 m.l. - str. N.Titulescu - tub beton F 200, pluvial, 64 m.l. - str. Spiru Haret - tub beton F 500, pluvial, 121 m.l. - str. Brazi - l De - cembrie - tub beton F 300, pluvial, 587 m.l.	1965	47.019,53
1.8.7.	Dezvoltare canalizare - str. A.I.Cuza	str. A.I.Cuza tub beton F 200, menajer 105 m.l. tub beton F 800 menajera 790 m.l. tub beton F 300, pluvial 50 m.l. tub beton F 250, menajer 268 m.l.	1996	17.315,70
1.8.7.	Dezvoltare retea canalizare	- str. Al. Rozelor - tub beton F 200, menajera, 150 m.l. - str. Al. Ciocarliei tub beton F 200, menajera, 150 m.l. - str. Liliacului - tub beton F 200, menajera, 75 m.l. Canalizare Cabana Brazi - tub beton, F 200 menajera, 250 m.l. - cartier Olinescu - tub beton F 500, menajer, 330 m.l. - str. Slt.S.Dumitras - tub beton F 300, menajera, 534 m.l. - str. Spiru Haret - tub beton F 300, menajera, 1240 m.l. str. Obor - tub beton F 400	1987	51.894,59




1.8.7.	Dezvoltare retea canalizare	<p>str. A. Amurgului - tub beton F 200 menajer, 170 m.l. - tub beton F 300 menajer, 620 m.l. - str. Liliacului - tub beton F 300, menajer, 375 m.l. - str. C.D.Gherca - tub beton, F 300, menajer, 386 m.l. tub beton F 200, pluvial, 60 m.l. - Podul Botosani - tub beton F 200, pluvial, 50 m.l. str. Obor - tub beton F 400, pluvial, 220 m.l. - canalizare pluviala paralel cale ferata (C.D.Gherca) - tub beton F 600, pluvial, 1750 m.l. - str. Constructorului - tub PREMO, F 300, pluvial, 650 ml - str. Al.Amurgului - tub beton, F 300 pluvial, 210 m.l. - str. C.D.Gherca - tub beton F 300, pluvial, 440 m.l. - str. Razboieni - tub beton, F 300 pluvial, 370 m.l. - str. Vasile Lupu - tub beton F 300 pluvial, 168 m.l. - str. G.Enescu - tub beton F 300, pluvial, 450 m.l. - canal menajer camin seminar tub beton F 300, menajer, 200 m.l. - str. Reformei - tub beton, F 300, pluvial, 150 m.l. - str. C.D.Gherca - Autogara - tub beton, F 200, menajera , 75 m.l. - str. Mandru C-tin - tub beton F 300 pluvial, 350 m.l.</p>	1988	124.844,52
1.8.7.	Racord canal bl. 40 apt. (fost HOTEL)	str. Lt. Olinescu tub beton F 200, menajer, 100 m.l. tub font F 110, menajer, 14 m.l.	1996	3.051,96
1.8.7.	Racord canalizare 4 x 43 apt. - Plevna	- str. Vulturului - tub beton F 400, pluvial, 144 m.l. - str. Luceafarului tub beton F 400, pluvial, 454 m.l.	1984	9.359,50
1.8.7.	Retca canal B-dul Victoriei	- str. B-dul Victoriei tub beton F 200, menajer 230 m.l. tub beton F 300, menajer 2895 m.l. - str. Al.Victoriei tub beton F 300, menajer 729 m.l. - str. B-dul Victoriei tub beton F 200, pluvial, 1437 m.l. tub beton F 300, pluvial 729 m.l. cartier Victoria - tub beton F 300, pluvial 727 m.l.	1996	93.576,17



1.8.7.	Rețea canal 488 apt. Cartier Plevna	- str. Al.Primaverii tub beton F 200, menajer, 104 m.l. - tub beton F 300, menajer, 190 m.l. - tub beton F 300, pluvial, 150 m.l. - str. Duzilor - tub beton F 200, menajer, 140 m.l. - tub beton F 300, menajer, 438 m.l. - tub beton F 800, pluvial, 210 m.l. - str. Al. Ghiocelului - tub beton F 200, menajer, 224 m.l. - tub beton F 300 menajer, 260 m.l. - tub beton F 300 pluvial, 180 m.l. - str. Al. Criva - tub beton F 200, menajer, 120 m.l. - tub beton F 300, menajer, 162 m.l. - tub beton, F 300, pluvial, 162 m.l. tub beton F 400, menajer, 356 m.l. str. Al. Pacii - tub beton F 200, menajer, 370 m.l. - tub beton, F 200, pluvial, 370 m.l. - tub beton F 300, pluvial, 235 m.l. - str. Aleea Caisului - tub beton F 300, menajer, 200 m.l.	1984	53.534,03
1.8.7.	Rețea canal subteran cartier Olinescu	str. Lt. Olinescu - tub beton F 200, menajer 262 m.l. - tub beton F 300, menajer, 770 m.l.- tub beton F 500, menajer, 122 m.l.	1973	16.258,79
1.8.7.	Rețea canalizare 209 apt. – Plevna	- str. Calea Plevnei - tub beton F 200, menajer, 137 m.l. - tub beton F 300, menajer, 210 m.l. - tub beton F 200, pluvial, 122 m.l. - tub beton F 300, pluvial, 343 m.l. str. D.Rosie - tub beton F 300, menajer, 85 m.l. - tub beton F 800, menajer, 997 m.l. - tub beton F 200, pluvial, 24 m.l. - tub beton F 300, pluvial, 997 m.l. str. Duzilor - tub beton, F 200, pluvial, 30 m.l. - str. Vulturului tub beton F 1000, menajer, 190 m.l. str. Lucefărului - tub beton F 1000, menajer, 500 m.l.	1984	56.177,58
1.8.7.	Rețea canalizare ansamblu Gh.Doja 800 apt.	str. Al.Cristalului - tub beton F 200 menajer, 160 m.l. - tub beton F 300, menajer, 1149 m.l. str. Al.Prieteniei - tub beton F 200, menajer, 370 m.l. - tub beton F 300, pluvial, 350 m.l. str. Petru Rares - tub beton F 200, menajer, 60 m.l.	1984	27.110,88
1.8.7.	Rețea canalizare zona centru III	- D. Pompeiu tub AZBO, F 250 menajer, 75 m.l. - tub AZBO, F 250 pluvial, 75 m.l.	1995	62.956,41
1.8.7.	Rețea canalizare str. I Dec. nr.24	L=371 ml	1974	4.897,20
1.8.9.	Pavilion O1 fântână, case pompe str. I Dec. nr.24	Sc = 11 mp, Sd.=11 mp, nr.nivel=S, nr. încăperi=1	1954	1,00
1.8.9.	Pavilion O2 castel apă str. I Dec. nr.24	Sc = 6 mp, Sd.=8 mp, nr.nivel=S+P, nr. încăperi=2	1954	1,00
1.9.2.	Rețea apa caldă bl B5 centru	1 buc.	1980	2.455,93
1.9.2.1	racord termic (bl.A3-A5)	1 buc aferent bl A3 str. Zadurovici și bl A4 A5 St Airinei	2002	20.762,84




2.1.16.3.	POST TRAFU - statie epurare	Se afla in municipiul Dorohoi – str. Herta si se invecincaza la: N – teren prop. stat S – paraul Jijia E – sera primarie V – teren prop. Stat		
2.16.5	tablou capsulat	1 buc.	1972	0,45
2.17.1.1.1.	Pompa P.C.H.S. casa apă	1 buc.	1988	23,03
2.2.1.1.3.	contorizare apa potabila	Al Marului nr. 1 bl I21 Asociatia 6	2002	1.934,26
2.2.1.1.3.	contorizare apa potabila	D Furtuna Bl 24 sc B Asociatia 3	2002	579,23
2.2.1.1.3.	contorizare apa potabila	D Furtuna Bl 24 sc A Asociatia 3	2002	579,23
2.2.1.1.3.	contorizare apa potabila	Gh Doja bl 5 Asociatia 7	2002	1.477,00
2.2.1.1.3.	contorizare apa potabila	D Pompeiu bl 27 ap Asociatia 3	2002	2.245,00
2.2.1.1.3.	contorizare apa potabila	D Pompeiu bl G48 sc A si B Asociatia 3	2002	2.245,00
2.2.1.1.3.	contorizare apa potabila	Al Primaverii nr 14 bl 13 Asociatia 10	2002	1.934,27
2.2.1.1.3.	contorizare apa potabila	D Pompeiu bl 32 ap Asociatia 3	2002	1.934,27
2.2.1.1.3.	contorizare apa potabila	B Victoriei Bl A8 Asociatia 16	2002	1.036,50
2.2.1.1.3.	contorizare apa potabila	Sasa pana nr. 2 bl R2 Asociatia 3	2002	2.677,65
2.2.1.1.3.	contorizare apa potabila	CD Ghenea bl E15 Asociatia 3	2002	2.677,65
2.2.1.1.3.	contorizare apa potabila	Stefan cel Mare D18 sc A B C D E Asociatia 3	2002	2.772,47
2.2.1.1.3.	contorizare apa potabila	D Pompeiu bl G48 SC C Asociatia 3	2002	2.677,65
2.2.1.1.3.	contorizare apa potabila	D Furtuna Bl turn Asociatia 3	2002	3.509,84
2.2.11.2.	Balanta analitica casa apă	1 buc.	1989	226,82
2.2.11.2.	Balanta tehnica casa apă	1 buc.	1974	0,22
2.2.4.3.	Spectro fotometru	Stație epurare	1982	397,62
2.2.5.2.	Balanta analitica	1 buc.	1976	15,67
2.2.5.2.	cuptor electric	1 buc.	1982	36,64
2.2.5.2.	Ionometru	1 buc.	1982	13,23
2.2.5.2.	microscop binocular	1 buc.	1982	64,06
2.2.5.2.	obiectiv emisie	1 buc.	1982	6,93
2.2.5.2.	Prelevator	1 buc.	1982	41,31
2.2.5.2.	specol echipament	1 buc.	1982	11,99
2.4.2.	Arțar cu d<15 cm str. 1 Dec. nr.24	16 buc		537,60
2.4.2.	Arțar d<15 cm bd.Victoriei nr.120	14 buc.		420,00
2.4.2.	Brad d<15 cm bd.Victoriei nr.120	1 buc.		40,00
2.4.2.	Brad d>15 cm str. 1 Dec. nr.24	2 buc.		100,00
2.4.2.	Castani cu d>15 cm str. 1 Dec. nr.24	2 buc.		126,00
2.4.2.	Cireși altoi peste trei ani str. 1 Dec. nr.24	23 buc		977,50
2.4.2.	Cireși sălbatici peste trei ani str. 1 Dec. nr.24	18 buc		765,00
2.4.2.	Corcoduși mai mari de trei ani str. 1 Dec. nr.24	10 buc		140,00
2.4.2.	Duzi mai mici de trei ani str. 1 Dec. nr.24	5 buc		56,00



2.4.2.	Fag d>150 cm bd.Victoriei nr.120	1 buc.		12,00
2.4.2.	Meri mai mari de trei ani str. 1 Dec. nr.24	256 buc		2.150,40
2.4.2.	Mesteceni cu d>15 cm str. 1 Dec. nr.24	1 buc.		28,00
2.4.2.	Molid cu d<15 cm str. 1 Dec. nr.24	1 cm		32,50
2.4.2.	Nuci mai mici de trei ani str. 1 Dec. nr.24	9 buc		25,20
2.4.2.	Peri mai mici de trei ani str. 1 Dec. nr.24	17 buc.		42,50
2.4.2.	Pin d>15 cm bd.Victoriei nr.120	1 buc.		15,00
2.4.2.	Pin d>15 cm bd.Victoriei nr.120	2 buc.		30,00
2.4.2.	Plop d>15 cm bd.Victoriei nr.120	5 buc		75,00
2.4.2.	Plopi cu d>150 cm str. 1 Dec. nr.24	9 buc.		1.008,00
2.4.2.	Pruni mai mari de trei ani str. 1 Dec. nr.24	34 buc		85,00
2.4.2.	Pruni mai mici de trei ani str. 1 Dec. nr.24	25 buc.		62,50
2.4.2.	Salcâm d<15 cm str. 1 Dec. nr.24	11 buc.		211,20
2.4.2.	Salcâm d>15 cm bd.Victoriei nr.120	74 buc		1.110,00
2.4.2.	Tei cu d>15 cm str. 1 Dec. nr.24	10 buc		840,00
2.4.2.	Tei d>15 cm bd.Victoriei nr.120	32 buc		352,00
2.4.2.	Ulmi cu d>15 cm str. 1 Dec. nr.24	16 buc		582,40
2.4.2.	Vișini mai mici de trei ani str. 1 Dec. nr.24	6 buc.		15,00
2.4.2.8.1.	Plantatie intrare BT.	Supraf. – 50070 m.p.	1971	13.879,60
2.4.2.8.1.	Plantatie intrare SV.	Supraf. – 20250 m.p.	1971	5.613,44
2.5.	transformator sudura	1 buc.	1988	21,13
3.4.	Jardinierc - centru	Supraf. – 2900 m.p.	1994	20.158,60
	TOTAL			165.558.816,75

Președinte de ședință
Consilier,

Contrasemnează,
Secretar,
jr. Dohotariu Ciprian



GRĂDINIȚE

1. GRĂDINIȚA CU PROGRAM PRELUNGIT NR. 9 "ȘTEFAN CEL MARE ȘI SFÂNT", str. Ștefan Cel Mare, nr. 2
2. GRĂDINIȚA CU PROGRAM PRELUNGIT NR. 8 – DOROHOI
3. GRĂDINIȚA CU PROGRAM PRELUNGIT NR. 10 – DOROHOI
4. GRĂDINIȚA CU PROGRAM PRELUNGIT „ALBĂ CA ZĂPADA” – DOROHOI
5. GRĂDINIȚA CU PROGRAM PRELUNGIT NR. 6 – DOROHOI
6. GRĂDINIȚA CU PROGRAM NORMAL NR 3 DOROHOI
7. GRĂDINIȚA CU PROGRAM NORMAL NR 4 DOROHOI
8. GRĂDINIȚA CU PROGRAM NORMAL NR 5 DOROHOI

ȘCOLI CU CLASELE I-VIII

1. ȘCOALA CU CLASELE I-VIII NR 1 DOROHOI, Str. Lct. Stroe Buican,r nr. 2
2. ȘCOALA CU CLASELE I-VIII NR 2 „ ȘTEFAN CEL MARE" DOROHOI, Str. Ștefan Cel Mare nr. 28
3. ȘCOALA CU CLASELE I-VIII NR 4 „ D. Romanescu" DOROHOI, str Horia nr. 21
4. ȘCOALA CU CLASELE I-VIII NR 5 "SPIRU HARET" DOROHOI, Str. Olinescu nr.
5. ȘCOALA CU CLASELE I-VIII NR 7 "ALEXANDRU IOAN CUZA" DOROHOI, B-dul Victoriei nr. 108
6. ȘCOALA CU CLASELE I-VIII NR 8 "MIHAIL KOGALNICEANU" DOROHOI, Aleea Dumbrava nr. 2
7. ȘCOALA CORNERSTONE Școala cu clasele I-VIII

UNITĂȚI DE ÎNVĂȚĂMÂNT LICEAL ȘI PROFESIONAL DE STAT

1. COLEGIUL NATIONAL "GRIGORE GHICA" DOROHOI , str Grigore Ghica nr. 41
Tip unitate: Colegiu National
2. GRUPUL SCOLAR "REGINA MARIA" DOROHOI, B-dul Victoriei nr. 112
Tip unitate: Grup scolar industrial
3. Denumire: SEMINARUL TEOLOGIC LICEAL ORTODOX "SF.IOAN IACOB"
DOROHOI, Str Poștei nr. 14 Tip unitate: Seminar teologic

ALTE UNITĂȚI DE ÎNVĂȚĂMÂNT

4. Denumire: LICEUL TEHNOLOGIC „ION PILAT", Str. 1 Decembrie nr. 30 B
Tip unitate: Școala speciala - alte deficiente
5. Clubul copiilor și elevilor Drohoi, Str. Grigore Ghica nr. 49-51
6. Școala Postliceală „ FEG Education” Drohoi. B-dul Victoriei nr. 112



LĂCAȘURI DE CULT DIN DOROHOI

1	Biserica "Adormirea Maicii Domnului" (str. Poștei 10)	ortodox
2	Biserica "Adormirea Maicii Domnului" (str. Cuza Alexandru Ioan 20)	ortodox
3	Biserica "Înălțarea Domnului" (str. 1 Decembrie 1918)	ortodox
4	Biserica "Învierea Domnului" (str. Ștefan cel Mare și Sfânt)	ortodox
5	Biserica "Izvorul Tămăduirii" (str. Horea)	ortodox
6	Biserica "Nașterea Maicii Domnului" (str. Horea 14)	ortodox
7	Biserica "Sf. Apostoli" (cartier Progresul)	ortodox
8	Biserica "Sf. Paraschiva" (Bd. Victoriei)	ortodox
9	Biserica de lemn "Adormirea Maicii Domnului" (str. Ghica Grigore 35)	ortodox
10	Biserica Domnească "Sf. Nicolae" (str. Ștefan cel Mare 61)	ortodox
11	Capela "Înălțarea Domnului" (cartier Loturi Enescu)	ortodox
12	Capela "Sf. Împărați" (Aleea Dumbrava)	ortodox
13	Biserică (str. Spiru Haret 88)	romano-catolic
14	Casa de rugăciuni (str. Sasa Pana)	pentecostal
15	Casa de rugăciune	Martorii lui Iehova
16	Biserica Dorohoi (str. Bălcescu Nicolae 6)	adventist de ziua șaptea
17	Biserică (str. Enescu George 65)	baptist
18	Casă de rugăciune (str. Andrei, locotentent 12)	evanghelic
19	Casă de rugăciune (str. Gherea Dobrogeanu Constantin 81)	evanghelic
20	Sinagogă (str. Unirii 3)	mozaic



LISTA MONUMENTELOR ISTORICE Dorohoi, Județul Botoșani

Nr crt	Cod clasificare	Denumire obiectiv	ADRESA	ANUL CONSTRUCȚIEI
1	BT-II-m-B-01969	Casă	Str. Cuza Alexandru Ioan 27	1890
2	BT-II-m-B-01970	Fosta prefectură, azi Muzeul de Științele Naturii	Str. Cuza Alexandru Ioan 43	1899
3	BT-II-m-B-01971	Școala de băieți "Gheorghe Asachi", azi Biblioteca orășenească	Str. Cuza Alexandru Ioan 45	1903
4	BT-II-m-B-01972	Casa Ciopec	Str. Cuza Alexandru Ioan 48	1939
5	BT-II-m-B-01973	Casa cneazului Moruz	Str. Cuza Alexandru Ioan 55	1850
6	BT-II-m-B-01974	Casa Costache Enescu	Str. Enescu George 81	1860
7	BT-II-m-B-01975	Primăria veche	Str. Ghica Grigore 34	1905
8	BT-II-m-B-01976	Biserica "Vârgolici", azi Biserica de lemn "Adormirea Maicii Domnului"	Str. Ghica Grigore 35	1779
9	BT-II-m-B-01977	Liceul "Grigore Ghica"	Str. Ghica Grigore 41	1880
10	BT-II-m-B-01978	Casă	Str. Ghica Grigore 56	1828
11	BT-II-m-B-01979	Ocolul Silvic	Str. Ghica Grigore 58	1902
12	BT-II-m-B-01980	Casa Burgheli, azi Spitalul orășenesc	Str. Ghica Grigore 60	1880
13	BT-II-m-B-01981	Casa Răutu	Str. Ghica Grigore 62	1925
14	BT-II-m-B-01982	Casa Andreescu	Str. Ghica Grigore 64	1915
15	BT-II-m-B-01983	Casa Marcu	Str. Sahia Alexandru 2	1880
16	BT-II-a-A-01984	Biserica Domnească	Str. Ștefan cel Mare 61	sec. XV - XVIII
17	BT-II-m-A-01984.01	Biserica "Sf. Nicolae"	Str. Ștefan cel Mare 61	1495
18	BT-II-m-A-01984.02	Turn Clopotniță	Str. Ștefan cel Mare 61	Sec XVIII
19	BT-III-m-B-02039	Bustul omului politic Mihail Kogălniceanu	Str. Cuza Alexandru Ioan 41	1913
20	BT-III-m-B-02040	Monumentul Eroilor din Primul Război Mondial	Str. Ghica Grigore In Piața Primăriei	1926
21	BT-III-m-B-02041	Bustul lui Valter Mărăcineanu	Bd. Victoria 110	Sf. Sec. XIX
22	BT-I-s-A-01779	Situl arheologic de la Dorohoi, punct "Vatra Targului"	Str. Ștefan cel Mare, pe tot terenul din jurul bisericii Sf Nicolae	Sec XV-XVII epoca medievala

Notă : Toate monumentele istorice au fost înscrispionate cu plăcuțe conform Legii nr. 422/2001 și Ordinului Ministrului Culturii și Cultelor nr. 2237/2004.

CLASIFICAREA STRĂZILOR ÎN FUNCȚIE DE GRADUL DE VIABILITATE



I. Străzi cu gradul I de viabilitate

1. Bulevardul Victoriei – D.N. 29B
2. str. Spiru Haret – D.N. 29A
3. str. Dimitrie Pompeiu – DN 29A
4. str. Constantin Dobrogeanu Gherea – DN 29A
5. str. Sfantul Ioan Românul –DN 29A
6. str. George Enescu – DJ 291C
7. str. Stefan cel Mare – DJ 292
8. str. Alexandru Ioan Cuza
9. str. Grigore Ghica
10. str. Poștei
11. str. Nicolae Titulescu

II. Străzi cu gradul II de viabilitate

1. str. Zadurovici
2. str. Dumitru Furtună
3. str. Ștefan Airinei
4. str. Mihai Viteazul
5. str. Cuparencu
6. str. 1 Decembrie
7. str. Olinescu
8. str. Gării
9. str. Sălciilor
10. str. Colonel Vasiliu (spre Stipo)
11. str. Duzilor
12. str. Dumbrava Roșie
13. str. Calea Plevnei
14. str. Vasile Alecsandri
15. str. Alexandru Sahia
16. str. Sublocotenent Sorin Dumitraș
17. Loturi Enescu strada principală Dorohoi-Ibănești DJ291D
18. str. Mândru Constantin
19. str. Cașin
20. str. Oituz
21. str. Olteniei
22. str. Octavian Cotescu
23. str. Stroie Buican
24. str. Cărămidăriei

25. str. Maramureș
26. str. Herța
27. str. Plopilor
28. str. Ion Vodă cel Cumplit
29. str. Calea Plevnei – tronsonul între Oborul Nou și Duzilor
30. str. Vulturului
31. str. Eternității
32. str. Mărășești
33. str. Viilor



III. Străzi cu gradul III de viabilitate

1. str. Horia
2. str. Colonel Vasiliu
3. str. Locotenent. Popescu
4. str. Locotenent Andrei
5. str. Locomotivei
6. str. Războieni
7. str. Matei Basarab
8. str. Mihail Kogălniceanu
9. str. Amiciției
10. str. Vasile Lupu
11. str. Solidarității
12. str. Mihai Eminescu
13. str. Sașa Pană
14. str. Oborul Nou
15. Aleea Criva
16. Aleea Dumbrava
17. str. Iulia Oniță
18. str. Libertății
19. Aleea Victoriei
20. str. Gheorghe Doja
21. str. Drochia – spre Stipo
22. str. Cercetaș Știubeanu
23. str. Luceafărul
24. str. Brazi
25. str. Muncii
26. str. Avântului
27. str. Eugen Nicolau
28. str. Mărășești
29. str. Ardeal
30. Satul Nou cu străzile : Pescărușului, Toporașului, Zefirului, Cireșului, Nucilor, Sulfinei, Mioriței.
31. str. Calcântaur
32. str. Aurel Vlaicu
33. str. Banat

34. str. Munteniei
35. str. Pictor Ion Murariu
36. str Micșunele
37. str. Carpați
38. str. Drochia tronsonul între str. Micșunele și str. Herța
39. str. Transilvania
40. str. Mercur
41. str. Marte
42. str. Venus
43. str. Jijiei
44. str. Liniștii
45. Aleea Caisului
46. Aleea Vișinului
47. Aleea Iasomiei
48. str. Biruinței
49. str. Fraternității
50. str. Aprodu Purice
51. str. Tudor Vladimirescu
52. str. Alexandru cel Bun
53. str Miron Costin
54. str. Mihail Sadoveanu
55. str. Dimitrie Lemnea
56. Aleea Amurgului
57. str. Terinca
58. str. Luminii
59. Dealu Mare
60. str Papazopol
61. str. Vasile Telega
62. str. Alexandru Cucuta
63. str. Slt. Teodorescu
64. str. Doctor Danilov
65. str. Soarelui
66. str. Nicolae Bălcescu
67. str. Cronicar Neculce
68. str. Dragoș Vodă
69. str. Zmeului
70. str. Cercetaș Hăpăianu



IV. Străzi cu gradul IV de viabilitate

1. sat Putreda și Progresul
2. Loturi Enescu – străzile secundare

Notă : Clasificarea străzilor după gradul de viabilitate s-a făcut în baza Ordonanței nr. 43/1997 privind regimul drumurilor, republicată.



CONSILIUL LOCAL AL MUNICIPIULUI DOROHOI

A. I. CUZA 41
715200 - DOROHOI
BOTOȘANI - ROMÂNIA
www.primariadorohoi.ro

Fax: +40(231)611310
Tel.: +40(231)610133
e-mail: primariadorohoi@primariadorohoi.ro



RAPORT DE AVIZARE

la proiectul de hotărâre cu privire la aprobarea Statutului Municipiului Dorohoi

Comisia de administrație publică locală, juridică, apărarea ordinii publice, respectarea drepturilor și libertăților cetățenilor întrunită în 29.01.2020 analizând referatul de specialitate nr. 20726 din 10.12.2019 întocmit de jr. Balan Maria Diana, jr. Ferman Oana și proiectul de hotărâre inițiat de Primarul Municipiului Dorohoi prin care propune aprobarea proiectului;

având în vedere că cele propuse (nu) se încadrează în prevederile legale, comisia consideră că proiectul de hotărâre prezentat poate fi aprobat cu următoarele amendamente (dacă va fi cazul):

Amendamentele formulate de noi, le motivăm astfel:

având în vedere cele de mai sus, membrii comisiei de administrație publică locală, juridică, apărarea ordinii publice, respectarea drepturilor și libertăților cetățenilor avizează favorabil proiectul de hotărâre și propune Consiliului Local să-l aprobe în forma prezentată de inițiator, (în cazul în care comisia nu este de acord, va menționa cauzele și va face propuneri în consecință):

AVIZ FAVORABIL

PREȘEDINTE,
Consilier, Pinzariu Anamaria

SECRETAR,
Consilier, Adrian Salic

MEMBRU:
Consilier, Nicolo Valentin Borcea



CONSILIUL LOCAL AL MUNICIPIULUI DOROHOI

Grigore Ghica nr. 34
715200 – DOROHOI
BOTOȘANI – ROMÂNIA
www.primariadorohoi.ro

Fax: +40(231)611310
Tel.: +40(231)610133
e-mail: primariadorohoi@primariadorohoi.ro



COMISIA PENTRU STUDII, PROGNOZE ECONOMICO-SOCIALE, BUGET, FINANȚE ȘI ADMINISTRAREA DOMENIULUI PUBLIC ȘI PRIVAT AL MUNICIPIULUI DOROHOI

RAPORT de avizare a proiectului de hotărâre privind aprobarea Statutului Municipiului Dorohoi

Comisia întrunită în ședință în data de 28.01.2020, a analizat :

- Referatul de aprobare al Primarului Municipiului Dorohoi, ing. Dorin Alexandrescu, cu nr. 20726 din 10.12.2019, precum și
- Raportul de specialitate întocmit de Serviciul Administrație Publică Locală din cadrul Primăriei Municipiului Dorohoi, cu nr. 20726 din 10.12.2019, prin jr. Maria-Diana Balan,

prin care se propune aprobarea Statutului Municipiului Dorohoi.

La nivelul comisiei s-au analizat oportunitatea, circumstanțele și împrejurările adoptării prezentului proiect de hotărâre.

Nu au fost formulate amendamente.

Comisia **AVIZEAZĂ FAVORABIL** proiectul de hotărâre și îl propune spre adoptare Consiliului Local.

Nacu Sergiu

Președinte

Mandache Vasile

Secretar

Toma George-Alin

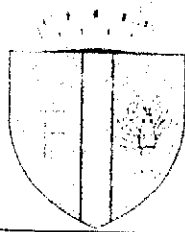
Membru

Vasiliu Vlad

Membru

Miclescu Vasile

Membru



CONSILIUL LOCAL AL MUNICIPIULUI DOROHOI

A. I. CUZA 41
715200 - DOROHOI
BOTOȘANI - ROMÂNIA
www.primariadorohoi.ro

Fax: +40(231)611310
Tel.: +40(231)610133
e-mail: primariadorohoi@primariadorohoi.ro



Comisia pentru activități științifice, învățământ, sănătate, cultură, muncă, protecție socială și familie, sport și agrement:

RAPORT **de avizare a proiectului de hotărâre privind** **aprobarea Statutului Municipiului Dorohoi**

Comisia întrunită în ședință în data de 28 01 2020, a analizat :

Proiect de hotărâre privind aprobarea Statutului Municipiului Dorohoi

Din analiza efectuată - la nivelul comisiei - s-a constatat că prezentul proiect de hotărâre respecta prevederile legale amendamente sau propuneri.

Comisia **AVIZEAZĂ Favorabil** proiectul de hotărâre și îl propune spre adoptare Consiliului Local.

Dr. Danila Președin
Ioan te

Dr. Acsinte D. Secretar
Sergiu

Dr. Gherasim Membru
Stelian