



ROMÂNIA
JUDEȚUL IAȘI
CONSILIUL LOCAL AL COMUNEI ȘIPOTE

HOTĂRÂREA NR. 68 din 29.06.2021
privind aprobarea Statutului comunei Șipote

Analizând temeiurile juridice, respectiv:

- a) art. 120 alin. (1) și art. 121 alin. (1) și (2) din Constituția României, republicată;
- b) art. 3 și 4 paragrafele 1 – 4 din Carta europeană a autonomiei locale, adoptată la Strasbourg la 15 octombrie 1985, ratificată prin Legea nr. 199/1997;
- c) art. 7 alin. (2) și art. 187-256 din Legea nr. 287/2009 privind Codul civil, republicată, cu modificările și completările ulterioare;
- d) art. 6 – art. 13, art. 75, art. 87 alin. (1), alin. (2) și alin. (5), art. 89, art. 96 alin. (1) – alin. (3),
- e) art. 98 alin. (1-2), art. 104, art. 105 alin. (1), art. 106 alin. (1) și alin. (3), art. 110 alin. (1) art. 129 alin. (1), alin. (2) lit. a) și alin. (3) lit. a), art. 197 alin. (1), (2), (4) și (5), art. 198 alin. (1),
- f) art. 199 alin. (1) și (2) și art. 289 din Ordonanța de urgență nr. 57/2019 privind Codul administrativ, cu modificările și completările ulterioare;
- g) art. 46 din Legea nr. 350/2001 privind amenajarea teritoriului și urbanismul, cu modificările și completările ulterioare, combinat cu art. 17 alin. (4) lit. d) din Normele metodologice de aplicare a Legii nr. 350/2001 privind amenajarea teritoriului și urbanismul și de elaborare și actualizare a documentațiilor de urbanism, aprobate prin Ordinul ministrului dezvoltării regionale și administrației publice nr. 233/2016;
- h) art. 5 din Legea nr. 363/2006 privind aprobarea Planului de amenajare a teritoriului național - Secțiunea I Rețele de transport, cu modificările ulterioare;
- i) art. 61 alin. (2) Legea educației naționale nr. 1/2011, cu modificările și completările ulterioare;
- j) art. 22 și art. 23 lit. d) din Legea bibliotecilor nr. 334/2002, republicată, cu modificările și completările ulterioare;
- k) art. 2 alin. (7) și art. 3 din Legea nr. 95/2006 privind reforma în domeniul sănătății, republicată, cu modificările și completările ulterioare;
- l) art. 2 alin. (1), art. 3 alin. (2) art. 30 din Legea asistenței sociale nr. 292/2011, cu modificările și completările ulterioare;
- m) art. 3, art. 6 alin. (9), art. 22 alin. (2) din Legea educației fizice și sportului nr. 69/2000, cu modificările și completările ulterioare;
- n) art. 2 Legea societăților nr. 31/1990, republicată, cu modificările și completările ulterioare;
- o) art. 1 alin. (2) – (4) din Legea serviciilor comunitare de utilități publice nr. 51/2006,

republicată cu modificările și completările ulterioare;

p)art. 14 și art. 103 -113 din Legea energiei electrice și a gazelor naturale nr. 123/2012, cu modificările și completările ulterioare;

r)art. 9 din Legea nr. 350/2005 privind regimul finanțărilor nerambursabile din fonduri publice alocate pentru activități nonprofit de interes general, cu modificările și completările ulterioare;

s)art. 4 din Legea partidelor politice nr. 14/2003, republicată, cu modificările și completările ulterioare;

ș)art. 1 lit. a) și art. 28 din Legea dialogului social nr. 62/2011, republicată, cu modificările și completările ulterioare;

t)art. 27 – 31 din Legea nr. 489/2006 privind libertatea religioasă și regimul general al cultelor, republicată, cu modificările și completările ulterioare;

ț)art. 1 – 3 și art. 7 din Legea nr. 52/2003 privind transparența decizională în administrația publică, republicată;

u)art. 2 alin. (2) și alin. (3) din Legea nr. 3/2000 privind organizarea și desfășurarea referendumului, cu modificările și completările ulterioare;

v) art. 2 lit. d) și art. 3 alin.(1) din Ordonanța guvernului nr. 63/2002 privind atribuirea sau schimbarea de denumiri, aprobată prin Legea nr. 48/2003, cu modificările și completările ulterioare;

x)art. 3, art. 4 lit. a), art. 5 lit. b și lit. c), art. 5¹, art. 7 lit. c) și art. 8 din Ordonanța guvernului nr. 43/1997 privind regimul drumurilor, republicată, cu modificările și completările ulterioare;

x)art. 3 alin. (1), art. 6 și 7 din Ordonanța de urgență a Guvernului nr. 118/2006 privind înființarea, organizarea și desfășurarea activității așezămintelor culturale, aprobată prin Legea nr. 143/2007, cu modificările și completările ulterioare;

aa)art. 3 și art. 4 din Ordonanța de urgență a guvernului nr. 44/2008 privind desfășurarea activităților economice de către persoanele fizice autorizate, întreprinderile individuale și întreprinderile familiale, cu modificările și completările ulterioare;

bb)art. 4 și art. 15 din Ordonanța Guvernului nr. 26/2000 cu privire la asociații și fundații, aprobată prin Legea nr. 246/2005, cu modificările și completările ulterioare;

cc)art. 2 alin. (2), art. 41 alin. (5), art. 50 alin. (4), art. 58, art. 59, art. 61, art. 62 și art. 70 din Legea nr. 24/2000 privind normele de tehnică legislativă pentru elaborarea actelor normative, republicată, cu modificările și completările ulterioare;

dd) Hotărârii Consiliului Local nr. 55 din 31 mai 2021 privind aprobarea Regulamentului cuprinzând măsurile metodologice, organizatorice, termenele și circulația proiectelor de hotărâre cu caracter normativ care se supun adoptării Consiliului local al Comunei Șipote;

ee) Hotărârii Consiliului Local nr. 54 din 31 mai 2021 privind aprobarea Regulamentului de Organizare și Funcționare a Consiliului Local al Comunei Șipote ;

ff) Hotărârii Consiliului Local nr. 34 din 30 martie 2021 privind alegerea președintelui și a potențialului președinte de ședință pentru durata ședinței următoare,

Luând act de :

Referatul de aprobare (ca instrument de prezentare și motivare a proiectului de hotărâre) semnat de către inițiatorul proiectului –Domnul Puiu Constantin ,înregistrat sub numărul 471 din 04.06.2021 , potrivit căreia se propune Consiliului Local Șipote aprobarea privind aprobarea Statutului comunei Șipote ;

Raportul de specialitate întocmit de compartimentul de resort ,înregistrat sub numărul 472 din 04.06.2021, potrivit căreia se propune Consiliului Local Șipote aprobarea Statutului comunei Șipote;

Având în vedere propunerea primarului nr 68 din 04.06.2021 privind aprobarea Statutului comunei Șipote, județul Iași ;

Având în vedere avizul de legalitate numărul 473 din 04.06.2021 privind aprobarea Statutului comunei Șipote, județul Iași ;

Având în vedere Hotărârea consiliului Local Șipote numărul 55 din 31.05.2021 privind aprobarea Regulamentului referitor la măsurile metodologice ,organizatorice,termenele și circulația proiectelor de hotărâre/hotărârilor propuse/ adoptate la nivelul U.A.T,comuna Șipote,,județul Iași ;

Procesul-verbal incheiat in plenul Consiliului Local al comunei Sipote , inregistrat sub numărul 516 din 29.06.2021 prin care se aprobă Statutul comunei Șipote, județul Iași ,cu un numar de 14 Voturi pentru ,din numărul de 15 consilieri în funcție și prezenți la ședință 14 consilieri ;

Având în vedere avizul comisiilor de specialitate 1,2, și 3 din cadrul Consiliului Local al comunei Șipote înregistrate sub numerele 176,177,178 din 28.05.2021 avize emise în temeiul prevederilor art 136 alin (8) litera c) și art 141 alin (12) din Ordonanța de Urgență a Guvernului nr. 57 din 3 iulie 2019 privind Codul administrativ ;

În temeiul prevederilor art. 139 alin. (1) și alin. (3) lit. i) coroborat cu art. 196 alin. (1) lit. a) din Ordonanța de urgență a Guvernului nr. 57/2019 privind Codul administrativ, cu modificările și completările ulterioare,

**Consiliul Local al comunei Sipote ,Județul Iași,
Întrunit în ședința ordinară din data de 29 .06.2021
HOTĂRĂSC :**

Art.1.Se aprobă Statutul comunei Șipote , prevăzut în anexa care face parte integrantă din prezenta hotărâre.

Art.2.Statutul prevăzut la art. 1 cuprinde date și elemente specifice prin care comuna Șipote, se distinge în raport cu alte unități administrativ-teritoriale, similare.

Art. 3.Statutul prevăzut la art. 1 se poate modifica și completa, în funcție de modificările apărute la nivelul elementelor specifice comunei Șipote.

Art 4. La data când prezenta devine obligatorie, Hotărârea Consiliului Local nr. 44 din 30 martie 2020 privind aprobarea Statutului comunei Șipote, se abrogă.

Art.5.Secretarul comunei Sipote va face cunoscut public prin afisare prevederile prezentei hotarari un exemplar il va inainta Primarului Comunei Sipote , tuturor persoanelor interesate si un exemplar il va comunica Institutiei Prefectului Judetului Iasi – Serviciul controlul legalitatii actelor si contencios administrativ, și se va aduce la cunoștință publică prin afișare pe pagina de internet a Primăriei comunei Șipote, www.primariasipote.ro,Eticheta „Monitorul oficial local ,, Secțiune,,Hotărârile Autorității deliberative ,,

PROCEDURI OBLIGATORII ULTERIOARE ADOPTĂRII HOTĂRĂRII CONSILIULUI
LOCAL NR. 68 din 29.06.2021

Nr.	Operațiuni efectuate	Data ZZ/LL/AN	Semnătura persoanei
-----	----------------------	---------------	---------------------

crt.			responsabile să efectueze procedura
0	1	2	3
1	Adoptarea hotărârii ¹⁾ s-a făcut cu majoritate simplă <input type="checkbox"/> absolută <input checked="" type="checkbox"/> calificată ²⁾	29/06/2021	
2	Comunicarea către primar ²⁾/.....	
3	Comunicarea către prefectul județului ³⁾/.....	
4	Aducerea la cunoștința publică ⁴⁾⁺⁵⁾/.....	
5	Comunicarea, numai în cazul celei cu caracter individual ⁴⁾⁺⁵⁾/.....	
6	Hotărârea devine obligatorie ⁶⁾ sau produce efecte juridice ⁷⁾ , după caz/.....	

Extrase din Ordonanța de urgență a Guvernului nr. 57/2019 privind Codul administrativ, cu modificările și completările ulterioare:

1) Art. 139 alin. (1): "În exercitarea atribuțiilor ce îi revin, consiliul local adoptă hotărâri, cu majoritate absolută sau simplă, după caz.

(2) Prin excepție de la prevederile alin. (1), hotărârile privind dobândirea sau înstrăinarea dreptului de proprietate în cazul bunurilor imobile se adoptă de consiliul local cu majoritatea calificată definită la art. 5 lit. dd), de două treimi din numărul consilierilor locali în funcție."

2) Art. 197 alin. (2): "Hotărârile consiliului local se comunică primarului."

3) Art. 197 alin. (1), adaptat: Secretarul general al comunei comunică hotărârile consiliului local al comunei prefectului în cel mult 10 zile lucrătoare de la data adoptării . . .

4) Art. 197 alin. (4): "Hotărârile . . . se aduc la cunoștința publică și se comunică, în condițiile legii, prin grija secretarului general al comunei."

5) Art. 199 alin. (1): "Comunicarea hotărârilor . . . cu caracter individual către persoanele cărora li se adresează se face în cel mult 5 zile de la data comunicării oficiale către prefect."

6) Art. 198 alin. (1): "Hotărârile . . . cu caracter normativ devin obligatorii de la data aducerii lor la cunoștința publică."

7) Art. 199 alin. (2): "Hotărârile . . . cu caracter individual produc efecte juridice de la data comunicării către persoanele cărora li se adresează."

Președinte de ședință ,
Consilier
Mircea-Dorin MALII



Contrasemneză pentru legalitate ,
conform art .140 din O.U.G. nr. 57/3 iulie 2019
Secretarul general al Comunei Șipote
Mariana URSU



STATUTUL
COMUNEI ȘI POTE
JUDEȚUL IAȘI

2021

CUPRINS

- CAPITOLUL I Prezentarea generală a unității administrativ - teritoriale
- CAPITOLUL II Autoritățile administrației publice locale
- CAPITOLUL III Căi de comunicații
- CAPITOLUL IV Principalele instituții care își desfășoară activitatea pe raza teritorială a unității administrativ - teritoriale
- CAPITOLUL V Funcțiuni economice ale unității administrativ - teritoriale
- CAPITOLUL VI Bunurile din patrimoniul unității administrativ - teritoriale
- CAPITOLUL VII Serviciile publice existente
- CAPITOLUL VIII Atribuirea și schimbarea denumirilor de străzi, piețe și de obiective de interes public local
- CAPITOLUL IX Societatea civilă, respectiv partidele politice, sindicatele, cultele și organizațiile nonguvernamentale care își desfășoară activitatea în unitatea administrativ - teritorială
- CAPITOLUL X Participare publică
- CAPITOLUL XI Cooperare sau asociere
- CAPITOLUL XII Dispoziții tranzitorii și finale
- ANEXE

• CAPITOLUL I

Prezentarea generală a unității administrativ - teritoriale

Art. 1. - (1) Comuna Șipote este:

- a) persoană juridică de drept public, cu capacitate juridică deplină și patrimoniu propriu;
- b) subiect juridic de drept fiscal;
- c) titulară a drepturilor și obligațiilor ce decurg din contractele privind administrarea bunurilor care aparțin domeniului public și privat al acesteia, precum și din raporturile cu alte persoane fizice sau juridice, în condițiile legii.

(2) Comuna ȘIPOTE ¹ are sediul social în Șipote ¹, la adresa: Sat Șipote, Str Alexandru Lăpușneanu, Nr. 1, comuna Șipote, județul Iași ², precum și codul de înregistrare fiscală 4540291.

(3) Însemnul specific al COMUNEI ȘIPOTE ¹ este :

- a) stema, aprobată prin Hotărârea Guvernului nr 964 din 12 octombrie 2011 ³, al cărei model este prevăzut în anexa nr. 1.a la prezentul statut;
- b) steagul, aprobat prin Legea nr. 141 din 10 iunie 2015 ⁴, al cărui model este prevăzut în anexa nr. 1.b prezentul statut;
- c) imnul⁵, aprobat prin Hotărârea nr 1157 din 11 noiembrie 2011 ¹, al cărui text și muzică sunt prevăzute în anexa nr. 1.c la prezentul statut.

Art. 2. - (1) Șipote ¹ are reședința în Șipote, Sat Șipote, comuna Șipote, județul Iași⁶.

(2) Comuna Șipote se delimitează din punct de vedere teritorial, în partea de Nord a județului Iași, pe malurile râului Miletin, (care formează aici lacul Hălțeni) și al afluentului său Recea, în partea central-sudică a Câmpiei Moldovei, la limita cu județul Botoșani, la o distanță rutieră de cca. 52 km de municipiul Iași.

Comuna Șipote se învecinează cu următoarele teritorii comunale:

- la N cu comuna Răuseni, județul Botoșani,
- la E cu comunele Andrieșeni și Vlădeni,
- la S cu comunele Fântânele și Gropnița,
- la V comuna Plugari,

Sistemul de localități cuprinde: satele Șipote, Chișcăreni, Iazu Nou, Iazu Vechi, Mitoc, Hălțeni.

(3) Comuna Șipote)¹ are în componență un număr de 6 localități rurale, după caz, care sunt amplasate după cum urmează :sat Șipote, sat Iazu Nou,Sat Chișcăreni, Sat Hălțeni, Sat Iazu Vechi, Sat Mitoc.

(4) Rangul Comunei ȘIPOTE stabilit potrivit prevederilor legislației privind amenajarea teritoriului național,nr 351/2001 – Secțiunea a 4-a Reteaua de localități este următorul :

Sat Șipote ,satul de reședință rang IV

Satele Chișcăreni, Hălțeni, Iazu vechi, Iazu Nou, Mitoc, rang V

(5) Prezentarea grafică și descriptivă, respectiv suprafețele intravilanului și extravilanului pe fiecare dintre localitățile menționate la alin. (3) sunt prevăzute în anexa nr. 2 la prezentul statut.

Art. 3. - (1) Comuna Șipote)¹ din punct de vedere hidrografic, teritoriul comunei aparține bazinului hidrografic Prut - Bârlad, ceea ce determină raportarea datelor pe bazine având ca surse *Administrația Bazinală de Apă Prut-Bârlad*.

Rețeaua hidrografică este formată din râul Miletin pe o lungime de 79 km având ca afluenți pâraurile Recea, Coroleanca și Valea Odăii, înregistrând un debit de 1,1 m/s, cu un bazin hidrografic de 69.5 km/p.

Miletin este un afluent de dreapta al Jijiei, curge de la nord-vest la sud-est creind o luncă largă, (1500m) în zona de vărsare. Lunca are un caracter inundabil.

Regimul hidrologic al acestor cursuri de apă se caracterizează printr-o alimentare predominant pluvială, ceea ce conduce la oscilații mari și neuniforme ale nivelelor hidrologice și ale debitelor.

Cele mai mari scurgeri ale pâraielor menționate mai sus se produc primăvara la topirea zăpezii și vara în timpul ploilor torențiale, iar cele mai mici se produc iarna și toamna. În timpul scurgerilor mari, creșterile de nivele și debite au provocat inundații și exces de umiditate în luncile aferente.

Pârâul Miletin nu reușește să-și creeze o albie evidentă până în sectorul de confluență cu Jijia. Numai în anotimpul secetos, când apele de pe șes se evaporă total, se poate observa mai clar vărsarea Miletinului în Jijia, la 3 km după intrarea în șes a acestuia.

Pe teritoriul comunei Șipote cusul râului Miletin a fost regularizat și s-a realizat un dig de protecție pe o lungime de 7,1 km.

O altă resursă hidrografică o reprezintă următoarele iazuri: Soroca, Pionier, Vatra Satului, Budu și acumularea Hălțeni.

Acumularea Hălțeni are o suprafață de 400 ha este amplasată pe teritoriul a trei comune: Șipote, Gropnița și Vlădeni.

Acumularea Hălțeni este situată în bazinul hidrografic Jijia, pe râul Miletin.

Parametrii tehnici: debit mediu multianual:1,14 m³ /s; volum util:11,6 mil.m³ ; volum atenuare:33,6 mil.m³ .

Principalele folosințe sunt: irigare a cca. 1470 ha, alimentare cu apă potabilă- 111 l/s, piscicultură pe 335 ha, prevenirea inundațiilor.

(2) Pe teritoriul Comunei Șipote)¹, după caz, se regăsesc o floră și faună diverse.

(3) Comuna Șipote)¹ dispune de o mare diversitate de soluri.

(4) Resursele de subsol ale Comunei Șipote)¹ sunt formate din: Principalele tipuri de sol prezente în teritoriul comunei sunt reprezentate prin:

- cernoziomuri cambice - caracteristice unor suprafețe interfluviale restrânse;
- soluri cenușii de pădure și soluri brune argiloiluviale, întâlnite pe platourile deluroase;
- soluri brune luvice, asociații de soluri cenușii și brune argiloiluviale cu erodisoluri, regosoluri și lăcoviști de coastă - caracteristice tuturor versanților, fiind cele mai răspândite în aceste areale;
- asociații de cernoziomuri cambice, erodisoluri și regosoluri - caracteristice versanților de racord cu zonele înalte de platou;

În general, soluri nu sunt afectate de factori degenerativi, potențialul productiv al solurilor în condițiile absenței acestor factori de degradare, fiind suficient de ridicat.

(5) Denumirea și lungimea râurilor, lacurilor, mlaștinilor sau apelor subterane, denumirea faunei și florei de pe raza teritorială a Comunei Șipote)¹ se regăsesc în anexa nr. 3 la prezentul statut.

Art. 4. - (1) Comuna Șipote)¹ s-a înființat în anul 1425 , 18 februarie.

(2) Prima atestare documentară a)¹ a fost în anul 1445)².

(3) Evoluția istorică a comunei Șipote , județul Iași)¹ se regăsește în anexa nr. 4 la prezentul statut.

Art. 5. - (1) Populația Comunei Șipote ¹ numără 5043 locuitori⁸.

(2) Componenta și structura populației Șipote ¹, defalcate inclusiv pe localități componente, se regăsește în anexa nr. 5 prezentul statut.

(3) Aspectele privind numărul populației se actualizează în urma recensământului în vederea respectării dreptului cetățenilor aparținând unei minorități naționale de a folosi limba lor maternă în relația cu administrația publică locală și cu serviciile deconcentrate.

CAPITOLUL II

Autoritățile administrației publice locale

Art. 6. - (1) Autoritățile administrației publice locale sunt:

a) Consiliul Local al Comunei Șipote ¹, reprezintă autoritate deliberativă de la nivelul UAT Șipote¹. Consiliul Local al UAT Șipote ,este format din 15 membri⁹;

b) primarul comunei Șipote ¹, ca autoritate executivă;

c) La nivelul Comunei Șipote, consiliul local a ales un viceprimar, după caz, numele acestuia fiind Prăjanu Ioan ¹⁰.

(2) Apartenența politică a consilierilor locali este următoarea :

a) 10 consilieri locali al Partidului Social Democrat,

b) 4 consilieri locali ai Partidului National Liberal,

c) 1 consilier local din partea Partidului Mișcarea Populară;

(3) Constituirea Consiliului Local al Comunei Șipote s-a constatat prin Ordinul Prefectului județului Iași nr. 321 din 26.10.2020 ¹².

(4) Componenta nominală, perioada/perioadele de exercitare a mandatelor aleșilor locali, precum și apartenența politică a acestora, începând cu anul 1992, sunt prevăzute în anexa nr. 6.a la prezentul statut, respectiv în anexa nr. 6.b la prezentul statut, după caz.

Art. 7. - (1) Autoritățile administrației publice locale au dreptul de a conferi și retrage titlul de cetățean de onoare persoanelor fizice române sau străine pentru UAT Șipote¹.

(2) Autoritățile administrației publice locale au dreptul de a conferi certificatul de fiu/fiică al/a Comunei Șipote,persoanelor fizice române sau străine pentru UAT Șipote¹.

(3) Criteriile potrivit cărora autoritățile administrației publice locale au dreptul de a conferi și retrage titlul de cetățean de onoare persoanelor fizice române sau străine, precum și procedura aplicabilă pentru acordarea titlului și certificatului de fiu/fiică al/a comunei Șipote , se regăsesc în anexa nr. 7 la prezentul statut.

CAPITOLUL III

Căi de comunicații

Art. 8. - (1) Raza teritorială a UAT Șipote ¹ este tranzitată, după caz, de una sau mai multe dintre următoarele rețele de transport, potrivit prevederilor Legii nr. 363/2006 privind aprobarea Planului de amenajare a teritoriului național - Secțiunea I - Rețele de transport, cu modificările și completările ulterioare:

a) rețeaua rutieră;

b) rețeaua de transport rutieră.

(2) Rețeaua de transport prevăzută la alin. (1) lit. a) este formată, potrivit Ordonanței Guvernului nr. 43/1997 privind regimul drumurilor, republicată, cu modificările și completările ulterioare, din drumuri de interes național, drumuri de interes județean și drumuri de interes comunal și poduri, după caz, astfel cum sunt prezentate în anexa nr. 8.a la prezentul statut¹³.

CAPITOLUL IV

Principalele instituții care își desfășoară activitatea pe raza teritorială a unității administrativ - teritoriale

Art. 9. - (1) Rețeaua școlară de la nivelul Comunei ⁴ Șipote ¹, potrivit Legii educației naționale nr. 1/2011, cu modificările și completările ulterioare, cuprinde numărul total de unități de învățământ de stat și particular

preuniversitar, acreditate, respectiv autorizate să funcționeze provizoriu.

(1) Pe raza teritorială a Comunei Sipote ¹ își desfășoară activitatea un număr total de 7 unități de învățământ de stat și particular preuniversitar.

(2) Unitățile de învățământ și furnizorii de educație prevăzuți la alin. (1), sunt prezentate în anexa nr. 9 la prezentul statut.

(3) Comuna Sipote ¹ susține unitățile de învățământ și furnizorii de educație prevăzuți la alin. (1) potrivit prevederilor Legii nr. 1/2011.

Art. 10. - (1) Pe raza teritorială a Comunei Șipote ¹ își desfășoară activitatea o instituție de cultură.

(2) Pe raza teritorială a Comunei Sipote se organizează manifestări culturale¹⁴

(3) Tipul și denumirea instituțiilor de cultură ori tipul și denumirea manifestărilor culturale se regăsesc în anexa nr. 9 la prezentul statut.

(4) Comuna Sipote participă la finanțarea manifestărilor culturale de la bugetele locale, din venituri proprii, fonduri externe rambursabile și nerambursabile, contracte cu terții, după caz, potrivit legii.

Art. 11. - (1) Pe raza teritorială a Comunei Sipote ¹ se asigură una sau mai multe dintre următoarele forme de asistență medical profilactică și curativă;

(1) Comuna Sipote ¹ participă la finanțarea activităților de asistență de sănătate publică de la bugetele locale, din venituri proprii, fonduri externe rambursabile și nerambursabile, contracte cu terții, după caz, potrivit legii.

(2) Asistența medicală prevăzută la alin. (1) lit. a) se realizează, prin cabinete medicale ale medicilor de

(3) Lista cu numărul și denumirea unităților prin care se asigură asistența medicală sunt prezentate în anexa nr. 9 la prezentul statut.

Art. 12. - (1) Pe raza teritorială a Comunei Sipote ¹ se asigură servicii sociale definite potrivit art. 30 din Legea asistentei sociale nr. 292/2011, cu modificările și completările ulterioare.

(2) Comuna Sipote ¹ asigură cadrul pentru furnizarea serviciilor sociale prevăzute la alin. (1).

(3) Lista cu tipul serviciilor sociale asigurate de UAT Sipote ¹ se regăsește în anexa nr. 9 la prezentul statut.

Art. 13. - (1) Pe raza teritorială a Comunei Sipote ¹ își desfășoară activitatea, dacă este cazul - nu este cazul (număr) instituții de presă în domeniul presei scrise, media on - line și/sau, după caz, media audiovizual.

Art. 14. - (1) Pe raza teritorială a Comunei Sipote ¹ își desfășoară activitatea, dacă este cazul, - nu este cazul - număr) de cluburi ale copiilor, cluburi sportiv - școlare ori cluburi studențești, cluburi/asociații sportive, după caz.

(2) Lista cu denumirea cluburilor prevăzute la alin. (1) se regăsește în anexa nr. 9 prezentul statut. - nu este cazul.

CAPITOLUL V

Funcțiuni economice ale unității administrativ - teritoriale

Art. 15. - Principalele funcțiuni economice, capacități de producție diversificate din sectorul secundar și terțiar, precum și din agricultură sunt prevăzute în anexa nr. 10 la prezentul statut.

CAPITOLUL VI

Bunurile din patrimoniul unității administrativ - teritoriale

Art. 16. - (1) Patrimoniul Comunei Sipote ¹ este compus din bunurile mobile și imobile care aparțin domeniului public și domeniului privat al Comunei Sipote ¹, precum și din totalitatea drepturilor și obligațiilor cu caracter patrimonial.

(2) Inventarul bunurilor aflate în patrimoniul comunei Sipote ¹, întocmit și atestat prin Hotărârea Consiliului Local nr. 15/1999 în conformitate cu prevederile art. 289 din Ordonanța de urgență a Guvernului

nr. 57/2019 privind Codul administrativ, cu modificările și completările ulterioare, se găsește în anexa nr. 11 la prezentul statut.

(3) Inventarul bunurilor aflate în patrimoniul Comunei Sipote ¹ se actualizează ori de câte ori intervin evenimente de natură juridică și se publică pe pagina de internet a Comunei Sipote ¹, în secțiunea dedicată acestui statut.

CAPITOLUL VII

Serviciile publice existente

Art. 17. - Serviciile comunitare de utilități publice furnizate la nivelul Comunei Sipote)¹ sunt, după caz:

- Serviciul public de alimentare cu apă, furnizat de S.C. APA VITAL.
- Serviciul public de salubritate, furnizat de SC GIREXIM UNIVERSAL SA,
- Serviciul public De iluminat furnizat de DEL GAZGRID,
- Serviciul de telefonie, internet și TV furnizat de SC Telekom România, SC.RCS&RDS SA, SA ORANGE România SA, sc Vodafone România SA,

Art. 18. - Transportul și distribuția energiei electrice de pe raza teritorială a Comunei Sipote ¹ sunt furnizate de DEL GAZGRID,

Art. 19. - Alimentarea cu gaze naturale pe raza teritorială a Comunei Șipote ¹ este asigurată de - Nu este cazul

Art. 20. - Administrarea domeniului public al comunei Sipote , județul Iași, este asigurat de Primăria Comunei Șipote.

CAPITOLUL VIII

Atribuirea și schimbarea denumirilor de străzi, piețe și de obiective de interes public local

Art. 21. - (1) Comuna Sipote , atribuie sau schimbă denumirile de: străzi, piețe și de obiective de interes public local, precum și pentru obiective și instituții de interes local aflate în subordinea sa, cu respectarea prevederilor Ordonanței Guvernului nr. 63/2002 privind atribuirea sau schimbarea de denumiri, aprobată cu modificări prin Legea nr. 48/2003, cu modificările și completările ulterioare.

(2) În situația în care, prin proiectele de hotărâri ale consiliilor locale, se propune atribuirea ca denumire a unor nume de personalități ori evenimente istorice, politice, culturale sau de orice altă natură ori schimbarea unor astfel de denumiri, aceste hotărâri vor putea fi adoptate numai după ce au fost analizate și avizate de comisia de atribuire de denumiri județeană, respectiv a municipiului București, în conformitate cu prevederile Ordonanței Guvernului nr. 63/2002 privind atribuirea sau schimbarea de denumiri, aprobată cu modificări prin Legea nr. 48/2003, cu modificările și completările ulterioare.

(3) Schimbarea denumirilor instituțiilor publice și a obiectivelor de interes județean, se face prin hotărâre a consiliului județean, cu avizul consiliului local pe al cărui teritoriu administrativ sunt amplasate instituțiile și obiectivele în cauză, în conformitate cu prevederile Ordonanței Guvernului nr. 63/2002 privind atribuirea sau schimbarea de denumiri, aprobată cu modificări prin Legea nr. 48/2003, cu modificările și completările ulterioare.

CAPITOLUL IX

Societatea civilă, respectiv partidele politice, sindicatele, cultele și organizațiile nonguvernamentale care își desfășoară activitatea în unitatea administrativ - teritorială

Art. 22. - (1) Comuna Sipote ¹ realizează un cadru de cooperare sau asociere cu organizații neguvernamentale, asociații și cluburi sportive, instituții culturale și artistice, organizații de tineret, în vederea finanțării și realizării unor acțiuni sau proiecte care vizează dezvoltarea comunității.

(2) Comuna Sipote ¹ acordă o atenție deosebită proiectelor culturale și educative cu caracter local, regional, național, european și internațional, care se încadrează în strategia de dezvoltare a unității administrativ -

teritoriale.

(3) Comuna Sipote¹ poate acorda finanțări nerambursabile de la bugetul local, în baza Legii nr. 350/2005 privind regimul finanțărilor nerambursabile din fonduri publice alocate pentru activități nonprofit de interes general, cu modificările și completările ulterioare.

(4) Lista cu denumirea principalelor organizații neguvernamentale care își desfășoară activitatea pe raza teritorială a Comunei Sipote¹ se regăsește în anexa nr. 12 la prezentul statut.

Art. 23. - (1) Pe teritoriul Comunei Sipote¹ își desfășoară activitatea - (număr) de partide politice sau organizații aparținând minorităților naționale, înființate în condițiile Legii partidelor politice nr. 14/2003, republicată, cu modificările și completările ulterioare.

(2) Lista partidelor politice care își desfășoară activitatea în Comuna Sipote¹ se găsește în anexa nr. 12 la prezentul statut.

Art. 24. - (1) Pe teritoriul Comunei Sipote¹ își desfășoară activitatea - (număr) organizații sindicale sau asociații profesionale, după caz.

(2) Lista organizațiilor sindicale sau asociațiilor profesionale, după caz, care își desfășoară activitatea în -¹ se găsește în anexa nr. 12 la prezentul statut.

Art. 25. - (1) În Comuna Sipote¹ își desfășoară activitatea următoarele culte religioase: ¹⁵

(2) Lista cu denumirile lăcașelor aparținând cultelor religioase prevăzute la alin. (1) se regăsește în anexa nr. 12 la prezentul statut.

CAPITOLUL X **Participare publică**

Art. 26. - Populația din Comuna Sipote¹ este consultată și participă la dezbaterile problemelor de interes local sau județean, după caz, astfel:

- a) prin intermediul referendumului local, organizat în condițiile legii;
- b) prin intermediul adunărilor cetățenești organizate pe sate, în mediul rural, și pe cartiere și/sau zone ori străzi, în mediul urban, după caz;
- c) prin dezbaterile publice asupra proiectelor de acte administrative;
- d) prin participarea la ședințele consiliului local sau județean, după caz;
- e) prin alte forme de consultare directă a cetățenilor, stabilite prin regulamentul de organizare și funcționare al consiliului.

Art. 27. - (1) În funcție de obiectul referendumului local, modalitatea de organizare și validare a acestuia se realizează cu respectarea prevederilor Legii nr. 3/2000 privind organizarea și desfășurarea referendumului, cu modificările și completările ulterioare sau ale Ordonanței de urgență a Guvernului nr. 57/2019, cu modificările și completările ulterioare, după caz.

(2) Referendumul local se poate organiza în toate satele și localitățile componente ale comunei sau orașului ori numai în unele dintre acestea.

CAPITOLUL XI **Cooperare sau asociere**

Art. 28. –Comuna Sipote¹ se asociază sau cooperează, după caz, cu persoane juridice de drept public sau de drept privat române sau străine, în vederea finanțării și realizării în comun a unor acțiuni, lucrări, servicii sau proiecte de interes public local cu respectarea prevederilor art. 89 din Ordonanța de urgență a Guvernului nr. 57/2019, cu modificările și completările ulterioare.

Art. 29. - (1) Comuna Sipote¹ aderă la asociații naționale și internaționale ale autorităților administrației publice locale, în vederea promovării unor interese comune.

(2) Lista cu denumirea înfrățiților, cooperărilor sau asocierilor încheiate de Comuna Șipote¹ se regăsește în anexa nr. 13 la prezentul statut.

Art. 30. - Programele, proiectele sau activitățile, după caz, a căror finanțare se asigură din bugetul local, prin care se promovează/consolidează elemente de identitate locală de natură culturală, istorică, obiceiuri și/sau tradiții, se regăsesc în anexa nr. 14 la prezentul statut.

CAPITOLUL XII

Dispoziții tranzitorii și finale

Art. 31. - Anexele nr. 1 - 14 fac parte integrantă din prezentul statut, aprobat prin Hotărârea Consiliului Local nr. 68 din 29 iunie 2021.

Art. 32. - Orice modificare care are ca obiect modificarea Statutului Comunei Șipote sau a anexelor acestuia se realizează numai prin hotărâre a autorității deliberative.

Art. 33. - Anexa nr. 11 la prezentul statut se actualizează ori de câte ori intervin evenimente de natură juridică.

Art. 34. - Prezentul statut și anexele acestuia, cu excepția celei prevăzute la art. 33 se actualizează, în funcție de modificările și completările apărute la nivelul elementelor specifice ale acestora, cel puțin o dată pe an.

1 Se înscrie denumirea unității administrativ - teritoriale potrivit prevederilor art. 98 - 101 din Ordonanța de urgență a Guvernului nr. 57/2019 privind Codul administrativ, cu modificările și completările ulterioare, și ale Legii nr. 2/1968 privind organizarea administrativă a teritoriului României, republicată, cu modificările și completările ulterioare. Pentru municipii, orașe și comune se va preciza și județul pe raza căruia se regăsește unitatea administrativ - teritorială respectivă.

2 Potrivit nomenclurii stradale aprobate prin Hotărârea Consiliului Local al comunei Șipote¹ nr. 60 din 27/07/2010.

3 Se completează cu numărul Hotărârii Guvernului prin care a fost aprobat modelul stemei unității administrativ - teritoriale, potrivit art. 10 din Legea nr. 102/1992 privind stema țării și sigiliul statului, cu modificările și completările ulterioare.

4 Se completează cu numărul Hotărârii Guvernului prin care a fost aprobat modelul steagului unității administrativ - teritoriale potrivit Legii nr. 141/2015 privind arborarea și folosirea de către unitățile administrativ - teritoriale a steagurilor proprii.

5 Acolo unde unitatea administrativ - teritorială are aprobat imn.

6 Se va completa cu numele localității de reședință.

7 Se va prezenta data la care a fost atestată documentar localitatea;

8 Se va completa cu numărul populației totale potrivit datelor Institutului Național de Statistică cu privire la ultimul recensământ al populației și locuințelor;

9 Se va completa numărul membrilor consiliului local/județean potrivit art. 112 sau art. 171, după caz, din Ordonanța de urgență a Guvernului nr. 57/2019 privind Codul administrativ, cu modificările și completările ulterioare.

10 Se completează cu numele viceprimarului/viceprimarilor sau al vicepreședinților consiliului județean, în funcție de tipul unității administrativ - teritoriale.

11 Se va completa cu numărul consilierilor potrivit configurației politice rezultate în urma constituirii consiliului local.

12 Se va completa cu numărul ordinului prefectului, potrivit art. 118 din Ordonanța de urgență a Guvernului nr. 57/2019 privind Codul administrativ.

13 În anexa nr. 8.a se va completa, dacă este cazul, denumirea și lungimea drumurilor de interes național, respectiv: autostrăzi, drumuri expres, drumuri internaționale «E», drumuri naționale principale, drumuri naționale secundare, drumuri de interes județean, drumuri de interes local respectiv drumuri comunale,

drumuri vicinale, străzi și poduri noi, după caz, care se află pe raza teritorială a județului/municipiului/orașului/comunei.


14 Prin manifestare culturală se au în vedere festivaluri naționale/internaționale, inițiative culturale publice etc.

15 Se va completa cu denumirea cultelor religioase care își desfășoară activitatea pe raza teritorială a comunei Șipote.

SUMAR:

- ANEXA Nr. 1.a Modelul stemei (denumirea unității administrativ - teritoriale)
- ANEXA Nr. 1.b Modelul steagului (denumirea unității administrativ - teritoriale)
- ANEXA Nr. 1.c Modelul imnului (denumirea unității administrativ - teritoriale)
- ANEXA Nr. 2 Prezentarea grafică și descriptivă, respectiv suprafețele intravilanului și a extravilanului pe fiecare dintre localități
- ANEXA Nr. 3 Hidrografia, flora, fauna și tipul solurilor de la nivelul unității administrativ - teritoriale
- ANEXA Nr. 4 Datele privind înființarea (denumirea unității administrativ - teritoriale), prima atestare documentară, precum și evoluția istorică
- ANEXA Nr. 5 Componența și structura populației (denumirea unității administrativ - teritoriale), defalcate pe localități componente
- ANEXA Nr. 6a Componența nominală, perioada/periodele de exercitare a mandatelor aleșilor locali de la nivelul (denumirea unității administrativ - teritoriale), precum și apartenența politică a acestora, începând cu anul 1992
- ANEXA Nr. 6.b Componența nominală, perioada/periodele de exercitare ale mandatelor aleșilor locali de la nivelul (denumirea unității administrativ - teritoriale.), precum și apartenența politică a acestora, începând cu anul 1992
- ANEXA Nr. 7 Procedura privind acordarea titlului de "Cetățean de onoare al Județului/Municipiului/Orașului/Comunei", respectiv a "Certificatului de Fiu/Fiică al/a Județului/Municipiului/Orașului/Comunei . . ."
- ANEXA Nr. 8.a Rețeaua rutieră
- ANEXA Nr. 8.b Rețeaua de căi ferate
- ANEXA Nr. 8.c Rețeaua de căi navigabile interioare și porturi
- ANEXA Nr. 8.d Rețeaua de aeroporturi
- ANEXA Nr. 8.e Rețeaua de transport combinat
- ANEXA Nr. 9 Principalele instituții din domeniul educației, cercetării, culturii, sănătății, asistenței sociale, presei, radioului, televiziunii și altele asemenea
- ANEXA Nr. 10 Principalele funcțiuni economice, capacități de producție diversificate din sectorul secundar și terțiar, precum și din agricultură
- ANEXA Nr. 11 Inventarul bunurilor aflate în patrimoniul (denumirea unității administrativ - teritoriale)
- ANEXA Nr. 12 Principalele entități privind societatea civilă, respectiv partidele politice, sindicatele, cultele, instituțiile de utilitate publică, precum și celelalte organizații nonguvernamentale, care au sediul sau punctul declarat că funcționează la nivelul unității administrativ - teritoriale
- ANEXA Nr. 13 Lista cu denumirea înfrăților, cooperărilor sau asocierilor încheiate de (denumirea unității administrativ - teritoriale)
- ANEXA Nr. 14 Programele, proiectele sau activitățile, după caz, a căror finanțare se asigură din bugetul local, prin care se promovează/consolidează elemente de identitate locală de natură culturală, istorică, obiceiuri și/sau tradiții

Modelul stemei COMUNEI ȘIPOTE ,JUDEȚUL IAȘI



Descrierea și semnificațiile elementelor însumate ale stemei Comunei Șipote , județul Iași ,

Scut roșu plin, având în centru o cruce greacă înscrisă într-un cerc, brațul superior al crucii fiind prelungit într-o săgeată. Vârful săgeții este flancat, în dreapta heraldică de o semilună, iar în stânga de o stea cu șase raze. În cele trei colțuri ale scutului se află trei ronduri undate argint și albastru. Scutul este trimbrat de o coroană murală de argint cu un turn crenelat.

Stema Comunei Șipote , potrivit anexei se compune din scut triunghiular roșu, cu marginile rotunjite

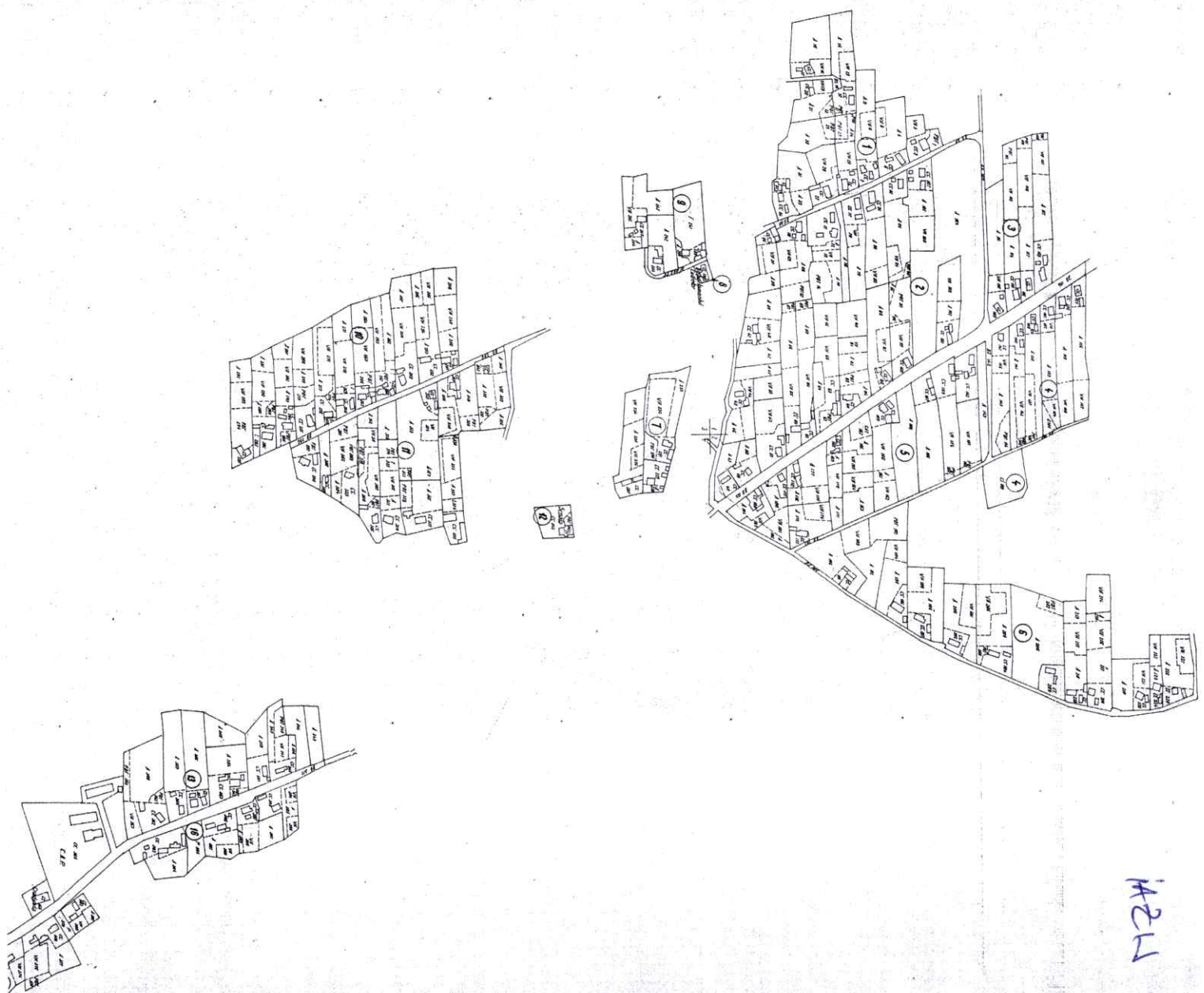
Semnificațiile elementelor însumate: Crucea grecească în cerc și prelungită în săgeată , flancată de cele aster este stema lui Luca Arbore, hatman și pârcălab de Suceava sub Ștefan cel Mare și urmașii săi. Acesta a construit o curte boierească și o biserică la Șipote. Cele trei ronduri undate argint și albastru reprezintă semnul convențional pentru izvoare, făcând aluzie la denumirea localității Șipote.

Coroana murală cu un turn crenelat semnifică faptul că localitatea are rangul de comună IV.

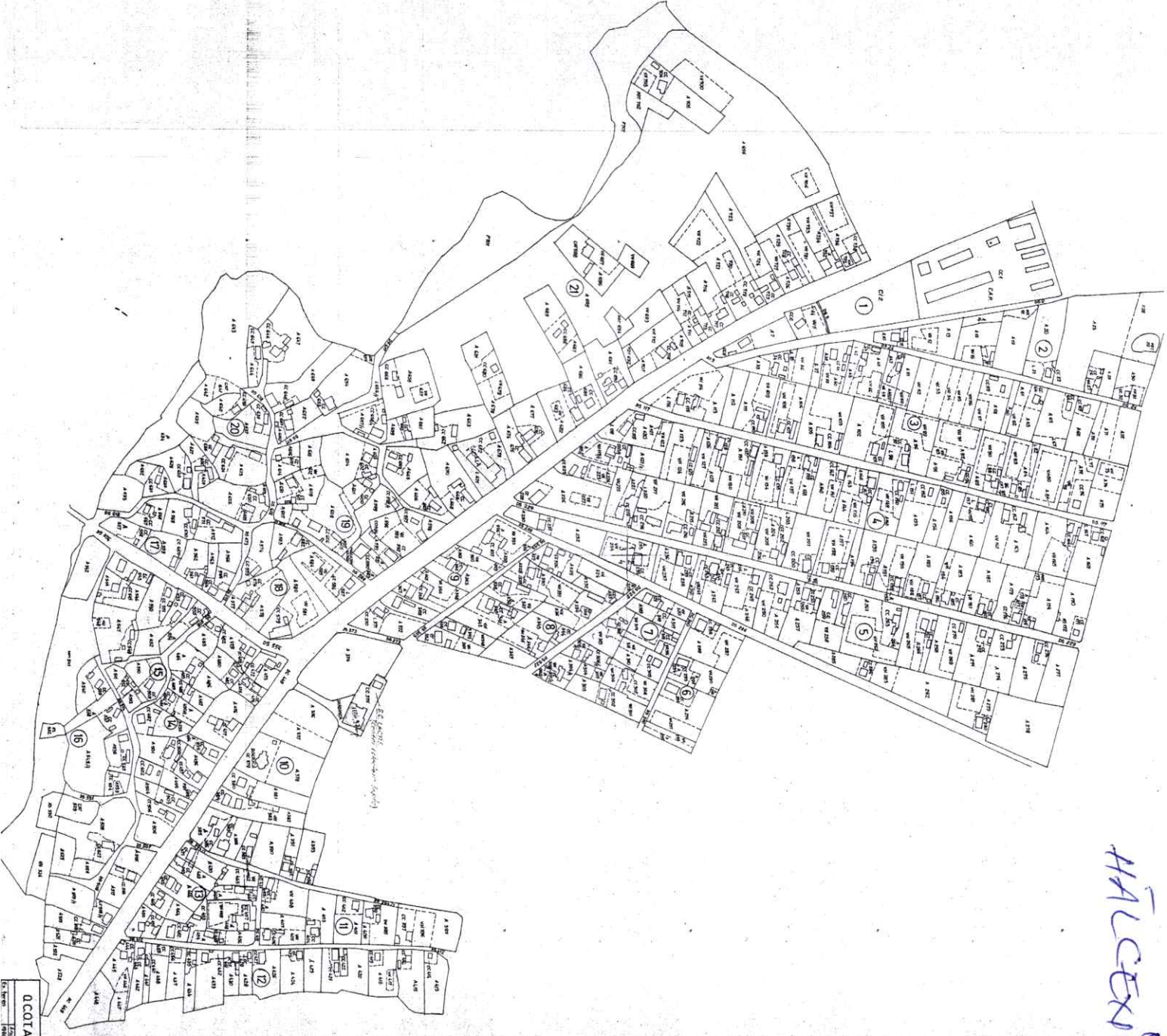
Prezentarea grafică și descriptivă, respectiv suprafețele intravilanului și a extravilanului pe fiecare dintre localități

I. Prezentarea grafică

1. Comuna Șipote – harta nr 1
2. Satul Șipote-harta nr 2
3. Satul Iazu Nou-harta nr 3
4. Satul Chișcăreni-harta nr 4
5. Satul Hălțeni-harta nr 5
6. Satul Mitoc-harta nr 6
7. Satul Iazu Vechi-harta nr. 7



W211 NECHS

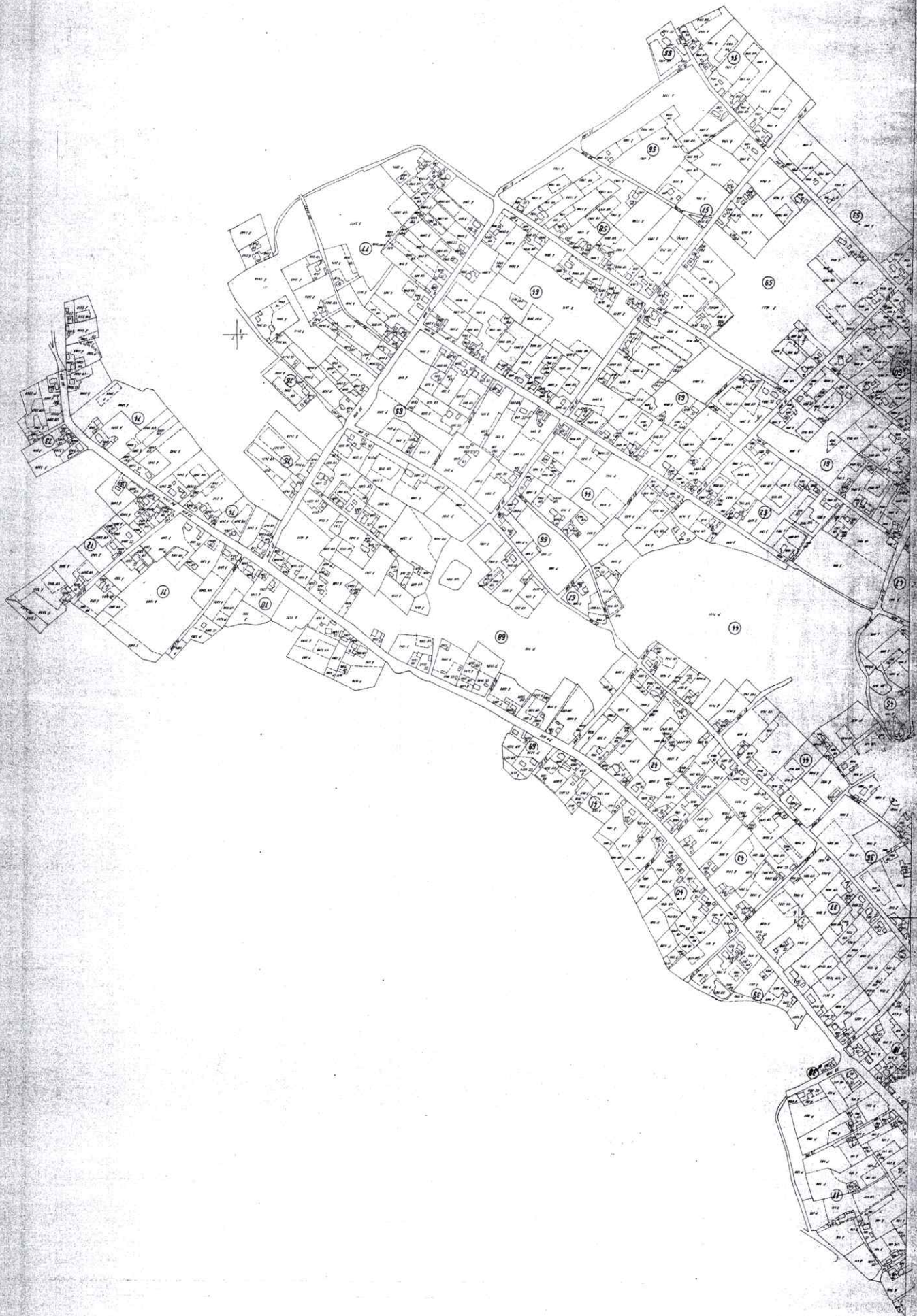


HALECEXI^o

OCOTA IASI
 CADASTRU FUNCJAR
 HALECEXI^o

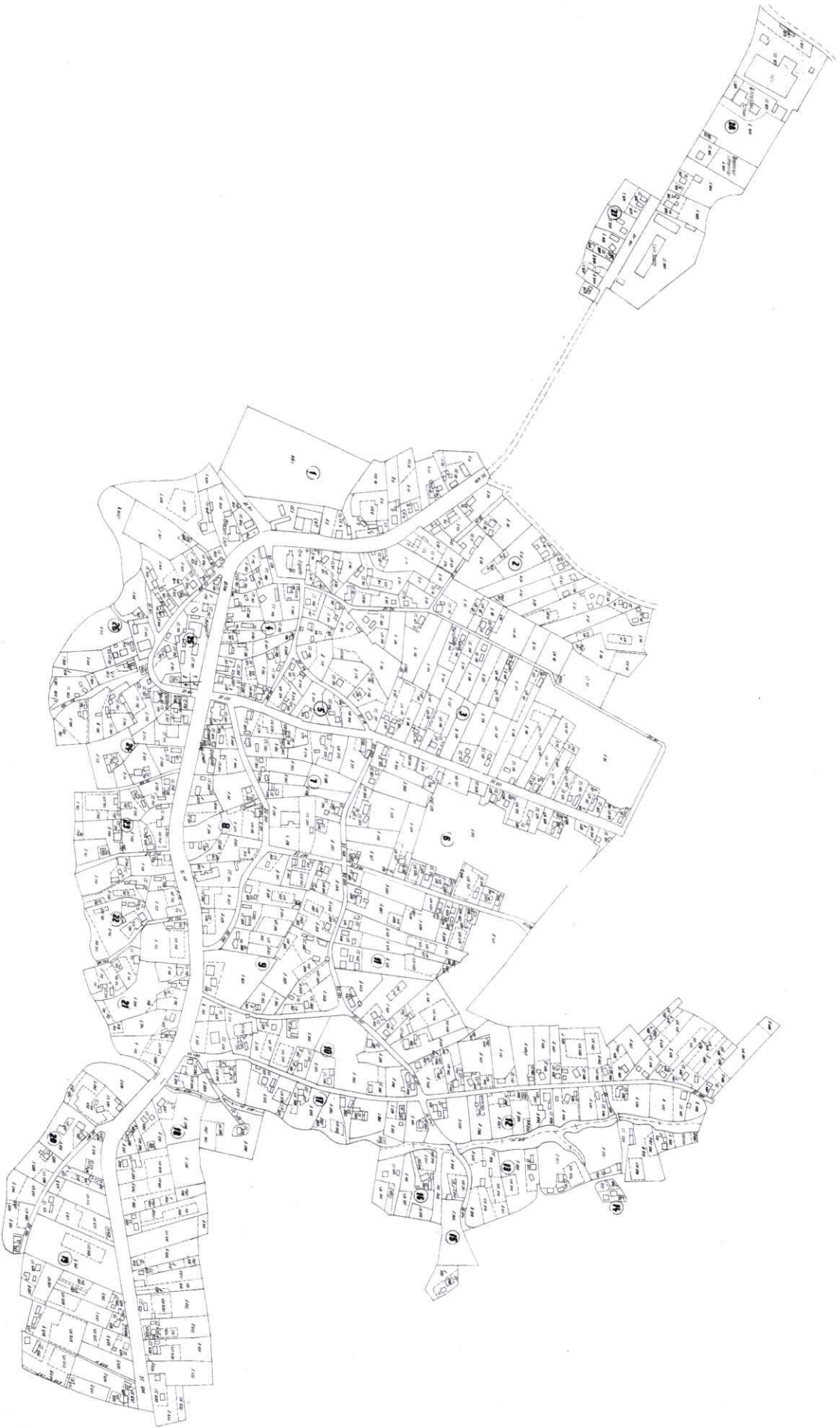


CHRISTIANI



1 IASI IASI

SAT SIBOTE



OCOTA MAU		CABUPATEN PUNJAN	
No. Urut	No. Tanggal	No. Urut	No. Tanggal
1	1/1/1970	1	1/1/1970
2	1/1/1970	2	1/1/1970
3	1/1/1970	3	1/1/1970
4	1/1/1970	4	1/1/1970
5	1/1/1970	5	1/1/1970
6	1/1/1970	6	1/1/1970
7	1/1/1970	7	1/1/1970
8	1/1/1970	8	1/1/1970
9	1/1/1970	9	1/1/1970
10	1/1/1970	10	1/1/1970
DIRAJO, SIPOTI		ABOTIJA MAU	



SAF ATTEL NOU

II. Prezentarea descriptivă

Comuna Șipote este situată geografic, în Campia colinară a Jijiei, unitate naturală cunoscută în literatura geografică și sub numele de Depresiunea Jijia- Bahlui. Din punct de vedere hidrografic se încadrează în bazinul Miletinului, afluent al Jijiei.

Având o suprafață de 8969 ha, comuna Șipote este amplasată în județul Iași, în partea nordică a acesteia, la cca. 50 km de municipiul Iași. Teritoriul studiat este străbătut de coordonatele geografice 47° 32' 03" latitudine nordică și 27° 16' 50" longitudine estică. Comuna Șipote se învecinează la nord cu județul Botoșani, la vest cu comuna Plugari, la sud cu comunele Focuri și Gropnița, iar la est cu comunele Andrieșeni și Vladeni. Este traversată de drumul județean 282 B, orientat NV-SE, (drum asfaltat), precum și de drumul județean 282 (drum pietruit), spre jud. Botoșani. Teritoriul comunei are în componență și mai multe sate, răspândite atât pe dreapta, cât și pe stânga văii Miletinului – Iazu Vechi, Șipote, Mîtoc, Halceni, în bazinele unor afluenți ai Miletinului – Iazu Nou, sau pe versanții săi și la contactul acestora cu sesul Chiscăreni. Comuna Șipote în **suprafață totală de 9028.42 ha** este localizată în partea de N a județului Iași, la limita cu județul Botoșani. Este străbătută de șoseaua județeană **DJ282**, care o leagă spre sud de Gropnița, Movileni, Horlești, Rediu și Iași și spre nord în județul Botoșani. La Șipote, acest drum se intersectează cu șoseaua județeană **DJ282B**, care o leagă spre est de Andrieșeni și Bivolari (unde se termină în DN24C) și spre vest de Plugari și mai departe în județul Botoșani de Prăjeni și Flămânzi (unde se termină în DN28B).

Suprafața comunei Șipote este de :

- Extrailan UAT comuna Șipote 8119 ha
- Intravilan UAT Comuna Șipote 910 ha pe sate din care :

Situația statistică a terenurilor pe teritoriul UAT comuna Șipote, județul Iași, pe categorii de folosință, la data de 31 decembrie 2020 :

Nr crt	Localitate	Terenuri arabile	Pășuni	Fânețe	Vii	livezi	Total agricol	Păduri	Ape	Drumuri și Căi ferate	Curți și Construcții	Teren Nepr od.	Total Neagricol	TOT
1	SIPOTE	6047	1800	54	91	44	8136	150	280	140	148	175	893	9029

ANEXA Nr. 3 la statutul Comunei Șipote

Hidrografia, flora, fauna și tipul solurilor de la nivelul unității administrative - teritoriale

Hidrografia Comunei Șipote, județul Iași este reprezentată, după caz, de următoarele râuri, lacuri.

Din punct de vedere hidrografic, teritoriul comunei aparține bazinului hidrografic Prut - Bârlad, ceea ce determină raportarea datelor pe bazine având ca surse *Administrația Bazinală de Apă Prut-Bârlad*.

Rețeaua hidrografică este formată din râul Miletin pe o lungime de 79 km având ca afluenți pârâurile Recea, Coroleanca și Valea Odăii, înregistrând un debit de 1,1 m/s, cu un bazin hidrografic de 69.5 km/p.

Miletinul este un afluent de dreapta al Jijiei, curge de la nord-vest la sud-est creind o luncă largă, (1500m) în zona de vărsare. Lunca are un caracter inundabil.

Regimul hidrologic al acestor cursuri de apă se caracterizează printr-o alimentare predominant pluvială, ceea ce conduce la oscilații mari și neuniforme ale nivelelor hidrologice și ale debitelor.

Cele mai mari scurgeri ale pâraielor menționate mai sus se produc primăvara la topirea zăpezii și vara în timpul ploilor torențiale, iar cele mai mici se produc iarna și toamna. În timpul scurgerilor mari, creșterile de nivele și debite au provocat inundații și exces de umiditate în luncile aferente.

Pârâul Miletin nu reușește să-și creeze o albie evidentă până în sectorul de confluență cu Jijia. Numai în anotimpul secetos, când apele de pe șes se evaporă total, se poate observa mai clar vărsarea Miletinului în Jijia, la 3 km după intrarea în șes a acestuia.

Pe teritoriul comunei Șipote cusul râului Miletin a fost regularizat și s-a realizat un dig de protecție pe o lungime de 7,1 km.

O altă resursă hidrografică o reprezintă următoarele iazuri: Soroca, Pionier, Vatra Satului, Budu și acumularea Hălțeni.

Acumularea Hălțeni are o suprafață de 400 ha este amplasată pe teritoriul a trei comune: Șipote, Gropnița și Vlădeni.

Acumularea Hălțeni este situată în bazinul hidrografic Jijia, pe râul Miletin.
Parametrii tehnici: debit mediu multianual: 1,14 m³ /s; volum util: 11,6 mil.m³ ; volum atenuare: 33,6 mil.m³ .

Principalele folosințe sunt: irigare a cca. 1470 ha, alimentare cu apă potabilă- 111 l/s, piscicultură pe 335 ha, prevenirea inundațiilor.

Apele subterane sunt legate direct de constituția litologică, fiind cantonate în diferite poziții în cadrul văii :

la baza luturilor eluviale de pe interfluvii (platouri și culmi), la adâncimi mari de 5m ;

- în depozite deluvio-coluviale de versant, la adâncimi între 0 – 10m , aceste ape contribuind la alimentarea râurilor prin intermediul izvoarelor de coastă;

- în depozite acumulative de pe șes, cu o grosime de 2-5m, se găsește un strat acvifer cu debit constant și variații de nivel redus.

În lunca Miletinului, atât drenajul intern, cât și cel extern este anevoios, datorită pantei mici, formelor depresionare și a texturii argiloase a solului.

Pentru lunca Miletinului se impun măsuri speciale de desecare și drenaj pentru coborârea nivelului freatic, cât și pentru scurgerea apei ce stagnează la suprafață.

II. Flora comunei Șipote , județul Iași este reprezentată, în principal, de următoarele specii de plante:

Vegetația naturală din teritoriul comunei aparține zonei de silvostepă de stepă, la care se asociază vegetația de luncă și vegetația palustră (de mlaștină).

Vegetația de silvostepă aparține zonei nordice a silvostepii din Podișul Moldovei. Silvostepa este formată din pălcuri izolate de pădure de stejar și gorun în amestec cu alte foioase și din pajiști de silvostepă constituite din colilie, pir, firuță, bărboasă, trifoi, obsigă, păiuș etc.

În prezent, peisajul natural de silvostepă s-a modificat deoarece multe suprafețe de teren au fost introduse în circuitul arabil, iar pălcurile de pădure au suferit modificări sub influența vegetației spontane.

Vegetația de stepă este prezentă de-a lungul văilor râurilor.

Vegetația de luncă este caracteristică solurilor aluvionare și lăcoviștelor inundate periodic și cu exces de umiditate freatică. Pajiștile sunt formate din specii hidrofile și mezofile, graminee (pir, păiuș, coada vulpii), la care se asociază subordonat trifoi.

Vegetația palustră apare în arii izolate, localizate în formele de relief negative cu înmlăștiniri permanente sau prelungite și este formată din asociații de plante hidrofile și higrofile.

Pădurile în suprafață de 124ha, din care o suprafață de 47ha se află în proprietatea Ocolului Silvic și 77 ha în proprietate privată.

III. Fauna care trăiește pe teritoriul comunei Șipote , județul Iași ¹ este reprezentată, în principal, de următoarele specii: Fauna este legată direct de vegetație, întâlnindu-se biotopuri caracteristice tipurilor de vegetație.

Fauna este în general săracă, fiind mult mai diminuată și de activitatea umană.

Mai reprezentative sunt rozătoarele: popândăul, șoarecele de câmp, hârciogul, iepurele, ariciul, dihorul. Uneori se întâlnesc și specii caracteristice pădurii: vulpea, căprioara, mistrețul.

Păsările mai frecvente sunt reprezentate de prigorie, graur, ciocârlie, porumbel, turturică, guguștiuc, pupăză, cânepar, mărăcinar, vrăbie, cioară, rândunică, lăstun etc.

Reptilele mai frecvente sunt reprezentate prin șarpe de casă, șopârla de câmp, iar amfibienii prin broaște.

Insecte: greieri, fluturi, coșai, buburuze, cărăbuși.

ANEXA Nr. 4 la statutul comunei Șipote , județul Iași

Datele privind înființarea Comunei Șipote , prima atestare documentară, precum și evoluția istorică

Prin Legea rurala din 1864 s-a format comuna Sipote, în cadrul județului Iași. În perioada 1950 – 1968 comuna a aparținut raionului Harlau , iar după 1968 a revenit la județul Iași. Satul Sipote , reședința comunei este poziționat relativ central în raport cu satele componente. Situat de-a lungul drumului județean DJ282 (Iași – Botosani) și a drumului județean DJ282 B (Sipote – Plugari , Sipote – Andrieseni), se desfășoară pe o suprafață de 105 ha. În 1887, pe teritoriul Sipotelui de Jos, ca urmare a fenomenului de repopulare, după “silistirea” de la începutul sec. al XIX-lea, s-a format satul Mitoc. Numele acestuia semnifică o așezare formată pe proprietatea unei mănăstiri, unde locuiau temporar paznicii vitelor. Între 1945- 1947 a funcționat comuna Chiscăreni, apoi a revenit ca sat al comunei Sipote. Satul Chiscăreni se află în imediată apropiere a satului Sipote, la intersecția drumurilor comuna DC140 (Sipote- Focuri) și DC 142 (Chiscăreni- Iazu Vechi- Gropnița) , desfășurându-se pe o suprafață de 395 ha. În 1772, Halcenii erau consemnați ca moșie în ținutul Harlaului, iar din 1865, ca sat al comunei Sipote. Satul Halcenii este amplasat de-a lungul drumului județean DJ 282, fiind primul sat la intrarea în comuna dinspre Vladeni și desfășurându-se pe o suprafață de 62ha. De-a lungul drumului județean DJ 282, între satele Sipote și Halcenii este amplasat satul Mitoc , ocupând o suprafață de 55ha. Numele satului Iazu- Vechi este derivat de la unul din iazurile ce se găsesc pe teritoriul comunei. Iazu Vechi (“ Iazu Porcului”) a fost sat component al comunei Coarnele Caprei, înființat pe

moșia Cioara, până în 1908, când este inclus la comuna Șipote. În 1945 este înglobat la comuna Chiscăreni, iar în 1947 revine la comuna Șipote. Iazu Vechi este amplasat în partea sudică a teritoriului comunei, de-a lungul drumului comunal DC 142 (Chiscăreni – Gropnița), și se desfășoară pe o suprafață de 46 ha.

În 1887, Iazu Nou, denumit astfel prin raportare la Iazu Vechi, este desemnat ca sat al comunei Șipote, împreună cu cătunul Arbora, care devine sat în 1954, și pe care-l înglobează în 1956 Iazu Nou, este amplasat în imediată apropiere a satului Șipote, de-a lungul drumului județean DJ 282, spre județul Botoșani și se desfășoară pe o suprafață de 104 ha.

Descoperirea localității – personalități ale vremii

Nu se știe când și în ce formă satul Șipote a ajuns în proprietatea familiei Arbure, poate printr-o donație domnească sau cumpărare, ceea ce-i mai puțin probabil. Cea mai mare parte din documentele de proprietate ale familiei portarului Sucevei Luca Arbure nu ni s-au păstrat, fiind confiscate și distruse odată cu decapitarea pentru înaltă trădare a ultimului proprietar, în aprilie 1523, la Hârlău, de către Ștefan Vodă cel Tânăr. De-abia din 12 decembrie 1627 avem informația clară că satul Șipotele, fost al lui Luca Arbure, s-a confiscat pentru că s-a ridicat asupra domnului său, iar el a fost condamnat la moarte și executat pentru crimă de înaltă trădare. Când s-a scris documentul cu data amintită, se uitaseră însă multe evenimente legate de viața și trecutul satului Șipote. Luca Arbure, a fost un om de încredere al lui Ștefan cel Mare și portar al Sucevei, dar după moartea lui Ștefan cel Mare, Luca este sfetnicul lui Bogdan al III-lea și tutorele lui Ștefaniță Vodă, perioada în care biserica și moșia de la Arbore sunt în continuă dezvoltare. În 1523, după moartea lui Bogdan, "în luna lui aprilie, în cetatea Hârlăului, Ștefan Vodă (Ștefaniță Vodă) au tăiat pre Arburie hătmanul, pe carile zic să-l fi aflat cu hiclenie" ne istorisește cronicarul Grigore Ureche. Luca Arbore a construit și o mănăstire care îi poartă numele și în ziua de astăzi și în care sunt odihnite osemintele acestuia. Ridicarea Mănăstirii Arbore a început în luna aprilie a anului 1503, după cum aflăm direct din pisania acesteia: "Cu voia Tatălui și cu ajutorul Fiului și cu savârșirea Sfântului Duh, în zilele binecinstitorului și de Hristos iubitorului domn, Io Ștefan-Voevod, din mila lui Dumnezeu, domn al țării Moldovei, pan Luca Arbure, parcălabul Sucevei, fiul bătrânului Arbure, părcălabul Neamțului, a binevoit cu bunavoință și curată și luminată inimă și cu ajutorul lui Dumnezeu și cu ajutorul domnului său, a început a zidi casa aceasta, întru numele Tăierii cinstite și slăvitului prooroc înainte mergător Ioan Botezătorul, și a început în anul 7011 (1503) luna aprilie 2, s-a sfârșit în același an, luna august 29."

După decapitarea lui Luca Arbure, satul Șipote a trecut în proprietatea familiei domnitoare, iar curtea de aici a devenit curte domnească. Pentru întreținerea ei s-a înființat un ocol- adică o unitate teritorială, care grupa un număr de sate proprietate domnească- compus, pe lângă Șipote, din satele Storiești, pe Sitna și Tătăreni, lângă Miletin. Se înțelege de la sine că după preluarea de familia domnească, curtea din Șipote a trebuit să fie amenajată, extinsă cu noi corpuri de clădiri, ca să poată adăposti în condiții optime personalul care o deservea, membrii familiei domnitoare aflați aici, un corp de gardă. Pare sigur că asemenea amenajări, s-au făcut în timpul domniilor lui Petru Rareș, care avea o familie mai numeroasă decât nepotul său Ștefaniță. De Șipote pare a se fi atașat Domna Elena, soția lui Petru Rareș, denumită și Cătălina- sora cu Despina, soția lui Neagoe Basarab- fiica a despotului sârb Ioan Brancovici, o femeie cultă, energică și foarte frumoasă, cum o arată portretele ei pictate în principalele ctitorii ale soțului ei ca cele de la Moldovița, Părhăuți și din biserica Sf. Dumitru din Suceava cel mai reușit. Este de crezut că după moartea soțului ei, 3 sept. 1546, Elena Rareș a locuit mai mult la Șipote, deși fiii ei Ilie și

Ștefan, i-au urmat la tron tatalui lor. Domna Elena pare a nu se fi înțeles cu fiul său Ilie și de aceea a trebuit să părăsească palatul domnesc din Suceava și să se stabilească la Șipote, împreună cu fiica ei Ruxanda, pentru ca fiul ei mai mare ducea o viață imorală.. Fără știrea și învoirea doamnei Elena, fiul ei Ilie s-a hotărât să treacă la mahomedanism, act care i-a adus oprobriul întregii țări (30 mai 1551). Șocată de hotărârea fiului ei mai mare, domna Elena a trebuit să se întoarcă gravnic în capitala țării, să ia un timp personal conducerea trebilor publice și să impună alegerea ca domn a fiului ei mezin, Ștefan (11 iunie 1551).S-ar părea, de asemenea, că în scurt timp, domna Elena a ajuns la neînțelegeri și cu acest fiu al ei și de aceea a trebuit să se retragă din nou în curtea de la Șipote. După săvârșirea acestei crime odioase, curțile de la Șipote au rămas pustii, orice urmă de viață, de mișcare și agitație omenească dispăruse din ele. Pustiul lor insufla teama locuitorilor satului și mai ales celor obligate să treacă printre ele în nopțile întunecate. Rămânând pustii, nepazite de nimeni, în unele din încăperile ei și-au gasit salaș făcătorii de rele. În anul 1554 i s-a adus la cunoștință lui Alexandru Lăpușeanu că vornicul Gravril fusese jefuit în Șipote de documente și de alte bunuri de mare preț. Despre acest jaf știa nu numai domnul ci chiar și marii boieri din sfatul țării. Părăsirea curții din Șipote de către membrii familiei domnitoare a dus și la desființarea ocolului. M-ai întâi domnitorul Petru Șchiopul, care dus o politica susținută de reducere și chiar de desființare a proprietății funciare domnesti, prin donarea ei mănăstirilor și boierilor a donat satul Stroești, care facea parte din ocolul Șipotelor, mănăstirii Sf. Sava din Iasi, iar satul Tătăreni devenit seliște, adică fără locuitori- nu se știe de cand – a fost dăruit de Radu Mihnea, la 15 martie 1624, diecilor frații Gheorghe și Iurașcu Bașotă. Oficial ,însă în anul 1591 mai există ocolul Șipote. La 20 februarie același an, satul Șipote avea doar 56 locuitori, care plăteau dările către stat . Ceva mai tarziu , fiindcă domnitorii s-au dezinteresat total de curtea din Șipote și satul a trecut în proprietatea unui boier

Arendarea Șipotelui mănăstirii Barnovschi

Înainte de 12 decembrie 1627 satul Șipote a intrat în stăpânirea lui Miron Barnovschi. De abia acum s-a menționat că satul fusese în stăpânirea portarului Luca Arbure, că aceasta se rasculase împotriva domnitorului său Ștefan al IV-lea cel Tânăr, ca pentru aceasta fusese condamnat la moarte, executat și se confiscase toate proprietățile. Locuitorii, care scăpaseră de robia turco-tătără, prea puțini la număr, s-au împrăștiat , au plecat în alte localități pentru a-și salva viața și a reuși să-și caștige traiul. Astfel , din locuitorii a trei sate ale mănăstirii Barnovschi : Șipote, Munteni și Topărăuți , rămaseseră doar 28 de vecini , care fuseseră nevoiți să se așeze în satul Dobriceni din ținutul Vaslui. Dar și aceștia , în starea mizeră în care se aflau , trebuiau să-și dea contribuțiile către mănăstire . Referindu-se la cei 28 de vecini din Șipote, Toporăuți și Munteni, așezați în satul Dobriceni, ținutul Vaslui au hotărât că trebuiau să plătească fiecare, anual, mănăstirii cate trei galbeni. În plus urmau să fie judecați și amendați, chiar și când ar fi facut morti de om, doar de egumenul Mănăstirii Barnovschi

Satul Șipote, părăsit de aproape toți locuitorii, devenise o slobozie , adică un teren pe care se puteau așeza țărani reîntorși în țară și care o anumită perioadă

de timp urmau să se bucure de scutiri totale de dari și munci atat pentru sat cât și pentru proprietar.

Asemenea scutiri se acordau unor astfel de țărani pentru a-și putea construi case și agonisi cele

necesare traiului. Vatra fostului sat Șipote s-a repopulat curând, cu țărani veniți din alte părți și cu cei care se mutaseră în alte sate.

De atunci, afirmă Miron Barnovschi, satul Șipote, “a umblat din mână în mână.” El l-a cumpărat cu 300 de galbeni de la Radu Mihnea care a domnit în Moldova între anii 1616-1620 și 1623-1626 . Deci din sat domnesc, capitală de ocol și reședință domnescă prin cumpărare, Șipotele a ajuns un sat boieresc. Evident că odată cu noua situație juridică s-a schimbat în sensul înrăutățirii și starea materială a locuitorilor deoarece de acum urmau să aibă obligații duble, adică față de stat și față de stăpân. La 12 decembrie 1627, Miron Barnovschi, ca domn al Moldovei dar și în calitate de proprietar a donat satul Șipote, cu viile, morile, iazurile și hotarelele ce le avea mănăstirii sale din Iași cu hramul Adormirea Maicii Domnului, cunoscută sub denumirea de Mănăstirea Barnovschi.

O legenda spune ca haiducul Coroi avea o iubita in satul Chiscareni, unde se refugia deseori cand era vanat de jandarmi.

Scriitorul Mihail Sadoveanu, era un impatimit al pescuitului și vanatului pe fondurile bogate de la Șipote, traditite care se pastreaza și astazi pentru foarte multi pasionati pentru aceste tinuturi de istorie și legenda.

Șipotenii sunt oameni harnici și puternici, și nu-si apleaca fruntea decat in fata lui Dumnezeu

ANEXA Nr. 5 la statutul comunei Șipote , județul Iași

Componența și structura populației comunei Șipote ,¹, defalcate pe localități componente

Potrivit datelor Institutului Național de Statistică populația comunei Șipote la data de 01.01.2020 este de 5043 locuitori.

a) comuna Șipote 5043 locuitori, din care :

- Sat Șipote – 772 locuitori
- Satul Chișcăreni –1630 locuitori
- Satul Iazu nou – 950 locuitori
- Satul Mitoc —388 locuitori
- Satul Iazu vechi— 828 locuitori
- Satul Hălțeni –475 locuitori

b) Pe categorii de vârstă

Locație	Nr total din care :			Nr. Populației pe categorii de vârstă				
	Total	Sex M	Sex F	0- 9	10 – 14	15 – 19	20-59	60 și peste 60
Comuna Șipote	5043	2736	2307	643	407	394	2654	945

ANEXA Nr. 6.a
la statutul comunei Șipote , județul Iași

Componenta nominală, perioada/perioadele de exercitare a mandatelor aleșilor locali de la nivelul Comunei Șipote¹, precum și apartenența politică a acestora, începând cu anul 1992

PRIMAR

a) mandatul 1992 - 1996

Nr. crt.	Nume și prenume	Data nașterii	Apartenența politică	Perioadă
0	1	2	3	4
1.	BOTEZATU EUGEN	13.12.1956	F.S.N.	1992-1996

b) mandatul 1996 - 2000

Nr. crt.	Nume și prenume	Data nașterii	Apartenența politică	Perioadă
0	1	2	3	4
1.	TUDOSĂ MARIA	06.07.1949	Partidul Țărănesc	1996-2000

c) mandatul 2000 - 2004

Nr. crt.	Nume și prenume	Data nașterii	Apartenența politică	Perioadă
0	1	2	3	4
1.	IRIMIA MIHAI	03.03.1946	PSD	2000-2004

d) mandatul 2004 - 2008

Nr. crt.	Nume și prenume	Data nașterii	Apartenența politică	Perioadă
0	1	2	3	4
1.	COȚOFANU CONSTANTIN	10.04.1957	P.D.L.	2004-2008

e) mandatul 2008 - 2012

Nr. crt.	Nume și prenume	Data nașterii	Apartenența politică	Perioadă
0	1	2	3	4

1.	COȚOFANU CONSTANTIN	10.04.1957		2008-2012
----	------------------------	------------	--	-----------

f) mandatul 2012 - 2016

Nr. crt.	Nume și prenume	Data nașterii	Apartenența politică	Perioadă
0	1	2	3	4
1.	NICURIUC IONEL	02.10.1967	PNL	2012-2016

g) mandatul 2016 - 2020

Nr. crt.	Nume și prenume	Data nașterii	Apartenența politică	Perioadă
0	1	2	3	4
1.	MALII DORIN - MIRCEA	13.04.1957	PSD	2016-2017
2.	PUIU CONSTANTIN	06.02.1973	PSD	2017-2020

h) mandatul 2020 - 2024

Nr. crt.	Nume și prenume	Data nașterii	Apartenența politică	Perioadă
0	1	2	3	4
1.	PUIU CONSTANTIN	06.02.1973	PSD	2020-2024

ANEXA Nr. 6.b

Componenta nominală, perioada/perioadele de exercitare ale mandatelor aleșilor locali de la nivelul UAT Sipote .)¹, precum și apartenența politică a acestora, începând cu anul 1992

I. CONSILIERI LOCALI

a) mandatul 1992 - 1996

Nr. crt.	Nume și prenume	Data nașterii	Apartenența politică	Perioadă
0	1	2	3	4
1.	ZAHARIA I MIGDONIA	DECEDAT	PNȚCD	1992-1996
2.	MURARAȘU I NECULAI	DECEDAT	FSN	1992-1996
3.	RUSU ȘT LUCREȚIA	02.03.1945	PNȚCD	1992-1996

4.	ROTARU GHE IOAN	DECEDAT	FSN	1992-1996
5.	BORCILĂ C VASILE	DECEDAT	FSN	1992-1996
6.	BROȘTEANU P OCTAV	14.09.1954	FSN	1992-1996
7.	SCRIMINȚ IL PAULICĂ	20.01.1948	FSN	1992-1996
8.	ALEXANDRU M TEODOR	10.01.1949	FSN	1992-1996
9.	HERȚA GHE GHEORGHE	DECEDAT	UNPR	1992-1996
10.	IACOB P PETRU	27.07.1956	PNȚCD	1992-1996
11.	ABABEI I VASILE		PNȚCD	1992-1996
12.	GRĂDINARU T GHEORGHE	18.03.1949	FSN	1992-1996
13.	IANOVICI GHE CONSTANTIN	DECEDAT	FSN	1992-1996
14.	CORDUNEANU GHE GHEORGHE	DECEDAT	FSN	1992-1996
15.	NASTASĂ C IOAN	10.03.1938	FSN	1992-1996

b) mandatul 1996 - 2000

Nr. crt.	Nume și prenume	Data nașterii	Apartenența politică	Perioadă
0	1	2	3	4
1.	LUNIC AUREL	01.04.1959	PNȚCD	1996-2000
2.	MURARAȘU I NECULAI	DECEDAT	PDSR	1996-2000
3.	CALISTRU CONSTANTIN	DECEDAT	PNȚCD	1996-2000
4.	RUSU M MARIA	04.08.1962	PNȚCD	1996-2000
5.	CRÎȘU D IOAN		PNȚCD	1996-2000
6.	BOTEZATU EUGEN	13.12.1956	PDSR	1996-2000
7.	AMARANDEI GHE GHEORGHE	22.09.1955	PDSR	1996-2000
8.	IRIMIA D MIHAI	03.03.1946	PDSR	1996-2000
9.	ALEXANDRU TEODOR	10.01.1949	PDSR	1996-2000
10.	SCRIMINȚ PAULICĂ	20.01.1948	PDSR	1996-2000
11.	URSU CONSTANTIN	08.05.1958	UNPR	1996-2000
12.	HERȚA GHEORGHE	DECEDAT	UNPR	1996-2000
13.	COȘNIȚĂ VASILE	DECEDAT	PDSR	1996-2000
14.	COȚOFANU CONSTANTIN	10.04.1957	PDL	1996-2000
15.	RADU VASILICĂ	26.01.1959	UNPR	1996-2000

c) mandatul 2000 - 2004

Nr. crt.	Nume și prenume	Data nașterii	Apartenența politică	Perioadă
0	1	2	3	4
1.	SCRIMINȚ PAULICĂ	20.01.1948	PDSR	2000-2004
2.	PÎRLEA IL VASILE	18.11.1943	PDSR	2000-2004
3.	PETCU M MIHALACHE	26.05.1946	PDSR	2000-2004
4.	ALEXANDRU M TEODOR	10.01.1949	PDSR	2000-2004
5.	SLABU ȘTEFAN	08.12.1959	PDSR	2000-2004
6.	STRUNGARU STELIAN	18.11.1951	PDSR	2000-2004
7.	RUSU DINU	17.09.1960	PNL	2000-2004
8.	BOTEZATU M EUGEN	13.12.1956	PDSR	2000-2004
9.	URSU M VIOREL	01.01.1952	PDSR	2000-2004
10.	TUDOSĂ MARIA	06.07.1949	PNȚCD	2000-2004
11.	MURARAȘU NECULAI	DECEDAT	PDSR	2000-2004
12.	COȚOFANU CONSTANTIN	10.04.1957	PDL	2000-2004
13.	LUNIC AUREL	01.04.1959	PNȚCD	2000-2004
14.	NICURIUC IONEL	02.10.1967	PNL	2000-2004
15.	BROȘTEANU OCTAV	14.09.1954	PDSR	2000-2004

d) mandatul 2004 - 2008

Nr. crt.	Nume și prenume	Data nașterii	Apartenența politică	Perioadă
0	1	2	3	4
1.	BOTEZATU EUGEN	13.12.1956	PSD	2004-2008
2.	BROȘTEANU OCTAV	14.09.1954	PSD	2004-2008
3.	CHIȘCĂ MIRCEA	DECEDAT	PSD	2004-2008
4.	DANILIU COSTICĂ	11.11.1968	PSD	2004-2008
5.	HERȚA GHEORGHE	DECEDAT	UNPR	2004-2008
6.	LOGOFĂTU VIOREL	16.09.1965	PSD	2004-2008
7.	MALII DORIN MIRCEA	13.04.1957	PSD	2004-2008
8.	NEMESNICIUC ION	DECEDAT	PSD	2004-2008
9.	NICURIUC IONEL	02.10.1967	PNL	2004-2008
10.	PETCU MIHALACHE	26.05.1946	PSD	2004-2008
11.	RUSU DINU	17.09.1960	PNL	2004-2008
12.	RĂILEANU VIORICA	26.06.1957	PARTIDUL	2004-2008

			CONSERVATOR	
13.	STRUNGARIU IULIA	17.06.1950	PSD	2004-2008
14.	URSU T C CONSTANTIN	21.05.971	PNL	2004-2008
15.	VRABIE DOREL	11.01.1965	PNL	2004-2008

e) mandatul 2008 - 2012

Nr. crt.	Nume și prenume	Data nașterii	Apartenența politică	Perioadă
0	1	2	3	4
1.	BOTEZATU EUGEN	13.12.1956	PSD	2008-2012
2.	BROȘTEANU OCTAV	14.09.1954	PSD	2008-2012
3.	CHIȘCĂ MIRCEA	DECEDAT	PSD	2008-2012
4.	CORLAT PETRU	20.06.1969	PSD	2008-2012
5.	DANILIU COSTICĂ	11.11.1968	PSD	2008-2012
6.	DUP CONSTANTIN	23.06.1968	PSD	2008-2012
7.	LOGOFĂTU VIOREL	16.09.1965	PSD	2008-2012
8.	MALII DORIN MIRCEA	13.04.1957	PSD	2008-2012
9.	NICURIUC IONEL	02.10.1967	PNL	2008-2012
10.	PÎRLEA VASILE	18.11.1943	PSD	2008-2012
11.	PUIU VIORICA	26.10.1968	PSD	2008-2012
12.	PUIU CONSTANTIN	06.02.1973	PARTIDUL CONSERVATOR	2008-2012
13.	RĂILEANU VIORICA	26.06.1957	PARTIDUL CONSERVATOR	2008-2012
14.	RUSU DINU	17.09.1960	PNL	2008-2012
15.	VRABIE DOREL	11.01.1965	PNL	2008-2012

f) mandatul 2012 - 2016

Nr. crt.	Nume și prenume	Data nașterii	Apartenența politică	Perioadă
0	1	2	3	4
1.	BOTEZATU IULIU	25.06.1967	PNL	2012-2016
2.	BOTEZATU IULIAN	02.07.1968	PMP	2012-2016
3.	BOTEZ DUMITRU	26.10.1973	PNL	2012-2016
4.	BROȘTEANU OCTAV	14.09.1954	PSD	2012-2016

5.	CAHNIȚĂ VASILE-CRISTIAN	29.12.1974	PPDD	2012-2016
6.	COȚOFANU CONSTANTIN	10.04.1957	PSD	2012-2016
7.	DANILIUC COSTICĂ	11.11.1968	PMP	2012-2016
8.	DANILIUC PETRU	30.05.1963	PNL	2012-2016
9.	IUREA IONEL	18.01.1970	PNL	2012-2016
10.	MALII DORIN MIRCEA	13.04.1957	PSD	2012-2016
11.	PASĂRE DĂNUȚ	12.03.1968	PNL	2012-2016
12.	PRĂJANU IOAN	02.02.1969	PPDD	2012-2016
13.	RĂILEANU VIORICA	26.06.1957	PC	2012-2016
14.	ROTARU CONSTANTIN	11.03.1973	PNL	2012-2016
15.	ROȘCĂNEANU CRISTIAN	DECEDAT	PNL	2012-2016

g) mandatul 2016 - 2020

Nr. crt.	Nume și prenume	Data nașterii	Apartenența politică	Perioadă
0	1	2	3	4
1.	BOTEZATU EUGEN	13.12.1956	PSD	2016-2020
2.	BOTEZATU IULIAN	02.07.1968	PMP	2016-2020
3.	BROȘTEANU OCTAV	14.09.1954	PSD	2016-2020
4.	CHIȘCĂ VASILE-BOGDAN	18.03.1978	PMP	2016-2020
5.	CIOBANU SPIRIDON	10.12.1965	PSD	2016-2020
6.	DINCO IONUȚ	10.04.1957	PSD	2016-2020
7.	DANILIUC COSTICĂ	11.11.1968	PMP	2016-2020
8.	DANILIUC PETRU	30.05.1963	PNL	2016-2020
9.	NICURIUC IONEL	02.10.1967	PNL	2016-2020
10.	PASĂRE DĂNUȚ	12.03.1968	PNL	2016-2020
11.	PRĂJANU IOAN	02.02.1969	UNPR	2016-2020
12.	PUIU CONSTANTIN	06.02.1973	PSD	2016-2020
13.	PUSTIANU MARIA	25.07.1955	UNPR	2016-2020
14.	RĂILEANU VIORICA	26.06.1957	PC	2016-2020
15.	VIZITEU GHEORGHE	30.06.1968	PMP	2016-2020

h) mandatul 2020-2024

Nr. crt.	Nume și prenume	Data	Apartenența	Perioadă
----------	-----------------	------	-------------	----------

		nașterii	politică	
0	1	2	3	4
1.	BOTEZATU EUGEN	13.12.1956	PSD	2020-2024
2.	BOTEZATU IULIU	25.06.1957	PSD	2020-2024
3.	BUDIANU DINU	06.10.1974	PNL	2020-2024
4.	CHIȘCĂ VASILE-BOGDAN	18.03.1978	PSD	2020-2024
5.	DANILIU COSTICĂ	11.11.1968	PMP	2020-2024
6.	DINCO IONUȚ	02.08.1983	PSD	2020-2024
7.	DOLNICEANU DORU	24.12.1971	PSD	2020-2024
8.	DUMITRAȘ IOAN	29.07.1970	PSD	2020-2024
9.	DUP CONSTANTIN-MARIAN	19.08.1992	PSD	2020-2024
10.	HÎRTOPANU NECULAI	06.12.1975	PSD	2020-2024
11.	MALII DORIN MIRCEA	13.04.1957	PSD	2020-2024
12.	NICURIUC IONEL	02.10.1967	PNL	2020-2024
13.	PASĂRE DĂNUȚ	12.03.1968	PNL	2020-2024
14.	PRĂJANU IOAN	02.02.1969	PSD	2020-2024
15.	TUCALIUC MARIUS-MIHAI	05.06.1979	PSD	2020-2024

II. VICEPRIMARI

a) mandatul 1992 - 1996

Nr. crt.	Nume și prenume	Data nașterii	Apartenența politică	Perioadă
0	1	2	3	4
1.	RUSU LUCREȚIA	02.03.1945		1992-1993
2.	IANOVICI CONSTANTIN	DECEDAT		1993-1994
3.	CORDUNEANU GHEORGH	E DECEDAT		1994-1996

b) mandatul 1996 - 2000

Nr. crt.	Nume și prenume	Data nașterii	Apartenența politică	Perioadă
0	1	2	3	4

1.	COȚOFANU CONSTANTIN	10.03.1957	PDL	1996-2000
----	------------------------	------------	-----	-----------

c) mandatul 2000 - 2004

Nr. crt.	Nume și prenume	Data nașterii	Apartenența politică	Perioadă
0	1	2	3	4
1.	ALEXANDRU TEODOR	10.01.1949	PSD	2000-2004

d) mandatul 2004 - 2008

Nr. crt.	Nume și prenume	Data nașterii	Apartenența politică	Perioadă
0	1	2	3	4
1.	NICURIUC IONEL	02.10.1967	PNL	2004-2008

e) mandatul 2008 - 2012

Nr. crt.	Nume și prenume	Data nașterii	Apartenența politică	Perioadă
0	1	2	3	4
1.	MALII DORIN MIRCEA	13.04.1957	PSD	2008-2012

f) mandatul 2012 - 2016

Nr. crt.	Nume și prenume	Data nașterii	Apartenența politică	Perioadă
0	1	2	3	4
1.	DANILIU PETRU	30.05.1963	PNL	2012-2016

g) mandatul 2016 - 2020

Nr. crt.	Nume și prenume	Data nașterii	Apartenența politică	Perioadă
0	1	2	3	4
1.	PUIU CONSTANTIN	06.02.1973	PSD	2016-2017
2.	BOTEZATU IULIAN	02.07.1968	PMP	2017-
3.	PRĂJANU IOAN	02.02.1969	PSD	2018-2020

h) mandatul 2020-2024 .

Nr. crt.	Nume și prenume	Data nașterii	Apartenența politică	Perioadă
0	1	2	3	4
1.	PRĂJANU IOAN	02.02.1969	PSD	2020-2024

ANEXA Nr. 7
la statut la statutul comunei Șipote , județul Iași

**Procedura privind acordarea titlului de "Cetățean de onoare al
Județului/Municipiului/Orașului/Comunei", respectiv a "Certificatului de Fiu/Fiică al/a
Comunei Șipote**

Art. 1. - Titlul de "Cetățean de onoare al Comunei . Șipote denumit în continuare *Titlu* reprezintă cea mai înaltă distincție acordată de către Consiliul Local al Comunei Șipote.

Art. 2. - Certificatul de "Fiu/fiică al/ Comunei . Șipote .", denumit în continuare *Certificat* reprezintă distincția acordată de către Consiliul Local al Comunei Șipote persoanelor născute în comuna Șipote, la împlinirea vârstei de 18 ani.

Art. 3. - Titlul și Certificatul se pot acorda la inițiativa:

a) primarului;

b) consilierilor locali;

c) unui număr de cel puțin 5% din numărul total al locuitorilor cu drept de vot înscriși în Registrul electoral cu domiciliul sau reședința în unitatea administrativ - teritorială respectivă.

Art. 4. - Acordarea Titlului și a Certificatului nu este condiționată de cetățenie, naționalitate, vârstă, domiciliu, sex, religie, apartenență politică.

Art. 5. - Titlul și Certificatul au următoarele caracteristici:

a) sunt personale;

b) sunt netransmisibile;

c) reprezintă un drept al titularului;

d) au valabilitate nedeterminată.

Art. 6. - Sunt îndreptățite să fie propuse pentru acordarea Titlului categoriile de persoane sau personalități care se găsesc în una din următoarele situații:

a) personalități cu recunoaștere locală, națională sau internațională care și-au pus amprenta asupra dezvoltării comunei Șipote și a imaginii acestuia;

b) personalități care, prin realizările lor deosebite, au făcut cunoscut numele Comunei Șipote, în țară și străinătate;

c) persoane care, prin acțiunile lor, au preîntâmpinat producerea de evenimente deosebit de grave sau prin sacrificiul suprem au salvat viețile concetățenilor lor, în comuna Șipote ;

d) persoane care, prin acțiunile lor dezinteresate (donații, acțiuni umanitare etc.), au produs o îmbunătățire simțitoare a condițiilor de viață a locuitorilor județului/municipiului/orașului/comunei Șipote.

e) foști deținuți politici sau veterani de război care prin activitatea lor ulterioară au un aport la realizarea unei imagini pozitive a comunei Șipote în lume;

f) sportivi din comuna Șipote care au obținut rezultate deosebite în competiții sportive internaționale;

g) alte situații stabilite prin regulamentul de organizare și funcționare al consiliului județean/local, după caz.

Art. 7. - Nu pot deține Titlul persoanele care se găsesc în una din următoarele situații:

- a) condamnate prin hotărâre judecătorească definitivă pentru infracțiuni contra statului, crime împotriva umanității, fapte penale;
- b) care au dosare pe rol, în cauze care ar leza imaginea Titlului; propunerea se va face după clarificarea situației juridice.

Art. 8. - (1) Persoanele prevăzute la art. 3 solicită acordarea Titlului sau a Certificatului prin depunerea unui dosar la unitatea administrativ - teritorială respectivă.
(2) Dosarul prevăzut la alin. (1) cu privire la acordarea Titlului cuprinde cel puțin următoarele înscrisuri:

- a) actul de identitate (copie vizată în conformitate cu originalul);
- b) curriculum vitae (în original);
- c) certificat de cazier judiciar (în original);
- d) actul de deces al celui propus, după caz (copie vizată în conformitate cu originalul).

(3) Dosarul prevăzut la alin. (1) cu privire la acordarea Certificatului cuprinde cel puțin următoarele înscrisuri:

- a) actul de identitate (copie vizată în conformitate cu originalul);
- b) curriculum vitae (în original).

(4) Persoanele prevăzute la art. 3, după înregistrarea dosarului, depun la secretarul general al unității administrativ - teritoriale proiectul de hotărâre de consiliu însoțit de referatul de aprobare și dosarul prevăzut la alin. (2) sau (3).

(5) Proiectul de hotărâre prevăzut la alin. (4) este înscris pe ordinea de zi a ședințelor consiliului dacă sunt îndeplinite prevederile art. 136 alin. (8) din Ordonanța de urgență a Guvernului nr. 57/2019 privind Codul administrativ, cu modificările și completările ulterioare.

(6) Proiectul de hotărâre prevăzut la alin. (4) este dezbătut în ședință ordinară sau extraordinară.

(7) Hotărârea privind acordarea Titlului sau a Certificatului, după caz, se adoptă cu majoritatea absolută a consilierilor consiliului local sau județean, după caz.

(8) Propunerile respinse nu pot fi reintroduse în dezbateri pe perioada mandatului în curs.

(9) Decernarea Titlului se face de către primarul comunei Șipote după caz, în cadrul ședințelor ordinare sau extraordinare ale Consiliului Local Șipote.

(10) Acordarea Certificatului se face de către primarul comunei Șipote în cadrul unei festivități care se organizează de către primar sau președintele consiliului județean, după caz.

Art. 9. - Înmânarea Titlului se realizează după cum urmează:

a) președintele de ședință anunță festivitatea ce urmează să se desfășoare;

b) președintele consiliului județean . . ./primarul comunei Șipote prezintă referatul de aprobare care a stat la baza propunerii Hotărârii Consiliului Local nr. 1;

c) președintele consiliului județean . . ./primarul comunei Șipote înmânează diploma de "Cetățean de onoare al Comunei Șipote ." persoanei laureate sau persoanei care o reprezintă;

d) ia cuvântul persoana laureată sau reprezentantul acesteia;

e) pot să ia cuvântul și alte persoane prezente care doresc să sublinieze pe scurt meritele laureatului;

f) laureatul sau, după caz, persoana care îl reprezintă este invitat/ă să scrie câteva rânduri în Cartea de onoare a Comunei Șipote.

Art. 10. - Deținătorii în viață ai Titlului dobândesc următoarele drepturi specifice:

- a) dreptul de a lua cuvântul în ședințele Consiliului Local al Comunei Șipote la dezbaterile materialelor care privesc întreaga comunitate;
- b) dreptul de a participa la toate manifestările desfășurate sub patronajul Consiliului Local al Comunei Șipote pe toate mijloacele de transport în comun din comuna Șipote .;
- d) dreptul de a participa gratuit la toate manifestările culturale - sportive organizate de instituțiile aflate în subordinea consiliului județean/local;
- e) alte drepturi stabilite prin regulamentul de organizare și funcționare al Consiliului Local al Comunei Șipote

Art. 11. - Drepturile prevăzute la art. 6 încetează în următoarele situații:

- a) decesul titularului;
- b) retragerea Titlului.

Art. 12. - Titlul se retrage în următoarele situații:

- a) atunci când ulterior decernării apar incompatibilitățile prevăzute la art. 7 lit. a);
- b) atunci când persoana laureată produce prejudicii de imagine sau de altă natură comunei Șipote , locuitorilor săi sau țării.

Art. 13. - Retragerea Titlului se face de către Consiliul Local al Comunei Șipote , după următoarea metodologie:

- a) este sesizat Consiliul Local al Comunei Șipote de către persoanele menționate la art. 3;
- b) dezbaterile cazului se va face în cadrul comisiilor consiliului județean/local;
- c) retragerea Titlului se va face prin hotărâre a consiliului județean/consiliului local, adoptată cu majoritate absolută, cu aplicarea prevederilor art. 8 pentru dezbaterile candidaturii;
- d) la ședința consiliului va fi invitat deținătorul Titlului, iar dacă va fi prezent i se va acorda cuvântul, la solicitarea sa.

Art. 14. - Cetățenii de onoare au datoria de a promova imaginea comunei comunei Sipote.

Art. 15. - Fiecare Cetățean de onoare va planta un copac pe care va fi aplicată o plăcuță cu numele acestuia.

Art. 16. - Informațiile publice referitoare la "cetățenii de onoare" vor fi publicate și în format electronic pe pagina de internet a unității administrativ - teritoriale respective.

Art. 17. - Legitimarea cetățenilor de onoare sa va face în baza unui înscris denumit brevet, semnat de către președintele primarul comunei Sipote

ANEXA Nr. 8.a la statutul Comunei Șipote

Rețeaua rutieră

În această anexă se va completa, dacă este cazul, lungimea în km a drumurilor de interes național, a drumurilor de interes județean și a drumurilor de interes comunal și a podurilor noi care tranzitează teritoriul . Comunei Șipote , definite potrivit Ordonanței Guvernului nr. 43/1997 privind regimul drumurilor, republicată, cu modificările și completările ulterioare:

- A. Drumuri de interes județean
- Drumul județean DJ 282 C cu o lungime 9,3 km pe teritoriul Comunei Șipote.
 - DJ 282Iași(racord DN 28)–larga Jijia – Gropnița – Hălțeni – Șipote – Iazu Nou – Răușeni – Albești – Săveni;
 - DJ 282B Bivolari(racord DN24C) – Șipote – Iazu Nou – Plugari – Flămânzi (racord cu DN 28B/E 58);

- DJ 282 H Șipote, Iazu nou- comuna Rediu cu o lungime de 1,35 pe teritoriul satului Iazu Nou

B. Drumuri de interes local

C. Drumuri comunale

DC 140 Șipote – Chișcăreni – Fântânele – Focuri – Erbiceni (racord DN 281);

DC 142 Chișcăreni (racord DC 140) – Iazu Vechi – racord DJ 282 (comuna Gropnița)

Drumurile comunale și sătești sunt semipietruite.

Lungimi pe categorii de drumuri:

- Drumuri județene 14,98 km,
- Drumuri comunale 41 km,
- Drumuri sătești 83 km.

2. Drumuri vicinale Comuna comunică cu exteriorul prin drumul județean **DJ282**, care o leagă spre sud de Gropnița, Movileni, Horlești, Rediu și Iași și spre nord în județul Botoșani. La Șipote, acest drum se intersectează cu șoseaua județeană **DJ282B**, care o leagă spre est de Andrieșeni

și Bivolari (unde se termină în DN24C) și spre vest de Plugari și mai departe în județul Botoșani de Prăjeni și Flămânzi (unde se termină în DN28B).

Starea de viabilitate a drumurilor din comuna Șipote poate fi caracterizată ca nesatisfăcătoare pe tronsoanele care lipsește îmbrăcămintea asfaltică și amenajările pentru evacuarea apelor de pe platforma drumului. În mare parte, drumurile sătești sunt drumuri pietruite, pe timp nefavorabil circulația rutieră făcându-se anevoios.

Drumuri de exploatare agricolă cu o lungime de 0 km.

3. Străzi

În comuna Șipote, județul Iași sunt 123 străzi cu o lungime de 86 km.

ANEXA Nr. 9 la statutul comunei Șipote

Principalele instituții din domeniul educației, cercetării, culturii, sănătății, asistenței sociale, presei, radioului, televiziunii și altele asemenea

I. Instituții din domeniul educației :Conform legii, cu aprobarea Consiliului Local în comuna Șipote, funcționează o unitate școlară, astfel :

Localitatea superioară	Unități de învățământ Cu personalitate juridică PJ	Denumirea unităților de învățământ arondate
	Școala Gimnazială Șipote	Grădinița cu Program Normal, Șipote
		Școala Gimnazială Chișcăreni
		Grădinița cu Program Normal nr.1, Chișcăreni
		Grădinița cu Program Normal nr.2, Chișcăreni
		Școala primară Iazu vechi
		Grădinița cu program normal Iazu Vechi
		Școala Gimnazială Hălțeni

		Grădinița cu Program Normal Hălțeni
		Școala Gimnazială , Iazu Nou
		Grădinița cu program normal Iazu Nou
		Grădinița cu Program Normal Mitoc

- II.** Instituții din domeniul culturii
Biblioteca și Cămin Cultural Șipote
Muzeul satului Șipote în incinta Bibliotecii Șipote
- III.** Instituții din domeniul sănătății :Dispensarul Medical Șipote din satul Șipote în care își desfășoară activitatea Cabinetul Medical Individual Dr Bostan Gabriela, Cabinetul Medical Individual Dr Iurcu Ovidiu și Cabinetul Medical Individual Dr Iurcu Mirela.
- IV.** Instituții din domeniul asistenței sociale
Compartimentul Asistență socială din cadrul Primăriei Șipote este acreditat ca și serviciu social conform Certificatului de acreditare Seria AF nr 001908 din 03.11.2014, emis de Ministerul muncii , familiei, protecției sociale, și persoanelor vârstnice. În baza certificatului de acreditare , furnizorul este autorizat să acorde servicii sociale pe perioadă nedeterminată.

Prin Hotărârea Consiliului Local Șipote nr., 60 din 27/07/2010 a fost aprobat Regulamentul de Organizare și Funcționare al Compartimentului Asistență socială din cadrul Primăriei Șipote , urmare a Hotărârii Guvernului nr 797/2017 pentru aprobarea regulamentelor-cadru de organizare și funcționare a serviciilor de asistență socială și a structurilor orientative de personal.

Serviciile sociale acordate de Compartimentul Asistență Socială având drept scop exclusiv prevenirea și combaterea sărăciei și riscul de excluziune socială, sunt adresate persoanelor și familiilor fără venit sau cu venituri reduse, persoanelor fără adăpost victimelor traficului de persoane, precum și persoanelor private de libertate.

Unul dintre obiectivele generale cu privire la serviciile sociale existente pe plan local este promovarea transparenței și facilitarea accesului membrilor comunității la beneficii și servicii sociale iar unul dintre obiectivele specifice este acordarea de prestații sociale și a drepturilor beneficiarilor cum ar fi :

- venitul minim garantat (vmg- ajutorul social);
- alocația pentru susținerea familiei (asf);
- ajutorul de încălzire pentru beneficiarii de vmg ;
- ajutorul de încălzire pentru populație în afară de cea care este beneficiară de vmg;
- alocație de stat pentru copii;
- indemnizația lunară pentru persoanele cu handicap grav cu asistent personal;
- încadrarea asistentului personal pentru persoanele cu handicap grav cu asistent personal;
- indemnizația pentru creșterea copilului (icc);
- stimulentele de inserție;
- stimulentele educaționale pentru grădiniță ;
- sprijin pentru întocmirea dosarului necesar obținerii burselor din cadrul Programului

- Național ” Bani de liceu ” ;
- întocmirea documentațiilor necesare beneficiarilor din cadrul Programului Operațional Ajutorarea Persoanelor Defavorizate - POAD ;
 - menținerea rolului Autorității Tutelare la nivel local;
 - sprijinirea persoanelor vârstnice vulnerabile ;
 - indentificarea copiilor cu părinții plecați la muncă în străinătate ;
 - indentificarea copiilor aflați în dificultate .

Structura organizatorică și numărul de posturi aferentă Compartimentului Asistență Socială se aprobă de Consiliul Local astfel încât funcționarea acestuia să asigure îndeplinirea atribuțiilor ce îi revin potrivit legilor în vigoare.

Structura de personal pentru asigurarea funcționării Compartimentului Asistență Socială din cadrul Primăriei comunei Șipote este formată din doi asistenți sociali, respectiv doamna Moșneguțu Cătălina-Maria și Doamna Amarandi Maria-Alina.

V. Instituții în domeniul tineretului și sportului

2. Echipa de fotbal Asociația Spicul Șipote înființată în anul 2006 prin Hotărârea Consiliului Local al Comunei Șipote .

ANEXA Nr. 10 la statutul comunei Șipote

Principalele funcțiuni economice, capacități de producție diversificate din sectorul secundar și terțiar, precum și din agricultură

În prezent funcțiunea economică a comunei Șipote este preponderant agricolă. Din suprafața totală a comunei Șipote , terenul agricol reprezintă 64% , astfel:

Total suprafața agricolă	Arabil	Livezi	Alte culturi	Fânețe
8136	6047	44	5849	154

Pondere mare în terenul agricol o dețin suprafețele de arabil și pășuni și fânețe. Suprafețele mai mici sunt cultivate cu vii zarzavaturi și legume, iar pășunile pentru animale, piața din Șipote fiind aprovizionată din belșug cu produse de brânză și carne.

Creșterea animalelor a reprezentat o ocupație de bază a locuitorilor, însă în prezent efectivele de bovine sunt în scădere comprativ cu ovinele și caprinele.

Pe teritoriul comunei își desfășoară activitatea un număr de 84 operatori economici , astfel :

- activități industriale – doi agenți economici ,
- 31 întreprinderi individuale,
- 53 persoane fizice autorizate

Analiza activităților economice desfășurate în comuna Șipote relevă faptul că structura activităților economice nu este echilibrată, sectorul secundar, al industriei și construcțiilor lipsind din structura activităților desfășurate în comună. Activitățile specifice sectorului agricol sunt bine reprezentate, în comună funcționând 45 de societăți cu activități de cultivare a pantelor și creșterea animalelor. Sectorul terțiar se caracterizează prin limitarea la serviciile strict necesare locuitorilor comunei (comerț, dispensar, învățământ, centrală telefonică).

Pentru dezvoltarea comunei Șipote este necesară o politică rurală complexă, care să includă gospodărirea resurselor naturale locale, dezvoltarea agriculturii la standarde europene (depășirea nivelului de agricultură de subsistență) adaptată la condițiile și realitățile locale, diversificarea activităților economice prin dezvoltarea industriei în concordanță cu legislația de mediu și în acord cu cerințele pieței, atragerea investitorilor, dezvoltarea serviciilor, valorificarea resurselor umane ale comunei, evidențierea valorilor cadrului natural și a celui cultural local.

În același timp, dezvoltarea economică a comunei trebuie să aibă în vedere orientarea către *realizarea obiectivelor propuse în cadrul Planului Național de Dezvoltare Rurală 2014 – 2020*:

Creșterea competitivității agriculturii, silviculturii și sectorului alimentar este esențială pentru îmbunătățirea performanței și vitalității zonelor rurale și pentru crearea de locuri de muncă și printr-o mare măsură, reprezintă elementul central al acestei strategii. Există potențial pentru creșterea producției de calitate, integrarea mai bună pe piață, substituirea importurilor, creșterea exporturilor și modernizarea sectorului agro-alimentar. Pentru accelerarea creșterii economice, care va facilita convergența veniturilor față de media UE, este necesară realizarea de investiții pentru îmbunătățirea competitivității, în special în fermele mici și mijlocii și în unitățile de procesare cu potențial de dezvoltare.

Obiectivul general identificat pentru acest domeniu strategic este:

Accelerarea procesului de restructurare a fermelor mici și mijlocii și transformarea acestora în exploatații viabile economic și îmbunătățirea performanței economice a fermelor și a sectorului de procesare, pentru a crește integrarea pe piață a produselor de calitate și pentru substituirea importurilor.

Planul Național de Dezvoltare are în vedere aplicarea unui *model multifuncțional de dezvoltare agricolă și rurală*. În acest sens, s-au identificat următoarele sub-priorități:

- 1. Creșterea competitivității economiei agro-alimentare și silvice prin adaptarea ofertei la cerințele pieței.***
- 2. Creșterea standardelor de viață în zonele rurale prin diversificarea activităților rurale.***
- 3. Dezvoltarea economică durabilă a fermelor și a exploatațiilor forestiere.***
- 4. Promovarea inițiativelor locale de tip „LEADER”.***
- 5. Asigurarea pescuitului durabil și dezvoltarea acvaculturii.***

Conform proiectului Ministerului Agriculturii cu privire la **PNDR 2014-2020**, prioritate vor avea:

- Modernizarea și creșterea viabilității exploatațiilor agricole;
- Încurajarea tinerilor fermieri;
- Reabilitarea infrastructurii rurale;
- Promovarea creării și dezvoltării întreprinderilor mici și mijlocii;
- Susținerea zonei montane și pomiculturii

Inventarul bunurilor aflate în patrimoniul comunei Șipote

NOTĂ:

În această anexă se vor completa informații privind bunurile din patrimoniul comunei Șipote¹, inclusiv referitoare la bunurile imobile, astfel cum sunt definite la art. 537 din Codul civil.

I. Inventarul bunurilor imobile din domeniul public al comunei Șipote

II. Inventarul bunurilor imobile din domeniul privat al comunei Șipote

¹ Se înscrie denumirea unității administrativ - teritoriale potrivit prevederilor art. 98 - 101 din Ordonanța de urgență a Guvernului nr. 57/2019 privind Codul administrativ, cu modificările și completările ulterioare, și ale Legii nr. 2/1968 privind organizarea administrativă a teritoriului României, republicată, cu modificările și completările ulterioare; pentru municipii, orașe și comune se va preciza și județul pe raza căruia se regăsește unitatea administrativ - teritorială respectivă.

Principalele entități privind societatea civilă, respectiv partidele politice, sindicatele, cultele, instituțiile de utilitate publică, precum și celelalte organizații nonguvernamentale, care au sediul sau punctul declarat că funcționează la nivelul unității administrativ – teritoriale

I. Principalele partide politice:

1. Partidul Social Democrat,
2. Partidul Național Liberal ,
3. Partidul Mișcarea Populară,
4. Uniunea Salvați România,

II. Culte religioase

Biserica Ortodoxă Biserica Sf. Ioan cel Nou din Șipote,
Biserica ortodoxa Chiscareni Biserica are hramul „*Nașterea Maicii Domnului*”, este construită în stil neobizantin,
Biserica ortodoxa Halceni Are hramul Sf. M. Mc. Gheorghe,
Biserica ortodoxă Iazu Nou Are hramul Sf. Cuv. Parascheva, Sf. Pantelimon, Sf. Dumitru, este construită în stil neobizantin,
Biserica Sf. Arhangheli Iazu Vechi Are hramul Sf. Arhangheli Mihail și Gavril,