



ANEXA

Prezentarea grafică și descriptivă, respectiv suprafețele intravilanului și a extravilanului pe fiecare dintre localități

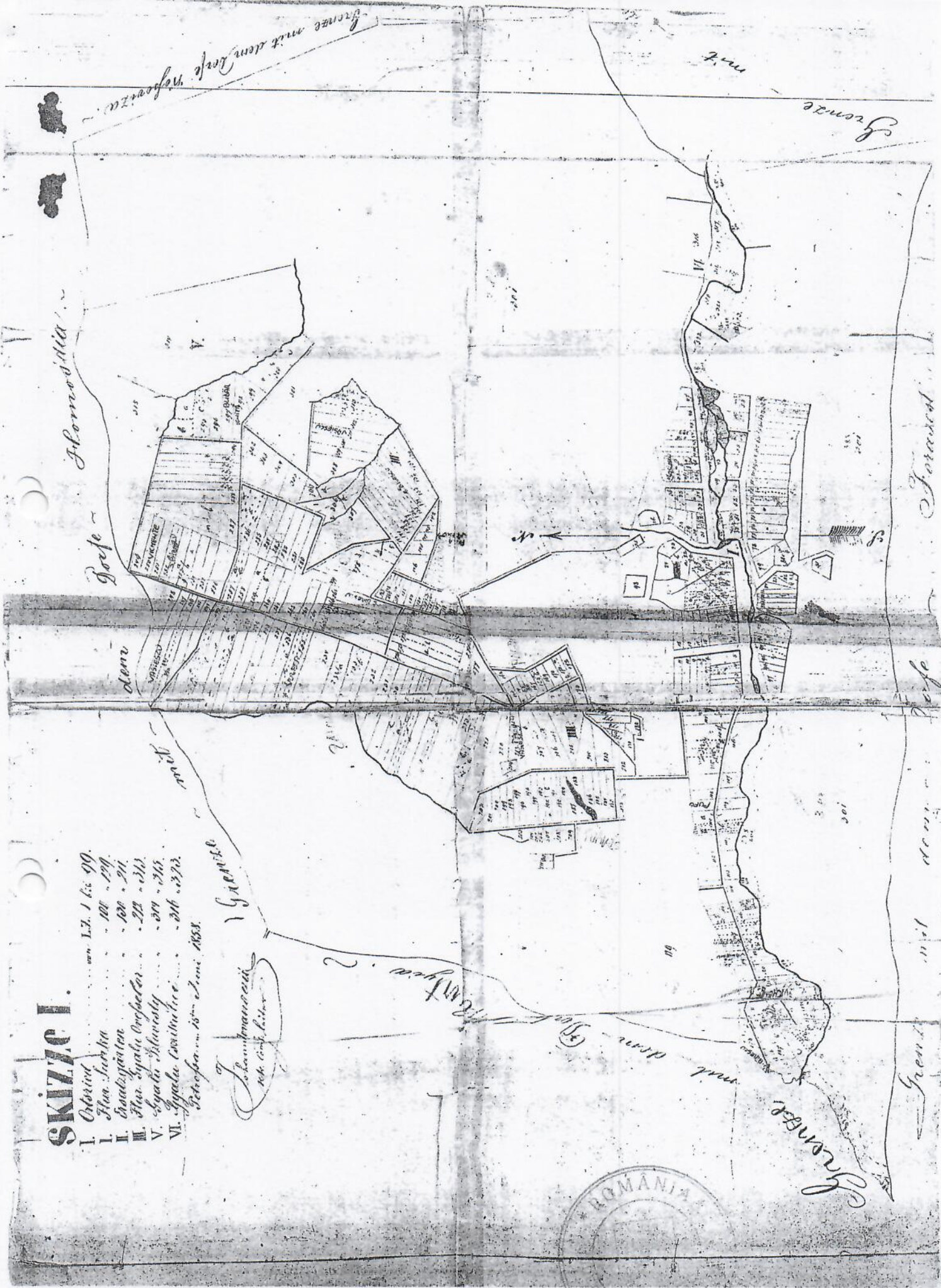
SKIZZEN

- I. Ortstod ... 1.3. 1 bis 199.
- II. Flur Scharha ... 100 - 199.
- III. Flur Scharha ... 100 - 211.
- IV. Flur Scharha ... 222 - 211.
- V. Flur Scharha ... 212 - 215.
- VI. Flur Scharha ... 216 - 217.

Gezeichnet am 18ten Juni 1858.

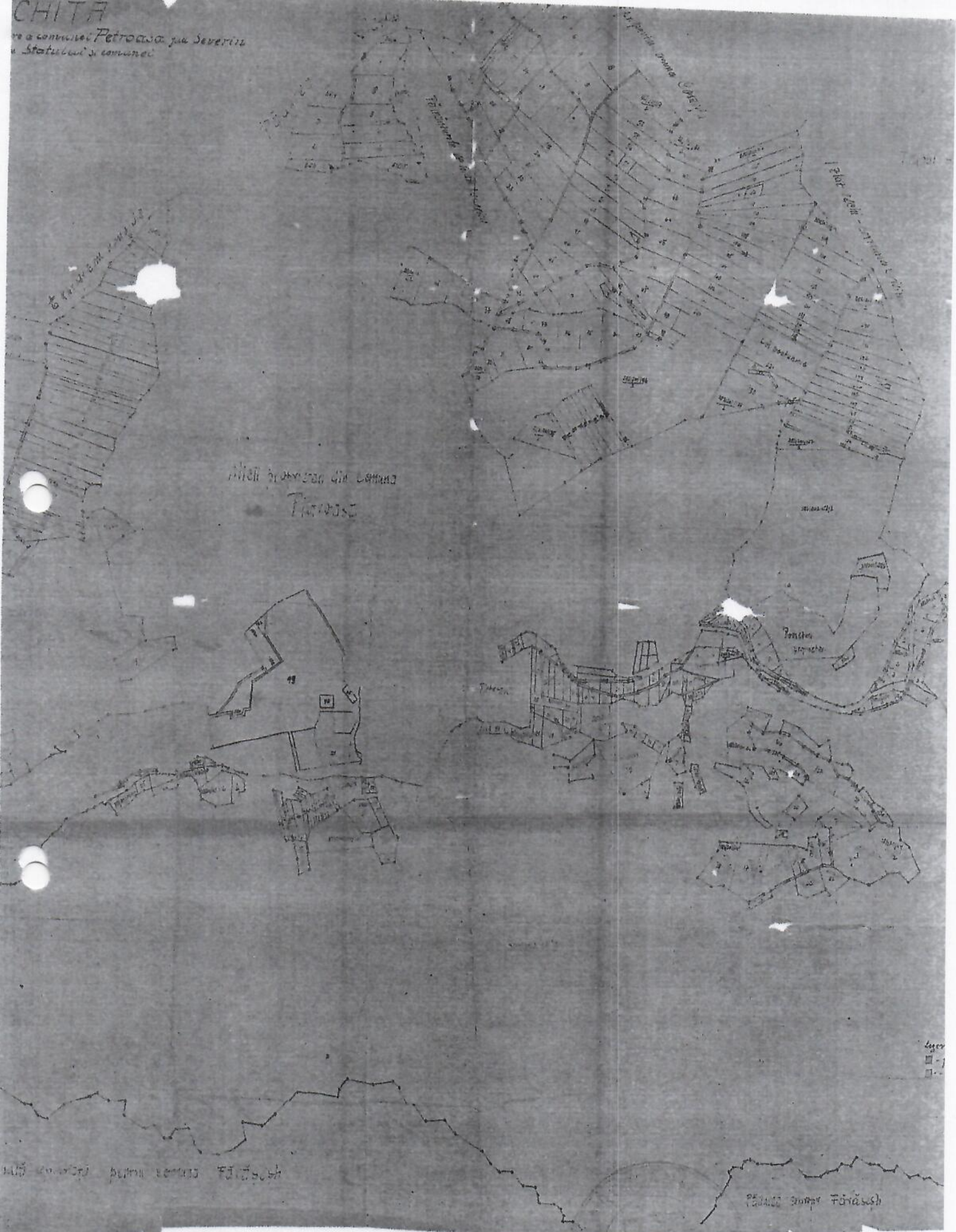
Gezeichnet

Johannmann
(Signature)



CHITĂ

re a comunei Petroasa și Severin
a Statului și comunei

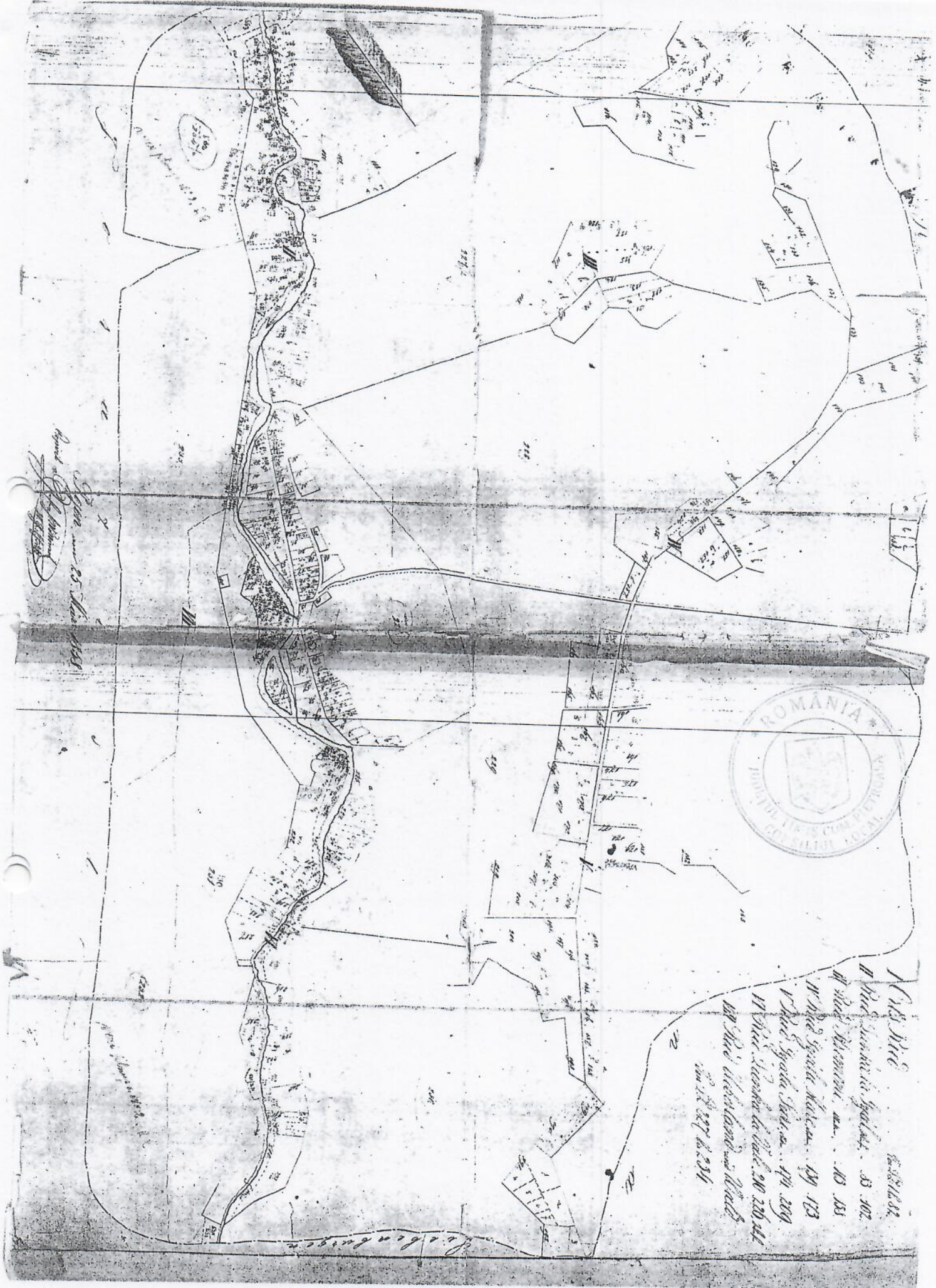


Șosea comunală din comuna
TÂRNABĂ

Șosea comunală din comuna FĂRĂȘ

Șosea comunală din comuna FĂRĂȘ

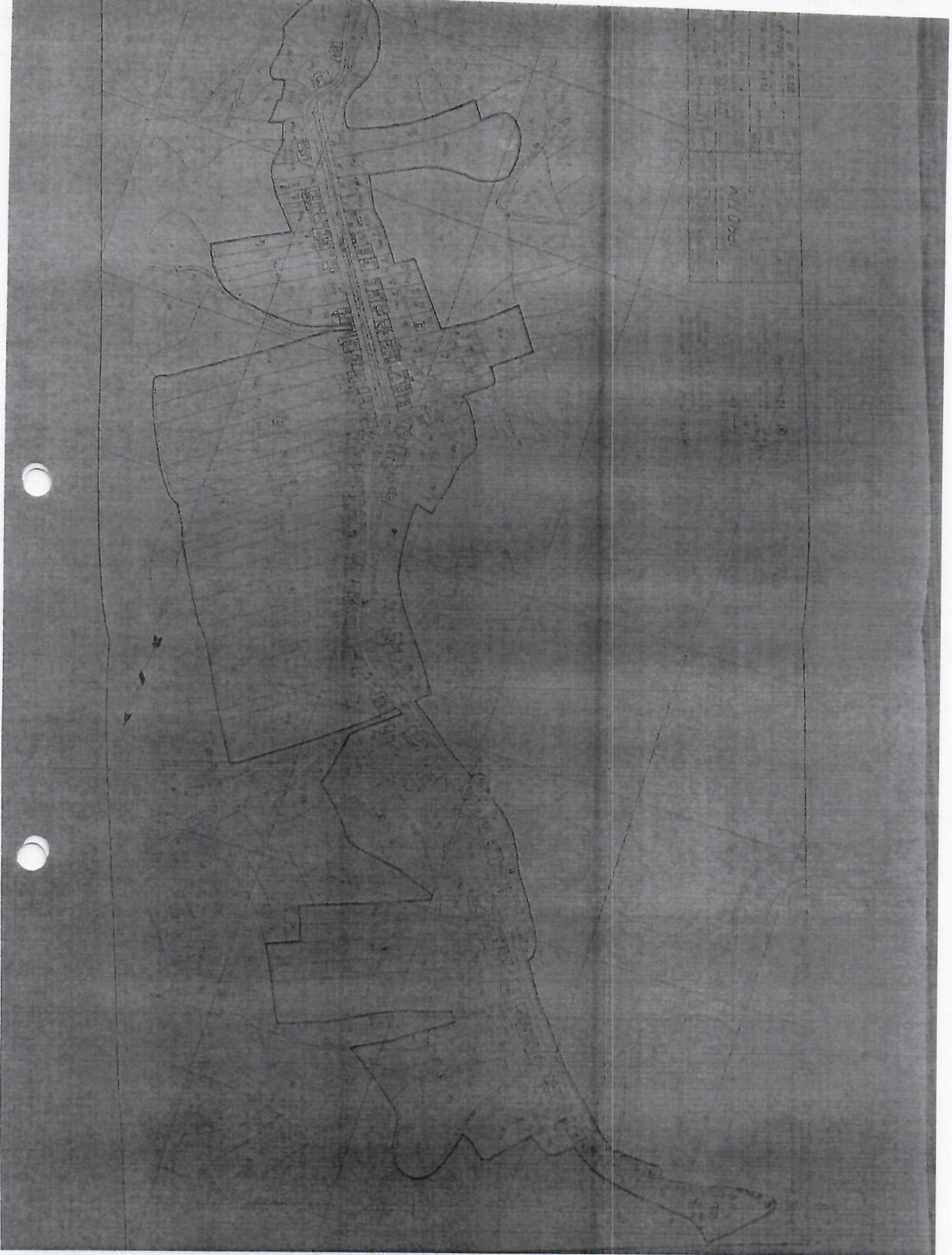




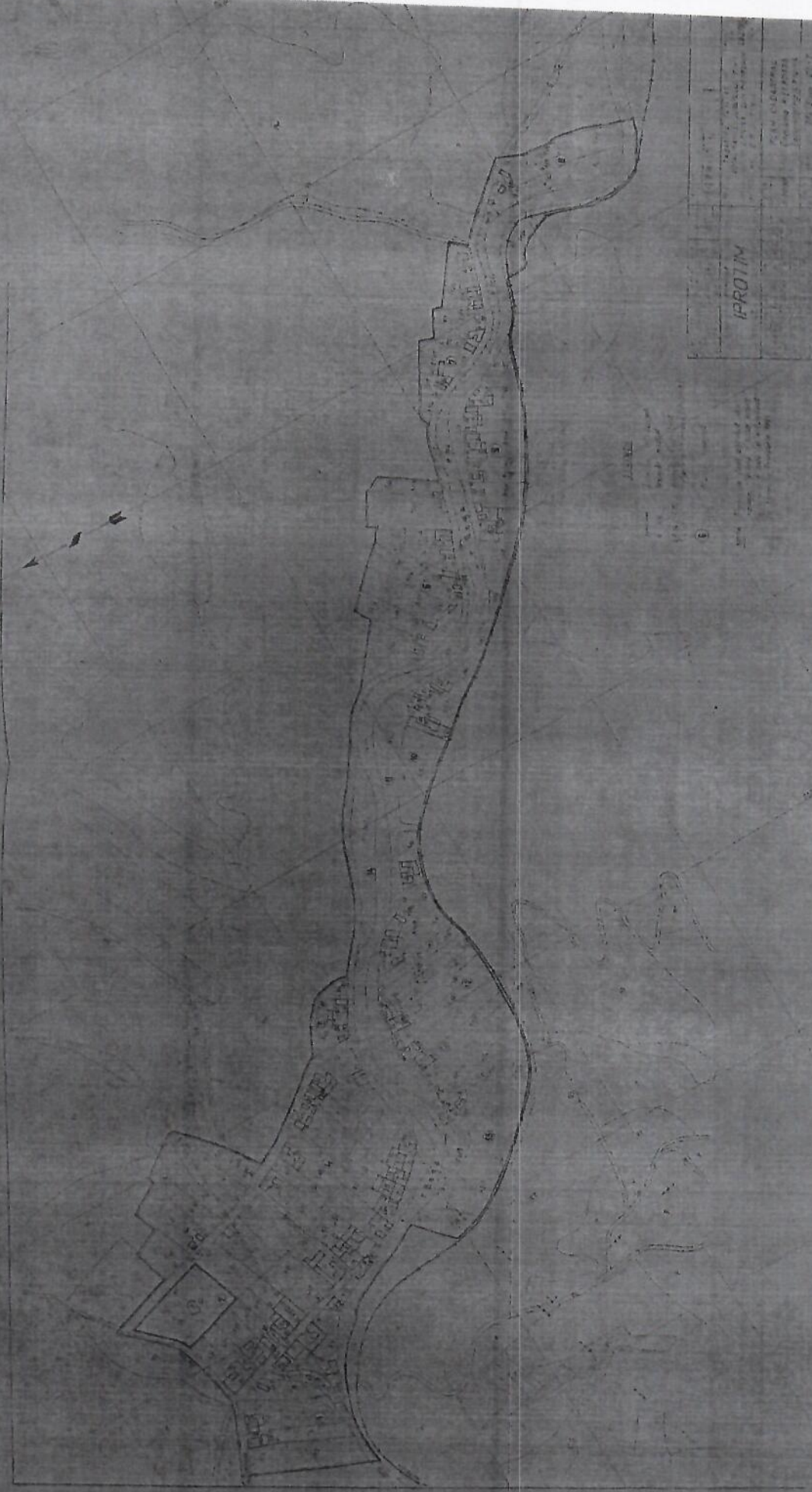
Approved by
[Signature]
 25. Nov. 1908



Nr. 111
 Nr. 112
 Nr. 113
 Nr. 114
 Nr. 115
 Nr. 116
 Nr. 117
 Nr. 118
 Nr. 119
 Nr. 120
 Nr. 121
 Nr. 122
 Nr. 123
 Nr. 124
 Nr. 125
 Nr. 126
 Nr. 127
 Nr. 128
 Nr. 129
 Nr. 130
 Nr. 131
 Nr. 132
 Nr. 133
 Nr. 134
 Nr. 135
 Nr. 136
 Nr. 137
 Nr. 138
 Nr. 139
 Nr. 140
 Nr. 141
 Nr. 142
 Nr. 143
 Nr. 144
 Nr. 145
 Nr. 146
 Nr. 147
 Nr. 148
 Nr. 149
 Nr. 150
 Nr. 151
 Nr. 152
 Nr. 153
 Nr. 154
 Nr. 155
 Nr. 156
 Nr. 157
 Nr. 158
 Nr. 159
 Nr. 160
 Nr. 161
 Nr. 162
 Nr. 163
 Nr. 164
 Nr. 165
 Nr. 166
 Nr. 167
 Nr. 168
 Nr. 169
 Nr. 170
 Nr. 171
 Nr. 172
 Nr. 173
 Nr. 174
 Nr. 175
 Nr. 176
 Nr. 177
 Nr. 178
 Nr. 179
 Nr. 180
 Nr. 181
 Nr. 182
 Nr. 183
 Nr. 184
 Nr. 185
 Nr. 186
 Nr. 187
 Nr. 188
 Nr. 189
 Nr. 190
 Nr. 191
 Nr. 192
 Nr. 193
 Nr. 194
 Nr. 195
 Nr. 196
 Nr. 197
 Nr. 198
 Nr. 199
 Nr. 200



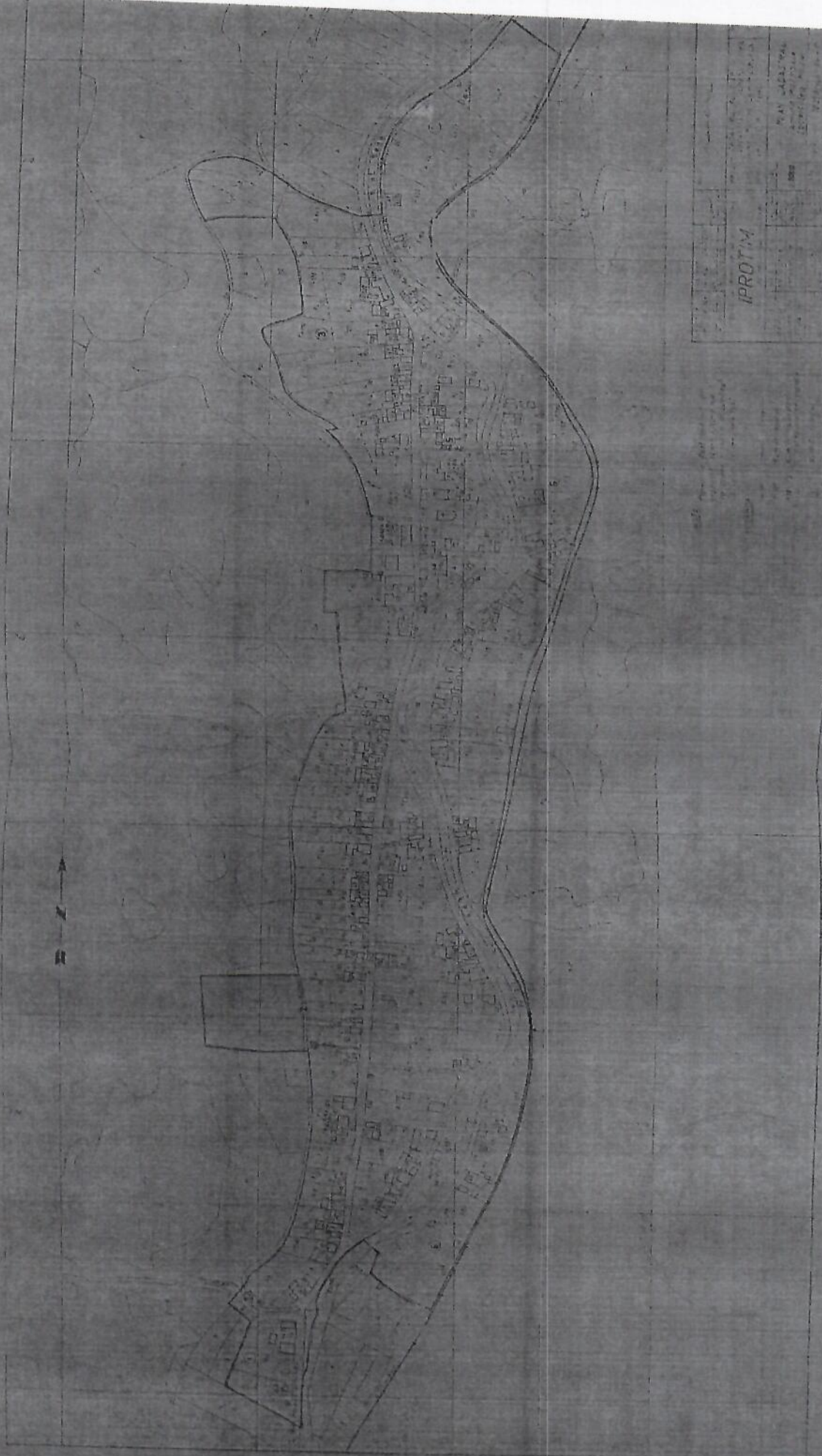
19607M



1975
1976
1977
1978
1979
1980
1981
1982
1983
1984
1985
1986
1987
1988
1989
1990
1991
1992
1993
1994
1995
1996
1997
1998
1999
2000
2001
2002
2003
2004
2005
2006
2007
2008
2009
2010
2011
2012
2013
2014
2015
2016
2017
2018
2019
2020
2021
2022
2023
2024
2025

IPROTIM

1975
1976
1977
1978
1979
1980
1981
1982
1983
1984
1985
1986
1987
1988
1989
1990
1991
1992
1993
1994
1995
1996
1997
1998
1999
2000
2001
2002
2003
2004
2005
2006
2007
2008
2009
2010
2011
2012
2013
2014
2015
2016
2017
2018
2019
2020
2021
2022
2023
2024
2025



IPROTIM

PLAN JADALAN
1:500

N

ANEXA

Hidrografia, flora, fauna și tipul solurilor de la nivelul unității administrativ-teritoriale COMUNA PIETROASA



I. Hidrografia comunei Pietroasa

Teritoriul comunei Pietroasa este strabatut de raul Bega care izvoraste de sub varful Rusca prin sapte izvoare avand o panta mare de obarsie. Initial curge in directia Sud-Nord in zona de cristalin, apoi intra in formatiunile calcaroase si primeste directia Sud-Est spre Nord-Vest. Dupa ce primeste ca afluent mai important paraul Strambului, unde se formeaza ca un mic bazinet depresionar, strabate din nou o zona de cristalin creand o serie de meandre incatusate, avand un caracter de vale supraimpusa. Raul Bega strabate apoi bazinul depresionar Poieni unde primeste ca afluent mai mare Valea Baca, strabatand din nou zona de defileu si trece in bazinetul depresionar Crivina. In acest bazinet se observa un vechi curs al raului, individualizand un martor de eroziune pe care il ocoleste acum prin partea sudica. Valea se ingusteaza din nou si se deschide in bazinetul Pietroasa, grefat in roci eruptive. In acest bazinet primeste doi afluenti, unul de pe dreapta – Valea Slaveasca si unul de pe stanga- Valea Pietrei. Lunca este destul de lata, la baza versantului inscriindu-se o serie de conuri de dejectie depuse de vaile torentiale. Dupa ce iese din zona depresionara a Fagetului si conflueaza cu Bega Luncani in amonte de localitatea Curtea, langa Manastirea Izvorul lui Miron si Pastravaria Balta Calda.

II. Flora și Fauna pe teritoriul COMUNEI PIETROASA

În pădurile de amestec de fag cu rășinoase sunt frecvente mamiferele (șoarecele vărgat, șoarecele scurmător), păsări (gaița de munte), reptile (vipera de munte, șopârla de munte), amfibieni (tritonul de munte). Din categoria nevertebratelor frecvența cea mai mare o au insectele reprezentate prin scolidite (croitor mare, lepidopterul, omida păroasă a molidului, dipterul, musculița de gogosi, viespea lemnului de rășinoase, viespea țesătoare a molidului), gasteropode, heteroptere.

În mediu specific faunistic al făgetelor, fauna de vertebrate este reprezentată de păsări (pițigoii de munte, muscarul mic, muscarul negru, auselul sprâncenat, pitulicea, ciocănitoarea și porumbelul gulerat) și mamifere (șoarecele, veverița, râsul, pirsul cu coada scurtă, pirsul de alun, vulpea roșcată, ursul brun, jderul de pădure). Nevertebratele se reprezintă prin insecte (gasteropode, coleoptere, lepidoptere: croitorul albastru al fagului, gândacul de scoarță al fagului, țânțarul de frunză al fagului, păduchele lemnos al fagului, etc).

În subetajul gorunului și al pădurilor de cer și gârniță, dintre păsări mai frecvent sunt: turturica, sturzul cântător, mierla neagră, scorțarul, ciocănitoarea pestriță, pițigoii mare, ciuful de pădure, huhurezul mic, șoimul rândunelelor și cucuveaua pitică. La acestea se mai adaugă dintre mamifere, pisica sălbatică, căprioara, pirsul de ghindă,

mistrețul, iar dintre nevertebrate păduchele țepos al stejarului, molia ghindei, răsucitorul frunzelor de stejar, trumbarul ghindei, vipera cu corn.



ANEXA



ATESTARE DOCUMENTARĂ

Localitățile comunei Pietroasa sunt atestate documentar, pentru prima dată, în secolul al XVI- lea. Astfel în anii 1514 – 1516 ele apar în proprietatea contelui Gheorghe Brandenburg. În anul 1596, localitatea Poieni este donată de Sigismund Batory lui Ștefan Iosika, iar trei ani mai târziu apar la Sigimund Sarmasaghi. Localitatea Pietroasa apare în anul 1597 în proprietatea lui Ștefan Torok, apoi în proprietatea lui Ștefan Bethlen. În anul 1658, întreaga regiune intră sub stăpânire turcească, iar mai târziu, în anul 1718 regiunea revine curții Habsburgice, situație ce se va menține până în anul 1918 când se intră în componența României Mari.

ANEXA



POPULAȚIA COMUNEI PIETROASA

Populația stabilă a comunei Pietroasa centralizată în urma recensământului populației și locuințelor efectuat în anul 2011 a fost de 1099 persoane, din care 581 bărbați și 518 femei.

DISTRIBUTIA PE LOCALITATI

Localitatea	Total	Barbati	Femei
Pietroasa	376	202	174
Farasesti	230	117	113
Crivina de Sus	204	110	94
Poieni	289	152	137
TOTAL	1099	581	518

STRUCTURA POPULATIEI PE GRUPE DE VARSTA

Localitatea	0-18 ani	19-64 ani	Peste 65 ani
Pietroasa	134	185	57
Farasesti	79	103	48
Crivina de Sus	85	88	33
Poieni	72	163	55
TOTAL	370	539	190

DINAMICA POPULATIEI

Localitatea	1977	1990	2009
Pietroasa	456	370	376
Farasesti	298	200	230
Crivina de Sus	223	190	204
Poieni	435	240	289
TOTAL	1412	1200	1099

Toate cele patru localitati au suferit un proces de depopulare prin migrare in mediul urban.

ANEXA



Componenta nominală, perioada/perioadele de exercitare a mandatelor aleșilor locali de la nivelul COMUNEI PIETROASA, precum și apartenența politică a acestora, începând cu anul 1992

PRIMAR

a) mandatul 1992-1996

Nr. crt.	Nume și prenume	Data nașterii	Apartenența politică	Perioadă
0	1	2	3	4
1.	BARBU IONEL	24.11.1954	CDR(PNL)	1992-1996

b) mandatul 1996-2000

Nr. crt.	Nume și prenume	Data nașterii	Apartenența politică	Perioadă
0	1	2	3	4
1.	SIMOC IOAN	26.07.1944	PDSR	1996-2000

c) mandatul 2000-2004

Nr. crt.	Nume și prenume	Data nașterii	Apartenența politică	Perioadă
0	1	2	3	4
1.	SIMOC IOAN	26.07.1944	PDSR	2000-2004

d) mandatul 2004-2008

Nr. crt.	Nume și prenume	Data nașterii	Apartenența politică	Perioadă
0	1	2	3	4
1.	SIMOC IOAN	26.07.1944	PSD	2004-2008

e) mandatul 2008-2012

Nr. crt.	Nume și prenume	Data nașterii	Apartenența politică	Perioadă
0	1	2	3	4
1.	SIMOC IOAN	26.07.1944	PSD	2008-2012



f) mandatul 2012-2016

Nr. crt.	Nume și prenume	Data nașterii	Apartenența politică	Perioadă
0	1	2	3	4
1.	SIMOC IOAN	26.07.1944	PSD	2012-2016

g) mandatul 2016-2020

Nr. crt.	Nume și prenume	Data nașterii	Apartenența politică	Perioadă
0	1	2	3	4
1.	SIMOC IOAN	26.07.1944	PSD	2016-2020

h) mandatul 2020-2024

Nr. crt.	Nume și prenume	Data nașterii	Apartenența politică	Perioadă
0	1	2	3	4
1.	CIOCEA VIRGILIU VICTOR	09.04.1979	PNL	2020- prezent



ANEXA

Componenta nominală, perioada/perioadele de exercitare ale mandatelor aleșilor locali de la nivelul COMUNEI PIETROASA, precum și apartenența politică a acestora, începând cu anul 1992


I. CONSILIERI LOCALI

a) mandatul 1992-1996

Nr. crt.	Nume și prenume	Data nașterii	Apartenența politică	Perioadă
0	1	2	3	4
1.	BARBU LIVIUS	24.10.1957	FSN	1992-1996
2.	PĂDUREAN IOAN	12.03.1960	FSN	1992-1996
3.	SIMOC IOAN	26.07.1944	FSN	1992-1996
4.	DANCIU MARINICĂ	18.04.1967	FSN	1994-1996
5.	BULBUC PETRU	27.09.1950	FSN	1992-1996
6.	MATINESCU DRĂGĂNESCU MENIȚĂ	22.11.1954	FSN	1992-1996
7.	BARBU DĂNUȚ	29.09.1963	FSN	1992-1996
8.	ȚIF IOAN	23.12.1957	FSN	1992-1996
9.	BARBU ION	02.12.1955	CDR	1992-1996
10.	BODEA PETRU	07.07.1951	CDR	1992-1996
11.	VASIESCU IOSIF	01.03.1948	CDR	1992-1996

b) mandatul 1996-2000

Nr. crt.	Nume și prenume	Data nașterii	Apartenența politică	Perioadă
0	1	2	3	4
1.	BARBU GHEORGHE	26.12.1949	USD	1996-2000
2.	BARBU ION	02.12.1955	CDR	1996-2000
3.	DANCIU MARINICĂ	18.04.1967	CDR	1996-2000
4.	BABESCU IOSIF	12.05.1961	CDR	1996-2000



5.	BARBU IONEL	24.11.1954	USD	1996-2000
6.	ȚIF IOAN	23.12.1957	USD	1996-2000
7.	BARBU DĂNUȚ	29.09.1963	USD	1996-2000
8.	MĂSTĂCĂNEAN PETRIȘOR	07.12.1963	PDSR	1996-2000
9.	BODEA PETRU	07.07.1951	PDSR	1996-2000
10.	NEIDONI AUREL	28.10.1965	PDSR	1996-2000
11.	POPOVICI LIVIA	14.03.1946	PDSR	1996-2000

c) mandatul 2000-2004

Nr. crt.	Nume și prenume	Data nașterii	Apartenența politică	Perioadă
0	1	2	3	4
1.	BODEA PETRU	07.07.1951	PDSR	2000-2004
2.	BULBUC PETRU	27.09.1950	PDSR	2000-2004
3.	MARTINESCU – DRĂGĂNESCU MENIȚĂ	22.11.1954	PDSR	2000-2004
4.	BELOȘ IOAN	27.07.1958	PDSR	2000-2004
5.	LĂPUGIAN TOMA	04.06.1952	PDSR	2000-2004
6.	BARBU IONEL	24.11.1954	APR	2000-2004
7.	BARBU DĂNUȚ	29.09.1963	APR	2000-2004
8.	BARBU LIVIUS	24.10.1957	PNL	2000-2004
9.	BARBU ION	02.12.1955	PNL	2000-2004
10.	LUPULESCU IONEL	21.07.1969	PD	2000-2004

d) mandatul 2004-2008

Nr. crt.	Nume și prenume	Data nașterii	Apartenența politică	Perioadă
0	1	2	3	4
1.	BABESCU IOSIF	12.05.1961	PNL	2004-2008
2.	BARBU DĂNUȚ	29.09.1963	PD	2004-2008
3.	BLIDAR DORICA	23.05.1959	PSD	2007-2008
4.	BARBU LIVIUS	24.10.1957	PNL	2004-2008
5.	BODEA PETRU	07.07.1951	PSD	2004-2007
6.	BULBUC PETRU	27.09.1950	PSD	2004-2008
7.	COȘTEAN DORU	09.08.1966	PSD	2004-2008
8.	OBEADĂ EMILIA DIȚA	06.06.1968	PSD	2004-2008
9.	LĂPUGIAN CAMELIA	03.11.1979	PSD	2004-2005

10.	VASIESCU IONEL GABRIEL	09.06.1972	PSD	2005-2008
-----	---------------------------	------------	-----	-----------

e) mandatul 2008-2012


Nr. crt.	Nume și prenume	Data nașterii	Apartenența politică	Perioadă
0	1	2	3	4
1.	BULBUC PETRU	27.09.1950	PSD	2008-2012
2.	ȘINDEA IOAN	06.07.1966	PSD	2008-2012
3.	OBEADĂ EMILIA DIȚA	06.06.1968	PSD	2008-2012
4.	NEIDONI AUREL	28.10.1965	PD-L	2008-2012
5.	BODEA OCTAVIAN IOAN	21.02.1964	PSD	2008-2012
6.	VASIESCU IONEL GABRIEL	09.06.1972	PSD	2008-2012
7.	BARBU DĂNUȚ	29.09.1963	PD-L	2008-2012
8.	BARBU LIVIUS	24.10.1957	APT	2008-2012

f) mandatul 2012-2016

Nr. crt.	Nume și prenume	Data nașterii	Apartenența politică	Perioadă
0	1	2	3	4
1.	NEIDONI AUREL	28.10.1965	PD-L	2012-2016
2.	VASIESCU IONEL GABRIEL	09.06.1972	PSD	2012-2016
3.	BABESCU IOSIF	12.05.1961	PNL	2012-2016
4.	BARBU LIVIUS	24.10.1957	PNL	2012-2016
5.	BULBUC PETRU	27.09.1950	PSD	2012-2016
6.	TUDORESCU IOSIF	11.11.1954	PP-DD	2012-2016
7.	OBEADĂ EMILIA DIȚA	06.06.1968	PSD	2012-2016
8.	LĂPUGIAN SORIN GABRIEL	10.04.1968	PD-L	2012-2016

g) mandatul 2016-2020

Nr. crt.	Nume și prenume	Data nașterii	Apartenența politică	Perioadă
0	1	2	3	4
1.	VASIESCU IONEL GABRIEL	09.06.1972	PSD	2016-2020



2.	COZMECI VASILE	19.01.1987	ALDE	2017-2020
3.	DATCU SORIN	06.05.1962	PSD	2016-2020
4.	BODEA OCTAVIAN IOAN	21.02.1964	ALDE	2016-2020
5.	BARBU GHEORGHE	26.12.1949	PSD	2016-2020
6.	NEIDONI AUREL	28.10.1965	PNL	2016-2018
7.	BARBU LIVIUS	24.10.1957	PNL	2018-2020
8.	BRAZOVAN CONSTANTIN	COSMIN 10.04.1980	ALDE	2016-2020
9.	ȘINDEA IOAN	06.07.1966	PSD	2016-2020
10.	BARBU DĂNUȚ	29.09.1963	ALDE	2016-2017

h) mandatul 2020-2024

Nr. crt.	Funcția deținută	Numele și prenumele candidatului	Apartenența politica	Data nașterii	Locul nașterii	Prenume tată	Prenume2 mama	Adresa de domiciliu
1	Consilier local	Vasiescu Ionel Gabriel	PSD	09.06.1972	Poieni, jud. Timiș	Iosif	Marsilia	Poieni, nr.105
2	Consilier local	Neidoni Aurel	PNL	28.10.1965	Poieni, jud. Timiș	Aurel	Elena	Poieni, nr.113B
3	Consilier local	Bodea Octavian Ioan	PNL	21.02.1964	Pietroasa, jud. Timiș	Octavian	Persida	Crivina de Sus nr.37
4	Consilier local	Șindea Ioan	PRO ROMÂNIA	07.06.1966	Pietroasa, jud. Timiș	Iosif	Smărăndița	Fărășești, nr.77
5	Consilier local	Brazovan Cosmin Constantin	PNL	10.04.1980	Făget, jud. Timiș	Petru	Livia	Fărășești, nr.78
6	Consilier local	Datcu Sorin	PSD	06.05.1962	Pietroasa, jud. Timiș	Ioan	Terezia	Crivina de Sus nr.80
7	Consilier local	Blidar Beniamin	PSD	23.01.1988	Lugoj, jud. Timiș	Petru	Dorica	Pietroasa, nr.113
8	Consilier local	Bălu Drăgoi	PNL	26.05.1972	Făget, jud. Timiș	Dionisie	Silvia	Pietroasa, nr.59

II. VICEPRIMARI

a) mandatul 1992-1996



Nr. crt.	Nume și prenume	Data nașterii	Apartenența politică	Perioadă
0	1	2	3	4
1.	DANCIU MARINICĂ	18.04.1967	PNL	1992-1994
2.	BARBU GHEORGHE	26.12.1949	FSN	1994-1996

b) mandatul 1996-2000

Nr. crt.	Nume și prenume	Data nașterii	Apartenența politică	Perioadă
0	1	2	3	4
1.	BARBU LIVIUS	24.10.1957	PNL	1996-2000

c) mandatul 2000-2004

Nr. crt.	Nume și prenume	Data nașterii	Apartenența politică	Perioadă
0	1	2	3	4
1.	BARBU GHEORGHE	26.12.1949	APR	2000-2004

d) mandatul 2004-2008

Nr. crt.	Nume și prenume	Data nașterii	Apartenența politică	Perioadă
0	1	2	3	4
1.	BARBU GHEORGHE	26.12.1949	PSD	2004-2008

e) mandatul 2008-2012

Nr. crt.	Nume și prenume	Data nașterii	Apartenența politică	Perioadă
0	1	2	3	4
1.	BARBU GHEORGHE	26.12.1949	PSD	2008-2012

f) mandatul 2012-2016

Nr. crt.	Nume și prenume	Data nașterii	Apartenența politică	Perioadă
0	1	2	3	4
1.	BARBU GHEORGHE	26.12.1949	PSD	2012-2016

g) mandatul 2016-2020

Nr. crt.	Nume și prenume	Data nașterii	Apartenența politică	Perioadă
0	1	2	3	4
1.	CIOCEA VIRGILIU VICTOR	09.04.1979	ALDE	2016-2020

h) mandatul 2020-2024

Nr. crt.	Nume și prenume	Data nașterii	Apartenența politică	Perioadă
0	1	2	3	4
1.	VASII CĂTĂLIN	16.12.1994	PRO ROMÂNIA	2020- prezent

ANEXA



Procedura privind acordarea titlului de "Cetățean de onoare al Comunei Pietroasa", respectiv a "Certificatului de Fiu/Fiică a Comunei Pietroasa"

Art. 1. - Titlul de "Cetățean de onoare al Comunei Pietroasa", denumit în continuare Titlu reprezintă cea mai înaltă distincție acordată de către Consiliul Local al Comunei Pietroasa.

Art. 2. - Certificatul de "Fiu/fiică al/a Comunei Pietroasa", denumit în continuare Certificat reprezintă distincția acordată de către Consiliul Local al Comunei Pietroasa persoanelor născute în comuna Pietroasa la împlinirea vârstei de 18 ani.

Art. 3. - Titlul și Certificatul se pot acorda la inițiativa:

- a) primarului;
- b) consilierilor locali;
- c) unui număr de cel puțin 5% din numărul total al locuitorilor cu drept de vot înscriși în Registrul electoral cu domiciliul sau reședința în unitatea administrativ-teritorială respectivă.

Art. 4. - Acordarea Titlului și a Certificatului nu este condiționată de cetățenie, naționalitate, vârstă, domiciliu, sex, religie, apartenență politică.

Art. 5. - Titlul și Certificatul au următoarele caracteristici:

- a) sunt personale;
- b) sunt netransmisibile;
- c) reprezintă un drept al titularului;
- d) au valabilitate nedeterminată.

Art. 6. - Sunt îndreptățite să fie propuse pentru acordarea Titlului categoriile de persoane sau personalități care se găsesc în una din următoarele situații:

- a) personalități cu recunoaștere locală, națională sau internațională care și-au pus amprenta asupra dezvoltării comunei Pietroasa și a imaginii acesteia;
- b) personalități care, prin realizările lor deosebite, au făcut cunoscut numele Comunei Pietroasa, în țară și străinătate;
- c) persoane care, prin acțiunile lor, au preîntâmpinat producerea de evenimente deosebit de grave sau prin sacrificiul suprem au salvat viețile concetățenilor lor, în comuna Pietroasa;
- d) persoane care, prin acțiunile lor dezinteresate (donații, acțiuni umanitare etc.), au produs o îmbunătățire simțitoare a condițiilor de viață a locuitorilor comunei Pietroasa;
- e) foști deținuți politici sau veterani de război care prin activitatea lor ulterioară au un aport la realizarea unei imagini pozitive a comunei Pietroasa în lume;
- f) sportivi din comuna Pietroasa care au obținut rezultate deosebite în competiții sportive internaționale;
- g) alte situații stabilite prin regulamentul de organizare și funcționare al consiliului local, după caz.



Art. 7. - Nu pot deține Titlul persoanele care se găsesc în una din următoarele situații:

- a) condamnate prin hotărâre judecătorească definitivă pentru infracțiuni contra statului, crime împotriva umanității, fapte penale;
- b) care au dosare pe rol, în cauze care ar leza imaginea Titlului; propunerea se va face după clarificarea situației juridice.

Art. 8. - (1) Persoanele prevăzute la art. 3 solicită acordarea Titlului sau a Certificatului prin depunerea unui dosar la unitatea administrativ-teritorială respectivă.

(2) Dosarul prevăzut la alin. (1) cu privire la acordarea Titlului cuprinde cel puțin următoarele înscrisuri:

- a) actul de identitate (copie vizată în conformitate cu originalul);
- b) curriculum vitae (în original);
- c) certificat de cazier judiciar (în original);
- d) actul de deces al celui propus, după caz (copie vizată în conformitate cu originalul).

(3) Dosarul prevăzut la alin. (1) cu privire la acordarea Certificatului cuprinde cel puțin următoarele înscrisuri:

- a) actul de identitate (copie vizată în conformitate cu originalul);
- b) curriculum vitae (în original).

(4) Persoanele prevăzute la art. 3, după înregistrarea dosarului, depun la secretarul general al unității administrativ-teritoriale proiectul de hotărâre de consiliu însoțit de referatul de aprobare și dosarul prevăzut la **alin. (2)** sau **(3)**.

(5) Proiectul de hotărâre prevăzut la alin. (4) este înscris pe ordinea de zi a ședințelor consiliului dacă sunt îndeplinite prevederile art. 136 **alin. (8)** din Ordonanța de urgență a Guvernului nr. 57/2019 privind Codul administrativ, cu modificările și completările ulterioare.

(6) Proiectul de hotărâre prevăzut la alin. (4) este dezbătut în ședință ordinară sau extraordinară.

(7) Hotărârea privind acordarea Titlului sau a Certificatului, după caz, se adoptă cu majoritatea absolută a consilierilor consiliului local sau județean, după caz.

(8) Propunerile respinse nu pot fi reintroduse în dezbateri pe perioada mandatului în curs.

(9) Decernarea Titlului se face de către primarul comunei Pietroasa, în cadrul ședințelor ordinare sau extraordinare Consiliului Local Pietroasa.

(10) Acordarea Certificatului se face de către primarul comunei Pietroasa în cadrul unei festivități care se organizează de către primar.

Art. 9. - Înmânarea Titlului se realizează după cum urmează:

- a) președintele de ședință anunță festivitatea ce urmează să se desfășoare;
- b) primarul comunei Pietroasa prezintă referatul de aprobare care a stat la baza propunerii Hotărârii Consiliului Local nr. _____;
- c) primarul comunei Pietroasa înmânează diploma de "Cetățean de onoare al Comunei Pietroasa" persoanei laureate sau persoanei care o reprezintă;
- d) ia cuvântul persoana laureată sau reprezentantul acesteia;
- e) pot să ia cuvântul și alte persoane prezente care doresc să sublinieze pe scurt meritele laureatului;



ANEXA

Rețeaua rutieră

In comuna Pietroasa caile de transport sunt rezumate la cele rutiere, astfel:

- Drumul Judetean DJ Curtea-Poieni, 18 km (asfaltat);
- Drumul Comunal DC 111 Farasesti, 6 km (asfaltat);

ANEXA



**Inventarul bunurilor aflate în patrimoniul COMUNEI
PIETROASA**



MONITORUL OFICIAL

AL

ROMÂNIEI

Anul XIV — Nr. 699

PARTEA I
LEGI, DECRETE, HOTĂRĂRI ȘI ALTE ACTE

Marti, 24 septembrie 2002

SUMAR

HOTĂRĂRI ALE GUVERNULUI ROMÂNIEI		ACTE ALE ORGANELOR DE SPECIALITATE ALE ADMINISTRAȚIEI PUBLICE CENTRALE	
Pagina	Nr.	Pagina	Nr.
		205/447.86.	— Ordin al ministrului agriculturii, alimentației și pădurilor, al ministrului sănătății și familiei și al președintelui Autorității Naționale pentru Protecția Consumatorilor pentru aprobarea Normelor cu privire la comercializarea cărnii de pasăre
		4.546.	— Ordin al ministrului educației și cercetării pentru modificarea și completarea Ordinului ministrului educației și cercetării nr. 3.997/2002 privind aprobarea Metodologiei de monitorizare specială a instituțiilor de învățământ superior — persoane juridice de drept privat și de utilitate publică, înființate prin legile nr. 237 — 242/2002, nr. 274/2002 și nr. 275/2002
1			
2			
2-3			

HOTĂRĂRI ALE GUVERNULUI ROMÂNIEI

GUVERNUL ROMÂNIEI

HOTĂRĂRE

privind atestarea domeniului public al județului Timiș, precum și al municipiilor, orașelor și comunelor din județul Timiș

În temeiul prevederilor art. 107 din Constituția României și ale art. 21 alin. (3) din Legea nr. 213/1998 privind proprietatea publică și regimul juridic al acesteia.

Guvernul României adoptă prezenta hotărâre.

Articol unic. — Se atestă apartenența la domeniul public comunelor din județul Timiș a bunurilor cuprinse în anexele al județului Timiș, precum și al municipiilor, orașelor și nr. 1—83 care fac parte integrantă din prezenta hotărâre.

PRIM-MINISTRU
ADRIAN NĂSTASE

Contrasemnează:
Ministrul administrației publice,
Octav Cozmâncă
Ministrul finanțelor publice,
Mihai Nicolae Tănăsescu

București, 5 septembrie 2002.
Nr. 977.

Anexele nr. 1—83 se publică ulterior.



MONITORUL OFICIAL

AL

ROMÂNIEI

Anul XIV — Nr. 699 bis

PARTEA I

LEGI, DECRETE, HOTĂRĂRI ȘI ALTE ACTE

Marți, 24 septembrie 2002

ANEXA Nr. 61 — Inventarul bunurilor care
aparțin domeniului public al comunei
Pietroasa



MONITORUL OFICIAL

AL

ROMÂNIEI

Anul XIV — Nr. 699 bis

PARTEA I

LEGI, DECRETE, HOTĂRĂRI ȘI ALTE ACTE

Marți, 24 septembrie 2002

ANEXA Nr. 61 — Inventarul bunurilor care
aparțin domeniului public al comunei
Pietroasa

JUDEȚUL TIMIȘ - COMUNA PIETROASA

Înșușit de Consiliul local al comunei PIETROASA
prin Hotărârea nr. 23/16.09.1999

Comisia specială pentru întocmirea inventarului
bunurilor care alcătuiesc domeniul public al
comunei PIETROASA

Primar,
IOAN SIMOC

INVENTARUL BUNURILOR CARE APARTIN DOMENIULUI PUBLIC AL COMUNEI PIETROASA

Nr. crt.	Cod de clasificare	Denumirea bunului	Elementele de identificare	Anul dobândirii sau dării în folosință	Valoarea de inventar (lei)	Situația juridică actuală
0	1	2	3	4	5	6
1	DC	Drum comunal DC - 109	Pietroasa; Curtea-Poieni 16,3 km		4.116.891.000	L.82/98
2	DC	Drum comunal DC - 111	Pietroasa; Curtea-Fărășești 5,5 km		1.389.135.000	L.82/98
3	DC	Drum comunal DC - 112	Pietroasa; Pietroasa-Coșevița 2,7 km		35.208.000	L.82/98
4	DE	Drum	Pietroasa; Dealul Cercului 4.362 mp; cf.398; nr.top 383/301/1/137	1935		com.Pietroasa proprietate conf.CF
5	DE	Drum	Pietroasa; Valea Podului 1869 mp, CF 398; nr.top 383/301/1/117	1935		com.Pietroasa proprietate conf.CF
6	DE	Drum	Pietroasa; Dâmpul Podului 3910 mp, CF 398; nr.top 383/301/1/179	1935		com.Pietroasa proprietate conf.CF
7	DE	Drum	Pietroasa; Poiana Mare 6955 mp, CF 398, nr.top 383/301/1/60	1935		com.Pietroasa proprietate conf.CF
8	DE	Drum	Pietroasa; Paete 1468 mp, CF 398, nr.top 383/301/1/35	1935		com.Pietroasa proprietate conf.CF
9	DE	Drum	Pietroasa; Dâmpul Bărbii 2351 mp, CF 398, nr.top 383/301/1/10	1935		com.Pietroasa proprietate conf.CF
10	DE	Drum	Pietroasa; Dâmpul Mare 1769 mp, CF 398, nr.top 383/301/1/28	1935		com.Pietroasa proprietate conf.CF
11	DE	Drum	Pietroasa; Dâmpul Mare II 708 mp, CF 398, nr.top 383/301/1/24	1935		com.Pietroasa proprietate conf.CF
12	DE	Drum	Pietroasa; Dealul Rusandei 2215 mp, CF 398, nr.top 315/17	1935		com.Pietroasa proprietate conf.CF
13	DE	Drum	Pietroasa; Gropi 1191 mp, CF 398; nr.top 383/301/1/38	1935		com.Pietroasa proprietate conf.CF

JUDETUL TIMIS - COMUNA PIETROASA

ANEXA NR.61

0	1	2	3	4	5	6
14 DE	Drum		Pietroasa, Irlaz 592 mp; Cf 398; nr.top 383/301/1/39	1935		com.Pietroasa proprietate conf.CF
15 DE	Drum		Pietroasa; Pogeu 6032 mp; CF 398; nr.top 129/42	1935		com.Pietroasa proprietate conf.CF
16 DE	Drum		Pietroasa; Pogeu II 629 mp; CF 398; nr.top 129/39	1935		com.Pietroasa proprietate conf.CF
17 DE	Drum		Pietroasa; Pagină 3583 mp; Cf 398; nr.top 383/301/14/29	1935		com.Pietroasa proprietate conf.CF
18 DE	Drum		Pietroasa; Locul Morii 4353 mp; CF 398; nr.top 385/323/9	1935		com.Pietroasa proprietate conf.CF
19 DE	Drum		Pietroasa; Dubină 352 mp; CF 398; nr.top 383/301/15/11	1935		com.Pietroasa proprietate conf.CF
20 DE	Drum		Pietroasa; Rugă 4350 mp	1858		
21 DE	Drum		Pietroasa; Părăul Onului 2343 mp	1858		
22 DE	Drum		Pietroasa; Cocefa 864 mp	1858		
23 DE	Drum		Pietroasa; Locul Morii Rau 616 mp	1858		
24 DSN	Stradă		Pietroasa; Dampul Moșului 1500 mp			L.82/1998
25 DSN	Stradă		Pietroasa; Valea Slăvească 1800 mp			L.82/1998
26 DSN	Stradă		Pietroasa; Valea Petrii 400 mp			L.82/1998
27 DSN	Stradă		Pietroasa; Paginii 1350 mp			L.82/1998
28 DSN	Stradă		Pietroasa; Părăul lui Vasiescu 1100 mp			L.82/1998
29 DSN	Stradă		Pietroasa; Principala 4800 mp			L.82/1998
30 CPOD	Pod		Pietroasa; Pod peste VI.Slăvească; Ig.sc.I-VIII Pietroasa	1980	299.497.904	L.82/1998
31 CPOD	Pod		Pietroasa; Pod peste Bega; vis a vis șc.I-IV Pietroasa			L.82/1998

Pietroasa.xls/Bunuri Imobile

JUDEȚUL TIMIȘ - COMUNA PIETROASA

0	1	2	3	4	5	6
32	CPOD	Pod	Pietroasa; Pod peste Bega-Nigrila	1980	168.002.366	L.82/1998
33	CPOD	Pod	Pietroasa; Pod peste VI.Slăvească 2 km Pietroasa			L.82/1998
34	CAPA	Fântână	Pietroasa; Fântâna "Laiu" vis a vis nr. 139			
35	CAPA	Fântână	Pietroasa; Fântâna "Centru" vis a vis nr. 100			
36	CAPA	Fântână	Pietroasa; Fântâna "Drânda" vis a vis nr.83			
37	CAPA	Fântână	Pietroasa; Fântâna "Giucă" vis a vis nr.72		816	
38	CAPA	Fântână	Pietroasa; Fântâna "Primărie" curte primărie			
39	CC	Loc de casă	Pietroasa; CF 497; nr.top 21/14; 1438 mp (Primărie și dispensar uman)	1964	120.360	Statul Român, în adm.Sfatului Popular al com.Pietroasa conf. CF
40	CINV	Școala nr.46, curte și grădină	Pietroasa; CF 78; nr.top 79; 2877 mp (Școala primară și Cămin cultural)	1950	176.580	Statul Român pt.folosința Ministerului Învățământului conf. CF
41	CINV	Loc de casă	Pietroasa; CF 472; nr.top 21/6; 1439 mp (Școala I-VIII Pietroasa)	1964		Statul Român, în adm.Sfatului Popular al com.Pietroasa conf. CF
42	CA	Carieră Piatră	Pietroasa; CF 398; nr.top 383/301/1/158; "Strămbura" 2000 mp	1969		com.Pietroasa cf.CF
43	HR	Valea Bălească	Pietroasa; 4,5 km			
44	HR	Valea Slăvească	Pietroasa; 2,9 km			
45	PD	Pădure în Pogveni	Pietroasa; CF 398; nr.top 129/71; 21 ha	1935		com Pietroasa conf.CF
46	DE	Drum	Crivina de Sus; Mălgești 1448 mp; CF 284; nr.top 307/300/2/5	1935		Crivina de Sus prop.conf.CF
47	DE	Drum	Crivina de Sus; Mălgești 1162 mp; CF 284; nr.top 307/300/2/9	1935		Crivina de Sus prop.conf.CF
48	DE	Drum	Crivina de Sus; Mălgești 1064 mp; CF 284; nr.top 307/300/2/13	1935		Crivina de Sus prop.conf.CF
49	DE	Drum	Crivina de Sus; Mălgești 4052mp			



3



JUDETUL TIMIS - COMUNA PIETROASA

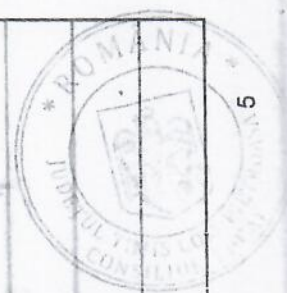
ANEXA NR.01

0	1	2	3	4	5	6
50 DE	Drum		Crivina de Sus, Pietroasa 2812 mp			
51 DE	Drum		Crivina de Sus, Cimitir 2124 mp			
52 DE	Drum		Crivina de Sus, Paroje 6013 mp			
53 DE	Drum		Crivina de Sus, Muce 1611 mp			
54 DE	Drum		Crivina de Sus, Valea Măgească 3608 mp			
55 DSN	Stradă		Crivina de Sus, Lăpujului 1320 mp			Legea 82/1998
56 DSN	Stradă		Crivina de Sus, Pârloajelor 240 mp			Legea 82/1998
57 DSN	Stradă		Crivina de Sus, Bagheului I 2500 mp			Legea 82/1998
58 DSN	Stradă		Crivina de Sus, Bagheului II 2000 mp			Legea 82/1998
59 CPOD	Pod		Crivina de Sus, Pod'peste Bega "Gruni"	1981	380.175,476	Legea 82/1998
60 CAPA	Fântână		Crivina de Sus, Fântâna "Coasta lenii" Vis a Vis Imobil nr. 70			
61 CAPA	Izvor		Crivina de Sus, Izvor "Coasta lenii"			
62 CINV	Școala; cămin cultural și teren		Crivina de Sus; CF 336; nr.top 125/3; 1351 mp	1915		Crivina de Sus prop.conf.CF
63 CA	Carieră Piatră		Crivina de Sus; CF 284; nr.top 307/300/21; 2900 mp			Crivina de Sus prop.conf.CF
64 PD	Pădure în Căpârlie și Valea Lungă		Crivina de Sus; CF 284; nr.top 307/300/13/1; "Varful Fari", 21 ha	1936		Crivina de Sus prop.conf.CF; depus dosar la Prefectură
65 DE	Drum		Poieni; Irigel 786 mp; CF 392; nr.top 232/5/6	1935		Poieni prop.conf.CF
66 DE	Drum		Poieni; Bălanul 1197 mp; CF 392; nr.top 232/6/2	1935		Poieni prop.conf.CF
67 DE	Drum		Poieni; Teiuș 1446 mp; CF 392; nr.top 232/7/7	1935		Poieni prop.conf.CF

Pietroasa.xls/Bunuri Imobiliare

JUDEȚUL TIMIȘ - COMUNA PIETROASA

0	1	2	3	4	5	6
68	DE	Drum	Poieni; Băisat 774 mp; CF 392; nr.top 232/8/3	1935		Poieni prop.conf.CF
69	DE	Drum	Poieni; Frasinii 3165 mp; CF 392, nr.top 232/9/5	1935		Poieni prop.conf.CF
70	DE	Drum	Poieni; Frasinii 4128 mp; CF 392; nr.top 232/17/41	1935		Poieni prop.conf.CF
71	DE	Drum	Poieni; Frasinii 813 mp; CF 392; nr.top 232/17/60	1935		Poieni prop.conf.CF
72	DE	Drum	Poieni; Frasinii 4837 mp; CF 392; nr.top 232/17/64	1935		Poieni prop.conf.CF
73	DE	Drum	Poieni; Frasinii 1954 mp; CF 392; nr.top 232/17/89	1935		Poieni prop.conf.CF
74	DE	Drum	Poieni; Frasinii 9725 mp; CF 392; nr.top 232/17/90	1935		Poieni prop.conf.CF
75	DE	Drum	Poieni; Prisaca 981 mp; CF 392; nr.top 232/10/2	1935		Poieni prop.conf.CF
76	DE	Drum	Poieni; Curpen 2857 mp; CF 392; nr.top 232/11/1	1935		Poieni prop.conf.CF
77	DE	Drum	Poieni; Curpen 914 mp; CF 392; nr.top 232/13/1	1935		Poieni prop.conf.CF
78	DE	Drum	Poieni; Pravețul 957 mp; CF 392; nr.top 562/234/B/12	1935		Poieni prop.conf.CF
79	DSN	Strada	Poieni; Crucii 200 mp			Legea 82/1998
80	DSN	Strada	Poieni; Drumul Mic 1800 mp			Legea 82/1998
81	DSN	Strada	Poieni; Begherului 2000 mp			Legea 82/1998
82	DSN	Strada	Poieni; Moara 400 mp			Legea 82/1998
83	CPOD	Pod	Poduri; Pod peste Begea vis a vis imob. 85			Legea 82/1998
84	CPOD	Pod	Poduri; Pod peste Begea armoata Poieni			Legea 82/1998
85		Fântână	Poieni; Fântână vis a vis imob.nr. 103			



0	1	2	3	4	5	6
86	Levor		Poteni, Levor "Labara" vs. a vs. nr 109			
87 CCUI	Casa nr.11, curte și grădina		Poteni, CF 336; nr. top 11; 2878 mp. (câmin cultural)	1924		Statul Român; Tratatul de la Trianon
88 CIMV	Casă, curte și grădina		Poteni, școală; nr. top 55/a	1924		Statul Român; Tratatul de la Trianon
89 HR	Valea Mălița		Poteni; 5,1 km	1935		Poteni, prop. conf. CF; depus dosar Prefect.
90 PD	Pădure		Poteni; CF 392; nr. top 562/234/b/1; "Cheia"	1935		Poteni, prop. conf. CF; depus dosar Prefect.
91 PD	Pădure		54,67 ha	1935		Poteni, prop. conf. CF; depus dosar Prefect.
92 PD	Pădure		Poteni; CF 392; nr. top 562/234/b/2; "Cheia"	1935		Poteni, prop. conf. CF; depus dosar Prefect.
93 PD	Pădure		12,50 ha	1935		Poteni, prop. conf. CF; depus dosar Prefect.
94 PD	Pădure		Poteni; CF 392; nr. top 562/234/b/3; "Cheia"	1935		Poteni, prop. conf. CF; depus dosar Prefect.
95 PD	Pădure		46,25 ha	1935		Poteni, prop. conf. CF; depus dosar Prefect.
96 PD	Pădure		Poteni, CF 392; nr. top 562/234/b/4; "Cheia"	1935		Poteni, prop. conf. CF; depus dosar Prefect.
97 PD	Pădure		1,88 ha	1935		Poteni, prop. conf. CF; depus dosar Prefect.
98 PD	Pădure		Poteni, CF 392; nr. top 232/5/3; "Iligel" 0,77 ha	1935		Poteni, prop. conf. CF; depus dosar Prefect.
99 PD	Pădure		Poteni, CF 392; nr. top 232/6/1; "Bălanu" 0,26 ha	1935		Poteni, prop. conf. CF; depus dosar Prefect.
100 PD	Pădure		Poteni, CF 392; nr. top 232/7/7; "Teiur" 0,14 ha	1935		Poteni, prop. conf. CF; depus dosar Prefect.
101 PD	Pădure		Poteni, CF 392; nr. top 232/9/12; "Frasini"	1935		Poteni, prop. conf. CF; depus dosar Prefect.
102 PD	Pădure		1,02 ha	1935		Poteni, prop. conf. CF; depus dosar Prefect.
103 PD	Pădure		Poteni, CF 392; nr. top 232/17/85; "Frasini"	1935		Poteni, prop. conf. CF; depus dosar Prefect.
			1,29 ha	1935		Poteni, prop. conf. CF; depus dosar Prefect.
			Poteni; CF 392; nr. top 232/17/86; "Frasini"	1935		Poteni, prop. conf. CF; depus dosar Prefect.
			0,65 ha	1935		Poteni, prop. conf. CF; depus dosar Prefect.
			Poteni; CF 392; nr. top 562/234/b/12/3; "Pravețu" 1,37 ha	1935		Poteni, prop. conf. CF; depus dosar Prefect.
			Poteni; CF 392; nr. top 562/234/b/12/4; "Pravețu" 0,75 ha	1935		Poteni, prop. conf. CF; depus dosar Prefect.
			Poteni; CF 392; nr. top 562/234/b/12/6; "Pravețu" 0,65 ha	1935		Poteni, prop. conf. CF; depus dosar Prefect.
			Poteni; CF 392; nr. top 562/234/b/12/14; "Pravețu" 2,15 ha	1935		Poteni, prop. conf. CF; depus dosar Prefect.

Pietroasa-46/Bunuri Imobile



0	1	2	3	4	5	6
104	DE	Drum	Fărășești; Dealul Mare 1469 mp; CF 332; nr. top 111/1/c/3/1/2	1935		Fărășești, prop. conf. CF
105	DE	Drum	Fărășești; Dealul Mare 814 mp; CF 332; nr. top 111/1/c/1	1935		Fărășești, prop. conf. CF
106	DE	Drum	Fărășești; Dealul Mare 475 mp; CF 332; nr. top 111/1/c/1/3/5	1935		Fărășești, prop. conf. CF
107	DE	Drum	Fărășești; Dealul Mare 716 mp; CF 332; nr. top 111/1/c/1/6/2	1935		Fărășești, prop. conf. CF
108	DE	Drum	Fărășești; Dealul Mare 313 mp; CF 332; nr. top 111/1/c/1/6/5	1935		Fărășești, prop. conf. CF
109	DE	Drum	Fărășești; Dealul Mare 2563 mp; CF 332; nr. top 111/1/c/1/10/2	1935		Fărășești, prop. conf. CF
110	DE	Drum	Fărășești; Dealul Mare 324 mp; CF 332; nr. top 111/1/c/1/10/7	1935		Fărășești, prop. conf. CF
111	DE	Drum	Fărășești; Dealul Mare 176 mp; CF 332; nr. top 111/1/c/1/10/19	1935		Fărășești, prop. conf. CF
112	DE	Drum	Fărășești; Dealul Mare 9067 mp; CF 332; nr. top 111/1/c/1/1/1/6	1935		Fărășești, prop. conf. CF
113	DE	Drum	Fărășești; Dealul Mare 896 mp; CF 332; nr. top 111/1/c/1/1/7/9	1935		Fărășești, prop. conf. CF
114	DE	Drum	Fărășești; Dealul Mare 806 mp; CF 332; nr. top 111/1/c/1/1/1/4	1935		Fărășești, prop. conf. CF
115	DE	Drum	Fărășești; Inflești 2304 mp; CF 332; nr. top 111/1/c/1/2/8	1945		Fărășești, prop. conf. CF
116	DE	Drum	Fărășești; Inflești 119 mp; CF 332; nr. top 111/1/c/1/3/7	1935		Fărășești, prop. conf. CF
117	DE	Drum	Fărășești; Inflești 745 mp; CF 332; nr. top 111/1/c/1/4/1/4	1945		Fărășești, prop. conf. CF
118	DE	Drum	Fărășești; Inflești 2660 mp; CF 332; nr. top 111/1/c/1/4/1/7	1935		Fărășești, prop. conf. CF
119	DE	Drum	Fărășești; Dealul Mare 335 mp; CF 332; nr. top 111/1/c/1/5/9	1935		Fărășești, prop. conf. CF
120	DE	Drum	Fărășești; Dealul Mare 349 mp; CF 332; nr. top 111/1/c/1/7/8/4	1935		Fărășești, prop. conf. CF
121	DE	Drum	Fărășești; Dealul Mare 2491 mp; CF 332; nr. top 111/1/c/1/7/8/5	1935		Fărășești, prop. conf. CF

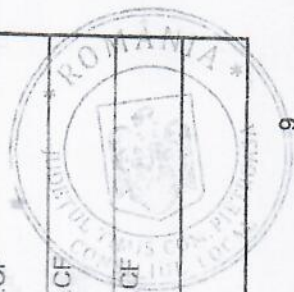


JUDEȚUL TIMIȘ - COMUNA PIETROASA

ANEXA NR.01

0	1	2	3	4	5	6
122 DE	Drum		Fărășești, Dealul Mare 814 mp; CF 332; nr. top 111/1/c/1/7/8/10	1935		Fărășești, prop. conf. CF
123 DE	Drum		Fărășești, Dealul Mare 821 mp; CF 332; nr. top 111/1/c/1/7/8/12	1935		Fărășești, prop. conf. CF
*124 DE	Drum		Fărășești, Dealul Mare 1087 mp; CF 332; nr. top 111/1/c/1/83/1	1935		Fărășești, prop. conf. CF
125 DE	Drum		Fărășești, Dealul Mare 457 mp; CF 332; nr. top 111/1/c/1/85/3	1935		Fărășești, prop. conf. CF
126 DE	Drum		Fărășești, Dealul Mare 439 mp; CF 332; nr. top 111/1/c/1/86	1935		Fărășești, prop. conf. CF
127 DE	Drum		Fărășești, Dealul Mare 371 mp; CF 332; nr. top 111/1/c/1/91/1	1935		Fărășești, prop. conf. CF
128 DE	Drum		Fărășești, Dealul Mare 3121 mp; CF 332; nr. top 111/1/c/1/91/6	1985		Fărășești, prop. conf. CF
129 DE	Drum		Fărășești, Dealul Mare 950 mp; CF 332; nr. top 111/1/c/1/91/7	1935		Fărășești, prop. conf. CF
130 DE	Drum		Fărășești, Dealul Mare 1584 mp; CF 332; nr. top 111/1/c/1/91/15	1935		Fărășești, prop. conf. CF
131 DE	Drum		Fărășești, Dealul Mare 2250 mp; CF 332; nr. top 111/1/c/1/91/20	1935		Fărășești, prop. conf. CF
132 DE	Drum		Fărășești, Dealul Mare 331 mp; CF 332; nr. top 111/1/c/1/91/37	1935		Fărășești, prop. conf. CF
133 DE	Drum		Fărășești, Dealul Mare 306 mp; CF 332; nr. top 111/1/c/1/98	1935		Fărășești, prop. conf. CF
134 DE	Drum		Fărășești, Dealul Mare 490 mp; CF 332; nr. top 111/1/c/1/105/3	1935		Fărășești, prop. conf. CF
135 DE	Drum		Fărășești, Dealul Mare 859 mp; CF 332; nr. top 111/1/c/1/105/5	1935		Fărășești, prop. conf. CF
136 DE	Drum		Fărășești, Dealul Mare 724 mp; CF 332; nr. top 111/1/c/1/1/9	1935		Fărășești, prop. conf. CF
137 DE	Drum		Fărășești, Dealul Mare 144 mp; CF 332; nr. top 111/1/c/1/107	1935		Fărășești, prop. conf. CF
138 DE	Drum		Fărășești, Dealul Mare 20663 mp; CF 332; nr. top 111/1/c/1/116	1935		Fărășești, prop. conf. CF
139 DE	Drum		Fărășești, Fața Mare 1346 mp; CF 332; nr. top 111/1/c/1/132	1935		Fărășești, prop. conf. CF

0	1	2	3	4	5	6
140	DE	Drum.	Fărășești; Fața Mare 713 mp; CF 332; nr. top 111/1/c/1/139	1935		Fărășești, prop. conf. CF
141	DE	Drum	Fărășești; Fața Mare 1192 mp; CF 332; nr. top 111/1/c/1/168/1	1935		Fărășești, prop. conf. CF
142	DE	Drum	Fărășești; Fața Mare 1224 mp; CF 332; nr. top 111/1/c/1/203/4	1935		Fărășești, prop. conf. CF
143	DE	Drum	Fărășești; Fața Mare 277 mp; CF 332; nr. top 111/1/c/1/206	1935		Fărășești, prop. conf. CF
144	DE	Drum	Fărășești; Fața Mare 1033 mp; CF 332; nr. top 111/1/c/1/210	1935		Fărășești, prop. conf. CF
145	DE	Drum	Fărășești; Fața Mare 612 mp; CF 332; nr. top 111/1/c/1/217/2	1935		Fărășești, prop. conf. CF
146	DE	Drum	Fărășești; Fața Mare 1357 mp; CF 332; nr. top 111/1/c/1/212/5	1935		Fărășești, prop. conf. CF
147	DE	Drum	Fărășești; Fața Mare 2398 mp; CF 332; nr. top 111/1/c/1/217/9	1935		Fărășești, prop. conf. CF
148	DE	Drum	Fărășești; Fața Mare 882 mp; CF 332; nr. top 111/1/c/1/217/15	1935		Fărășești, prop. conf. CF
149	DE	Drum	Fărășești; Fața Mare 2808 mp; CF 332; nr. top 111/1/c/1/217/21	1935		Fărășești, prop. conf. CF
150	DE	Drum	Fărășești; Fața Mare 619 mp; CF 332; nr. top 111/1/c/1/227	1935		Fărășești, prop. conf. CF
151	DE	Drum	Fărășești; Fața Mare 2268 mp; CF 332; nr. top 111/1/c/1/228	1935		Fărășești, prop. conf. CF
152	DE	Drum	Fărășești; Fața Mare 644 mp; CF 332; nr. top 111/1/c/1/234	1935		Fărășești, prop. conf. CF
153	DE	Drum	Fărășești; Fața Mare 1562 mp; CF 332; nr. top 111/1/c/1/241	1935		Fărășești, prop. conf. CF
154	DE	Drum	Fărășești; Fața Mare 1159 mp; CF 332; nr. top 111/1/c/1/258	1935		Fărășești, prop. conf. CF
155	DE	Drum	Fărășești; Fața Mare 2686 mp; CF 332; nr. top 111/1/c/1/262	1935		Fărășești, prop. conf. CF
156	DE	Drum	Fărășești; Fața Mare 734 mp; CF 332; nr. top 111/1/c/1/266	1935		Fărășești, prop. conf. CF
157	DSN	Stradă	Fărășești; Petricului 300 mp			Legea 82/1998



0	1	2	3	4	5	6	7
159 DSN	Strada		Fărășești, Școlii 400 mp				Legea 82/1998
160 CPOD	Podet		Fărășești, Pod peste Valea Rusciucului				Legea 82/1998
161 CPOD	Podet		Fărășești, Pod peste Valea Fărășeștii "Cinda Babii"				Legea 82/1998
162 CPOD	Podet		Fărășești, Pod peste Valea Fărășeștii "Cinda Babii" II				Legea 82/1998
163 CPOD	Podet		Fărășești, Pod peste Valea Fărășeștii, vis a vis nr. 108				Legea 82/1998
164 CPOD	Podet		Fărășești, Pod peste Valea Fărășeștii, vis a vis nr. 103				Legea 82/1998
165 CPOD	Podet		Fărășești, Pod peste Valea Fărășeștii, vis a vis nr. 80				Legea 82/1998
166 CPOD	Podet		Fărășești, Pod peste Valea Fărășeștii, vis a vis nr. 6				Legea 82/1998
167 CPOD	Podet		Fărășești, Pod peste Valea Fărășeștii, vis a vis nr. 3				Legea 82/1998
168 CPOD	Podet		Fărășești, Pod peste Valea Fărășeștii, vis a vis nr. 22				Legea 82/1998
169	Fântână		Fărășești, Fântâna "Mărcinca", vis a vis nr. 95				
170	Fântână		Fărășești, Fântâna "Băbescul", vis a vis nr. 5				
171	Izvor		Fărășești, Izvor "Văleanu", vis a vis nr. 107				
172 CCUL	Loc de casă		Fărășești, CF nr. 1, nr. top 1, 3596 mp; (câmin cultural)	1969			Fond bisericesc conf. CF
173 CINV	Loc de casă		Fărășești, CF nr. 365, nr. top 59, 1583 mp, (școala primară)	1939			Statul Român pt. Școala primară din Fărășești
174 HR	Valea Fărășeștii		Fărășești, 4 km				
175 HR	Valea Rusciucului		Fărășești, 2,5 km				

JUDEȚUL TIMIȘ - COMUNA PIETROASA

0	1	2	3	4	5	6
176	PD	Pădure	Fărășești; Dealul Mare 330 ha; CF 332; nr.top 11/1/c/17/1/a	1939		comună politică Fărășești

COMISIA SPECIALĂ

- IOAN SIMOC - Primar
- DORIN IONESCU
- ANA POPESCU
- SONIA CIOCEA
- SERAFIM VASII

- Președinte
- Secretar
- Membru
- Membru
- Membru



**PADURI COMUNALE, PASUNI COMUNALE IMPADURITE,
PASUNI COMUNALE, ALTE CATEGORII DE TERENURI
Din domeniul public si privat al comunei Pietroasa
Satul PIETROASA**

Nr. Crt.	Nr. topografic	Blocul fizic	Denumirea terenului conform CF	Suprafata -ha-	Administrare	Domeniul	Locatia Terenului
1.	383/301/14/1/1		Pasune in Dealul Oveselor (Cericului)	685.4741	Padure si pasune impadurita-OS Stejarul. Pasune si pasune impadurita -primarie	Public si privat	Partea de sud a raului Bega (DI.Pietrii. VI.Pietrii. Gomila Mare- Capul Gealului. Padure in nordul VI. Balesca)
2.	129/71		Pasune in Pogeyeni	53.4557	Padure si pasune impadurita-OS Stejarul. Pasune si pasune impadurita -primarie	privat	Valea Vranitii, Paraul Staului. Comorara. VI.Costii-Pagrini
3.	383/301/1/158		Pasune in Dealul Oveselor (cericului)	38.9415	Pasune si pasune impadurita -primarie	privat	Joapa, DI.Cercului. Pagrini
4.	383/301/1/96		Pasune in Dealul Oveselor	29.4829	Pasune si pasune impadurita -primarie	privat	Valea Slaveasca. VI. Podului, Ciotoji, DI.Cercului
5.	383/301/1/118		Pasune in Dealul Oveselor	0.5755	pasune	privat	DI.Cercului la granita cu Crivina -Maguresti
6.	383/301/1/136		Pasune in Dealul Oveselor	0.3373	pasune	privat	DI. Cercului, intre Tudorecu si Balta
7.	383/301/8		Pasune in Dealul Oveselor	0.2482	Pasune si pasune impadurita -primarie	privat	Intre fosta CFF si dl. Pietrii, vis a vis de Lunca Brezu
8.	383/301/1/84		Pasune in Dealul Oveselor	0.1810	pasune	privat	VI.Slaveasca.langa pod



9.	383/301/5	Neproductiv in DI. Oveselor	0.0672	pasune	privat	Teren vis-a-vis cariera Tarnita
10.	383/301/6	Neproductiv in DI. Oveselor	0.0626	pasune	privat	La Rol : intre Bega si DI. Pietri. vis a vis cariera Tarnita
11.	383/301/18	Neproductiv in DI. Oveselor	0.0323	pasune	privat	"adapatoare" -Negrila
12.	383/301/15/20	Pasune in DI. Oveselor	0.1809	Pasune impadurita	privat	peste raul Bega
13.	385/323/4	Neproductiv in DI. Oveselor	0.0439	pasune	privat	Capatul pr. cu Spintii
14.	383/301/1/128	Fanat in Dealul Oveselor	4.0282	Fanat (Lot Zootehnic)	Privat (Statul Roman)	Dampul Mosului langa Curceni si Martinescu Dealul Cercului
	TOTAL		813,1109			

VICEPRIMAR,
Gheorghe Barbu



SECRETAR,
jr. Nicoleta Adriana Hriscu

REFERENT SUPERIOR,
Dorin Ionescu



**PADURILE COMUNALE, PASUNI COMUNALE, PASUNI COMUNALE, IMPADURITE,
PASUNI COMUNALE, ALTE CATEGORII DE TERENURI**

Din domeniul public si privat al comunei Pietroasa

Satul CRIVINA DE SUS

Nr. Crt.	Nr. topografic	Blocul fizic	Denumirea terenului conform CF	Suprafata -ha-	Administrare	Domeniul	Locatia Terenului
1.	307/300/1/24		Pasune in Cararile si Valea Lunga	469.0431	Padure si pasune impadurita-OS Stejarul. Pasune si pasune impadurita -primarie	Public si privat	Partea de sud a raului Bega (Dragoiti. etc)
2.	307/300/29/1		Pasune in Cararile si Valea Lunga	203.5148	Padure si pasune impadurita-OS Stejarul (intre Pt.Caleanu - VI. Lunga). Pasune si pasune impadurita -primarie	Public si privat	Partea de nord a raului Bega (Calea Ciresului. VI.Lunga. VI.Malgeasca)
3.	307/300/2/1		Pasune in Cararile si Valea Lunga	22.4180			
4.	307/300/1/1		Pasune in Cararile si Valea Lunga	6.1009			
5.	307/300/1/8		Pasune in Cararile si Valea Lunga	0.1959	pasune	privat	La cada
6.	307/300/2/1		Pasune in Cararile si Valea Lunga	0.1290	pasune	privat	La Podul Gruni
7.	307/300/2/2		Pasune in Cararile si Valea Lunga	0.0160	pasune	privat	La Podul Gruni
8.	307/300/23/1		Pasune in Cararile si Valea Lunga	0.0295	pasune	privat	La Podul Gruni
9.	307/300/1/24		Neproductiv in Valea Lunga	0.1945			
TOTAL				701,6417			

**VICEPRIMAR,
Gheorghe Barbu**

**SECRETAR,
jr. Nicoleta Adriana Hriscu**

**REFERENT SUPERIOR,
Dorin Ionescu**



**PADURI COMUNALE, PASUNI COMUNALE IMPADURITE,
PASUNI COMUNALE, ALTE CATEGORII DE TERENURI**
Din domeniul public si privat al comunei Pietroasa
Satul FARASESTI

Nr. Crt.	Nr. topografic	Blocul fizic	Denumirea terenului conform CF	Suprafata -ha-	Administrare	Domeniul	Locatia Terenului
1.	1111 c/171/a		Pasune in Dealul Mare	1.695,5163	Padure si pasune impadurita-O/S Stejarul. Pasune si pasune impadurita - primarie	Public si privat	Dealul Mare, Trifesti, Fata Mare, Corbu, Vl. Pacurarului, Vl. Rusciiului
2.	1111 c/17/a		Padure in Dealul Mare	151,5334	Padure si pasune impadurita-O/S Stejarul	public	Pagina Colii, Negresu
3.	1111 c/17/b		Padure in Dealul Mare	107,4254	Padure si pasune impadurita-O/S Stejarul. Pasune si pasune impadurita - primarie	Public si privat	Cohu. Paraul lui Tomita, Vl. Farii, Vl. Trifeasca
4.	1111 c/123/1		Pasune in Trifesti	1.8231	Pasune si pasune impadurita	privat	Trifesti, vl. Trifesti
5.	1111 c/135/1		-/-	0.0319		privat	Trifesti
6.	1111 c/139		-/-	0.6096		privat	-/-
7.	1111 c/141/2		-/-	1.0359		privat	-/-
8.	1111 c/141/6		-/-	2.5961		privat	-/-
9.	1111 c/141/8		-/-	0.5819		privat	-/-
10.	1111 c/143/4		-/-	0.0112		privat	-/-
11.	1111 c/188		Pasune in Dealul Mare	4.9972	pasune	-/-	Dealul Mare
12.	1111 c/1104		-/-	12.4983		-/-	-/-
13.	1111 c/1217/14		Pasune in Fata Mare	0.6180	pasune	-/-	Dealul Mare
14.	1111 c/1217/22		-/-	0.6500	1978.6603	-/-	Fata Mare
15.	1111 c/1237/1		-/-	4.1361		-/-	-/-
16.	1111 c/1246		-/-	0.0649		-/-	-/-



17.	111/1 c/1 25	Parau in Trifesti	0.5941	-/-	Trifesti
18.	111/1 c/1 130	Rapa in Fata Mare	0.0329	-/-	Fata Mare
19.	111/1 c/1 91/17	Fantana in Dealul Mare	0.0058	-/-	Dealul Mare
20.	111/1 c/1 31	Adapator	0.0223	-/-	Adapator in Pr. Trifesti
21.	111/1 c/1 90	Zacatoare	0.0870	-/-	Dealul Mare
22.	111/1 c/1 163	Cimitirul animalelor	0.0025	-/-	-/-
	TOTAL		2.010,1959		

VICEPRIMAR,
Gheorghe Babu



SECRETAR,
jr. Nicoleta Adriana Hriscu

REFERENT SUPERIOR,
Dorin Ionescu



**PADURI COMUNALE, PASUNI COMUNALE IMPADURITE,
PASUNI COMUNALE, ALTE CATEGORII DE TERENURI**

Din domeniul public si privat al comunei Pietroasa

Satul POIENI

Nr. Crt.	Nr. topografic	Blocul fizic	Denumirea terenului conform CF	Suprafata -ha-	Administrare	Domeniul	Locatia Terenului
1.	562/234/b/1		Padure in Cheia	54.6716	O.S.Stejarul	public	Cheia in dreapta raului
2.	562/234/b/3		Padure in Cheia	46.0257	-/-	public	Bega spre amonte Cheia in stanga raului
3.	562/234/b/2		Padure in Cheia	12.5089	-/-	public	Bega spre amonte
4.	562/234/b/4		Fanat in Cheia	1.8868	-/-	public	Cheia: in spatele Cabanei Romsilva
5.	562/234/b/12/14		Fanat in Pravetul	2.1550	primarie	public	Fanatul din Cheia
6.	562/234/b/12/3		-/-	1.3711	-/-	privat	Pravetul
7.	562/234/b/12/4		-/-	0.7541	-/-	privat	-/-
8.	562/234/b/12/6		-/-	0.6562	-/-	-/-	-/-
9.	232/5/3		Fanat in Iligel	0.7737	-/-	-/-	-/-
10.	232/5/6		Fanat in Balanul	0.2671	-/-	-/-	Iligel
11.	232/7/8		Fanat in Teuri	1.2220	-/-	-/-	Balanul
12.	232/9/12		Fanat in Frasinii	1.0228	-/-	-/-	Teuri
13.	232/17/85		-/-	1.2944	-/-	-/-	Frasin
14.	232/17/86		-/-	0.6523	-/-	-/-	Frasin
TOTAL				125,2617			Frasin

VICEPRIMAR,
Gheorghe 



SECRETAR,
jr. Nicoleta Adriana Hrisecu



REFERENT SUPERIOR,
Dorin Ionescu





CONSTRUCȚII DIN DOMENIUL PUBLIC ȘI PRIVAT AL COMUNEI PIETROASA

SATUL CRIVINA DE SUS

Nr. crt.	Denumirea construcției	Nr. topografic	Suprafața mp	Proprietar/ Administrator	Domeniul public/privat	Adresa
1.	Căminul Cultural Crivina de Sus	400780 – C1	163	Comuna Pietroasa/Consiliul Local Pietroasa	public	Loc. Crivina de Sus, nr.9
2.	Scoala Primară Crivina de Sus	400779 –C1	146	Comuna Pietroasa/Consiliul Local Pietroasa	public	Loc Crivina de Sus, nr.9



CONSTRUCȚII DIN DOMENIUL PUBLIC ȘI PRIVAT AL COMUNEI PIETROASA

SATUL FĂRĂȘEȘTI

Nr. crt.	Denumirea construcției	Nr. topografic	Suprafața mp	Proprietar/ Administrator	Domeniul public/privat	Adresa
1.	Căminul Cultural Fărășești	400912 - C1	158	Comuna Pietroasa/Consiliul Local Pietroasa	public	Loc. Fărășești, nr.7
2.	Scoala Primară Fărășești	CF.nr.365, nr. cadastral 59	138	Comuna Pietroasa/Consiliul Local Pietroasa	public	Loc. Fărășești, nr.9
3.	Grădinița P.N.Fărășești	CF.nr.365, nr. cadastral 59	77	Comuna Pietroasa/Consiliul Local Pietroasa	public	Loc. Fărășești, nr.9
4.	Casă obștească	CF.nr.365, nr. cadastral 59	96	Comuna Pietroasa/Consiliul Local Pietroasa	public	Loc. Fărășești, nr.9



CONSTRUCȚII DIN DOMENIUL PUBLIC ȘI PRIVAT AL COMUNEI PIETROASA

SATUL PIETROASA

Nr. crt.	Denumirea construcției	Nr. topografic	Suprafața mp	Proprietar/ Administrator	Domeniul public/privat	Adresa
1.	Sediu - Primăria Com. Pietroasa	400040 - C1	243	Comuna Pietroasa/Consiliul Local Pietroasa	public	Loc. Pietroasa, nr.108
2.	Cabinet Medical Pietroasa	400040 -C2	226	Comuna Pietroasa/Consiliul Local Pietroasa ,(concesiune dr. Pelepciuc - Glazer)	public	Loc. Pietroasa, nr.109
3.	Biblioteca comunală, Cameră de oaspeți, Arhivă	400040 - C3	92	Comuna Pietroasa/Consiliul Local Pietroasa	public	Loc. Pietroasa, nr.108
4.	Căminul Cultural Pietroasa	400917 - C2	177	Comuna Pietroasa/Consiliul Local Pietroasa	public	Loc. Pietroasa, nr.27D
5.	Scoala Gimnazială Pietroasa	400181 -C1	565	Comuna Pietroasa/Consiliul Local Pietroasa	public	Loc Pietroasa, nr.98
6.	Grădinița cu Program Normal Pietroasa	400181-C2	180	Comuna Pietroasa/Consiliul Local Pietroasa	public	Loc. Pietroasa, nr.98
7.	Cădire administrativă	400911 - C1	158	Comuna Pietroasa/Consiliul Local Pietroasa	privat	Loc. Pietroasa, nr.____



CONSTRUCȚII DIN DOMENIUL PUBLIC ȘI PRIVAT AL COMUNEI PIETROASA

SATUL POIENI

Nr. crt.	Denumirea construcției	Nr. topografic	Suprafața mp	Proprietar/ Administrator	Domeniul public/privat	Adresa
1.	Căminul Cultural Poieni	400782 – C1	180	Comuna Pietroasa/Consiliul Local Pietroasa	public	Loc. Poieni, nr.27/C
2.	Scoala Primară Poieni	CF.nr.443, nr. cadastral 55/a	215	Comuna Pietroasa/Consiliul Local Pietroasa	public	Loc. Poieni, nr.110
3.	Grădinița cu P.N. Poieni	CF nr.95, nr. cadastral 54/1	92	Comuna Pietroasa/Consiliul Local Pietroasa	public	Loc. Poieni, nr.113 B
3.	Centrul social de tip after school Poieni	400781-C1	546	Comuna Pietroasa/Consiliul Local Pietroasa	public	Loc. Poieni, nr.





ANEXA

Principalele entități privind societatea civilă, respectiv partidele politice, sindicatele, cultele, instituțiile de utilitate publică, precum și celelalte organizații nonguvernamentale, care au sediul sau punctul declarat că funcționează la nivelul unității administrativ-teritoriale

I. Principalele organizații neguvernamentale

II. Principalele partide politice

- **PARTIDUL NAȚIONAL LIBERAL**
- **PARTIDUL SOCIAL DEMOCRAT**
- **PARTIDUL PRO ROMANIA**
- **PARTIDUL PUTERII UMANISTE (social-liberal)**
- **PARTIDUL REPUBLICAN**
- **ALIANȚA USR PLUS**
- **PARTIDUL MIȘCAREA POPULARĂ**

III. Principalele organizații sindicale sau asociații profesionale :

-ASOCIAȚIA CRESCĂTORILOR DE ANIMALE DIN COMUNA PIETROASA

IV. Cultele religioase :

- BISERICA ORTODOXĂ PIETROASA**
- BISERICA ORTODOXĂ PIETROASA-FILIA FĂRĂȘEȘTI**
- BISERICA ORTODOXĂ POIENI**
- BISERICA ORTODOXĂ POIENI – FILIA CRIVINA DE SUS**
- BISERICA PENTICOSTALĂ PIETROASA**
- BISERICA PENTICOSTALĂ CRIVINA DE SUS**
- BISERICA PENTICOSTALĂ POIENI**
- BISERICA BAPTISTĂ FĂRĂȘEȘTI**

ANEXA

**Lista cu denumirea înfrăților, cooperărilor sau asocierilor încheiate de
COMUNA PIETROASA**

Nr. crt.	Denumire	Cod unic de înregistrare	Data înființării	Unități/subunități administrative -teritoriale componente
1.	Asociația Comunelor din România – Filiala Timiș	26001557	6/14/2006	U.A.T. din Jud. Timiș (Aderare Comuna Pietroasa prin HCL nr. 23/27.10.2005)
2.	Asociația de Dezvoltare Intercomunitară Deșeuri Timiș	26171624	10/7/2009	U.A.T. din Jud. Timiș (Aderare Comuna Pietroasa prin HCL nr. 13/30.09.2008)
3.	Asociația de Dezvoltare Intercomunitară Apă-Canal Timiș	24189250	6/24/2008	U.A.T. din Jud. Timiș (Aderare Comuna Pietroasa prin HCL nr. 29/12.12.2011)
4.	Asociația pentru Promovarea și Dezvoltarea Turismului Timiș	33331388	6/7/2014	U.A.T. din Jud. Timiș (Aderare Comuna Pietroasa prin HCL nr. 5/31.01.2014)



Programele, proiectele sau activitățile, după caz, a căror finanțare se asigură din bugetul local, prin care se promovează/consolidează elemente de identitate locală de natură culturală, istorică, obiceiuri și/sau tradiții

Nr. crt.	Denumirea programului, proiectului sau activității, după caz	Descrierea elementelor de identitate locală de natură culturală, istorică, obiceiurilor și/sau tradițiilor care se promovează/consolidează	Perioada în care se realizează
0	1	2	3
1.	„Modernizare, reabilitare, extindere și dotare cămin cultural în satul Crivina de Sus, satul Poieni, comuna Pietroasa, județul Timiș”, proiect finanțat din FEADR, prin PNDR, Submăsura 7.6	Sprijinirea conservării patrimoniului local și a tradițiilor are drept scop stimularea activităților de turism rural, precum și menținerea tradițiilor și a moștenirii spirituale contribuind astfel la atractivitatea zonelor rurale.	27.12.2016 – 27.12.2021
2.	„Modernizarea, reabilitarea, extinderea și dotarea căminelor culturale din satul Fărășești și satul Pietroasa, comuna Pietroasa, județul Timiș” proiect finanțat din FEADR, prin PNDR, Submăsura 7.6	Sprijinirea conservării patrimoniului local și a tradițiilor are drept scop stimularea activităților de turism rural, precum și menținerea tradițiilor și a moștenirii spirituale contribuind astfel la atractivitatea zonelor rurale.	25.04.2018 – 25.04.2022