



ROMÂNIA  
JUDEȚUL TIMIȘ  
CONSILIUL LOCAL AL COMUNEI PIETROASA

## HOTĂRÂREA

nr.14 din 08.04.2026

*privind modificarea Statutului Comunei Pietroasa, județul Timiș*

Analizând temeiurile juridice, respectiv:

- art.104 alin.(1) și alin.(2) coroborat cu art.129 alin.(2) lit.a), alin.(3) lit.a) precum și art.133-140 din ordonanța de urgență a guvernului nr.57/2019 privind codul administrativ, cu modificările și completările ulterioare;
- ordinul nr.25/2021 emis de ministerul dezvoltării, lucrărilor publice și administrației pentru aprobarea modelului orientativ al statutului unității administrativ - teritoriale, precum și a regulamentului de organizare și funcționare a consiliului local;

Ținând cont de:

- referatul de aprobare, întocmit și redactat de către primarul comunei;
- raportul de specialitate, întocmit și redactat de către secretarul general al comunei;
- avizul comisiei pentru amenajarea teritoriului și urbanism, administrarea domeniului public și privat, lucrări și servicii publice;

În temeiul prevederilor art. 139 alin. (1) coroborat cu art. 196 alin. (1) lit. a) din Ordonanța de urgență a Guvernului nr. 57/2019 privind Codul administrativ, cu modificările și completările ulterioare,

### CONSILIUL LOCAL AL COMUNEI PIETROASA

întrunit în a 7-a ședință extraordinară a mandatului 2024 - 2028, adoptă prezenta hotărâre.

**Art.1-**Se modifică Statutul Comunei Pietroasa, județul Timiș, conform anexei nr.1 care face parte integrantă din prezenta hotărâre.

**Art.2-**Cu ducerea la îndeplinire a prezentei hotărâri se încredințează Primarul Comunei Pietroasa.

**Art.3-** Prezenta hotărâre se comunică:

- Instituției Prefectului – Județul Timiș;
- Primar;
- Secretar general;
- Populației, prin afișare;









PREȘEDINTE DE ȘEDINȚĂ,  
Cătălin VASII

CONTRASEMNEAZĂ PENTRU LEGALITATE:  
SECRETARUL GENERAL AL COMUNEI PIETROASA,  
Nicoleta-Adriana HRISCU

PROCEDURI ADMINISTRATIVE OBLIGATORII,  
anterioare atestării autenticității Hotărârii Consiliului Local nr. 14 / 08.04.2026

<b>PROCEDURA DE VOT UTILIZATĂ</b>		Vot prin ridicarea mâinii individual	
<b>HOTĂRÂRE CU CARACTER NORMATIV</b>			
0	Hotărâre care se adoptă cu votul: <b>majorității simple a consilierilor locali prezenți</b>	Voturi necesare	5
1	Numărul consilierilor locali, potrivit legii		9
2	Numărul consilierilor locali în funcție		9
3	Numărul consilierilor locali prezenți la adoptarea hotărârii		9
4	Numărul voturilor „ <b>PENTRU</b> ”		9
5	Numărul voturilor „ <b>ÎMPOTRIVĂ</b> ”	Voturile „ <b>ABȚINERE</b> ” se numără la voturile „ <b>ÎMPOTRIVĂ</b> ”.	0
6	Numărul voturilor „ <b>ABȚINERE</b> ”		0
7	Numărul consilierilor locali care absentează motivat		0
8	Numărul consilierilor locali care absentează nemotivat		0
9	Numărul consilierilor locali care nu iau parte la deliberare și la adoptarea hotărârii, neavând drept de vot		0

PROCEDURI ADMINISTRATIVE OBLIGATORII,  
ulterioare adoptării Hotărârii Consiliului Local nr. 14 / 08.04.2026

Nr. crt.	Operațiuni efectuate	Data	Semnătura persoanei responsabile să efectueze procedura
0	1	2	3
1	Adoptarea hotărârii	08.04.2026	
2	Comunicarea către primar	08.04.2026	
3	Data până la care hotărârea trebuie comunicată prefectului, potrivit legii	23.04.2026	
4	Comunicarea către prefectul județului	08.04.2026	
5	Aducerea la cunoștință publică	08.04.2026	
6	Devine obligatorie sau produce efecte juridice începând cu	08.04.2026	

# Statutul Comunei Pietroasa, județul Timiș



## CAPITOLUL I

### Prezentarea generală a unității administrativ-teritoriale

**Art. 1. - (1)** Comuna Pietroasa, județul Timiș este:

- a) persoană juridică de drept public, cu capacitate juridică deplină și patrimoniu propriu;
- b) subiect juridic de drept fiscal;
- c) titulară a drepturilor și obligațiilor ce decurg din contractele privind administrarea bunurilor care aparțin domeniului public și privat al acesteia, precum și din raporturile cu alte persoane fizice sau juridice, în condițiile legii.

**(2)** Comuna Pietroasa, județul Timiș are sediul social în Comuna Pietroasa, județul Timiș la adresa: Sat Pietrosa, nr.109, precum și codul de înregistrare fiscală 4483838.

**(3)** Însemnele specifice ale Comunei Pietroasa sunt:

- a) stema în proces de aprobare;
- b) steagul în proces de aprobare;
- c) imnul în proces de aprobare.

**Art. 2. - (1)** Comuna Pietroasa are reședința în satul Pietroasa.

**(2)** Comuna Pietroasa se delimitează din punct de vedere teritorial astfel: la N cu comuna Margina, județul Timiș, la N-E cu comuna Lăpugiu de Jos, județul Hunedoara, la S-E cu comuna Cerbăl, județul Hunedoara, la S-V cu comuna Tomești, județul Timiș, la E cu comuna Dobra, județul Hunedoara.

**(3)** Comuna Pietroasa are 4 (patru) sate componente: Pietroasa (satul reședință), Crivina de Sus, Fărășești, Poieni.

**(4)** Satul reședință Pietroasa, potrivit legislației privind amenajarea teritoriului național, are rangul IV în vreme ce satele Crivina de Sus, Fărășești, Poieni, au rangul V.

**(5)** Comuna Pietroasa are o suprafață de 15.646 ha. Prezentarea grafică și descriptivă, respectiv suprafețele intravilanului și extravilanului pe fiecare dintre localitățile menționate la alin. (3) sunt prevăzute în anexa nr. 2 la prezentul statut.

**Art. 3. - (1)** Comuna Pietroasa dispune de o rețea hidrografică formată din: râuri, lacuri, mlaștini sau ape subterane, după caz.

**(2)** Pe teritoriul Comunei Pietroasa, după caz, se regăsesc o floră și faună diverse.

**(3)** Comuna Pietroasa dispune de o mare diversitate de soluri.

**(4)** Resursele de subsol ale Comunei Pietroasa sunt formate din:

- a) resurse de apă termominerală;
- b) resurse de aur, argint, plumb, zinc, calcare, minereu de fier;
- c) alte resurse.

**(5)** Denumirea și lungimea râurilor, lacurilor, mlaștinilor sau apelor subterane, denumirea faunei și florei de pe raza teritorială a Comunei Pietroasa se regăsesc în anexa nr. 3 la prezentul statut.

**Art. 4. - (1)** Comuna Pietroasa s-a înființat în anul 1930.

**(2)** Prima atestare documentară a localităților comunei Pietroasa sunt atestate documentar în secolul al XVI – lea. Astfel în anii 1514-1516 ele apar în proprietatea contelui Gheorghe

Brandenburg. În anul 1596, localitatea Poieni este donată de Sigismund Batory lui Ștefan Ioska.

(3) Evoluția istorică a Comunei Pietroasa se regăsește în anexa nr. 4 la prezentul statut.

**Art. 5. - (1)** Populația Comunei Pietroasa numără 1012 locuitori.

(2) Componenta și structura populației Comunei Pietroasa, defalcate inclusiv pe localități componente, se regăsesc în anexa nr. 5 prezentul statut.

(3) Aspectele privind numărul populației se actualizează în urma recensământului în vederea respectării dreptului cetățenilor aparținând unei minorități naționale de a folosi limba lor maternă în relația cu administrația publică locală și cu serviciile deconcentrate.

## CAPITOLUL II

### Autoritățile administrației publice locale

**Art. 6. - (1)** Autoritățile administrației publice locale sunt:

a) Consiliul Local al Comunei Pietroasa, reprezintă autoritatea deliberativă de la nivelul Comunei Pietroasa. Consiliul Local al Comunei Pietroasa este format din 9 membri;

b) primarul Comunei Pietroasa ca autoritate executivă;

c) La nivelul Comunei Pietroasa, consiliul local a ales un viceprimar al Comunei Pietroasa, numele acestuia fiind Cătălin VASII.

(2) Apartenența politică a consilierilor locali este următoarea: Partidul Social Democrat – 6, Partidul Mișcarea Populară – 1, Partidul Național Liberal – 1, Partidul Alianța pentru Unirea Românilor -1;

(3) Constituirea Consiliului Local al Comunei Pietroasa s-a constatat prin Ordinul prefectului județului Timis nr.777/23.10.2024

(4) Componenta nominală, perioada/perioadele de exercitare a mandatelor aleșilor locali, precum și apartenența politică a acestora, începând cu anul 1992, sunt prevăzute în anexa nr. 6.a la prezentul statut, respectiv în anexa nr. 6.b la prezentul statut, după caz.

**Art. 7. - (1)** Autoritățile administrației publice locale au dreptul de a conferi și retrage titlul de cetățean de onoare persoanelor fizice române sau străine pentru Comuna Pietroasa.

(2) Autoritățile administrației publice locale au dreptul de a conferi certificatul de fiu/fiică al/a Comunei persoanelor fizice române sau străine pentru Comuna Pietroasa.

(3) Criteriile potrivit cărora autoritățile administrației publice locale au dreptul de a conferi și retrage titlul de cetățean de onoare persoanelor fizice române sau străine, precum și procedura aplicabilă pentru acordarea titlului și certificatului de fiu/fiică al/a Comunei Pietroasa se regăsesc în anexa nr. 7 la prezentul statut.

## CAPITOLUL III

### Căi de comunicații

**Art. 8. - (1)** Raza teritorială a Comunei Pietroasa este tranzitată, după caz, de una sau mai multe dintre următoarele rețele de transport, potrivit prevederilor Legii nr. 363/2006 privind aprobarea Planului de amenajare a teritoriului național - Secțiunea I - Rețele de transport, cu modificările și completările ulterioare:

a) rețeaua rutieră;

(2) Rețeaua de transport prevăzută la alin. (1) lit. a) este formată, potrivit Ordonanței Guvernului nr. 43/1997 privind regimul drumurilor, republicată, cu modificările și

completările ulterioare, din drumuri de interes național, drumuri de interes județean și drumuri de interes comunal și poduri, după caz, astfel cum sunt prezentate în anexa nr. 8.a la prezentul statut<sup>13</sup>.

(3) Rețeaua de transport prevăzută la alin. (1) lit. b), potrivit prevederilor Legii nr. 363/2006, cu modificările ulterioare, cuprinde: linii de cale ferată convenționale, linii de cale ferată de interes local, pe trasee noi sau poduri noi, după caz, astfel cum sunt prezentate în anexa nr. 8.b la prezentul statut.

## **CAPITOLUL IV**

Principalele instituții care își desfășoară activitatea pe raza teritorială a unității  
administrativ-teritoriale

**Art. 9. - (1)** Rețeaua școlară de la nivelul Comunei Pietroasa, potrivit Legii educației naționale nr. 1/2011, cu modificările și completările ulterioare, cuprinde numărul total de unități de învățământ de stat și particular preuniversitar, acreditate, respectiv autorizate să funcționeze provizoriu, numărul total al unităților de învățământ preuniversitar, înființate în structura universităților de stat, și numărul total al furnizorilor de educație autorizați să funcționeze provizoriu.

(2) Pe raza teritorială a Comunei Pietroasa își desfășoară activitatea un număr total de 4 unități de învățământ de stat.

(3) Unitățile de învățământ și furnizorii de educație prevăzuți la alin. (1), precum și universitățile, academiile de studii, institutele, școlile de studii superioare de stat private sau confesionale, după caz, sunt prezentate în anexa nr. 9 la prezentul statut.

(4) Comuna Pietroasa susține unitățile de învățământ și furnizorii de educație prevăzuți la alin. (1) potrivit prevederilor Legii nr. 1/2011.

**Art. 10. - (1)** Pe raza teritorială a Comunei Pietroasa își desfășoară activitatea 4 de instituții de cultură.

(2) Pe raza teritorială a Comunei Pietroasa se organizează diverse manifestări culturale.

(3) Tipul și denumirea instituțiilor de cultură ori tipul și denumirea manifestărilor culturale se regăsesc în anexa nr. 9 la prezentul statut.

(4) Comuna Pietroasa participă la finanțarea manifestărilor culturale de la bugetele locale, din venituri proprii, fonduri externe rambursabile și nerambursabile, contracte cu terții, după caz, potrivit legii.

**Art. 11. - (1)** Pe raza teritorială a Comunei Pietroasa se asigură una sau mai multe dintre următoarele forme de asistență medicală, după caz:

a) asistență medicală profilactică și curativă;

(2) Comuna Pietroasa participă la finanțarea activităților de asistență de sănătate publică de la bugetele locale, din venituri proprii, fonduri externe rambursabile și nerambursabile, contracte cu terții, după caz, potrivit legii.

(3) Asistența medicală prevăzută la alin. (1) lit. a) se realizează, dacă este cazul, prin:

a) cabinete medicale ambulatorii ale medicilor de familie și de alte specialități,

(4) Lista cu numărul și denumirea unităților prin care se asigură asistența medicală sunt prezentate în anexa nr. 9 la prezentul statut.

**Art. 12. - (1)** Pe raza teritorială a Comunei Pietroasa se asigură servicii sociale definite potrivit art.30 din Legea asistenței sociale nr. 292/2011, cu modificările și completările ulterioare.

- (2) Comuna Pietroasa asigură cadrul pentru furnizarea serviciilor sociale prevăzute la alin. (1).
- (3) Lista cu tipul serviciilor sociale asigurate de Comuna Pietroasa se regăsește în anexa nr. 9 la prezentul statut.

## CAPITOLUL V

### Funcțiuni economice ale unității administrativ-teritoriale

**Art. 13.** - Principalele funcțiuni economice, capacități de producție diversificate din sectorul secundar și terțiar, precum și din agricultură sunt prevăzute în anexa nr.10 la prezentul statut.

## CAPITOLUL VI

### Bunurile din patrimoniul unității administrativ-teritoriale

**Art. 14.** - (1) Patrimoniul Comunei Pietroasa este compus din bunurile mobile și imobile care aparțin domeniului public și domeniului privat al Comunei Pietroasa, precum și din totalitatea drepturilor și obligațiilor cu caracter patrimonial.

(2) Inventarul bunurilor aflate în patrimoniul Comunei Pietroasa, întocmit și atestat prin Hotărârea Consiliului Local nr.23/1999 și care îndeplinește condițiile art. 289 din Ordonanța de urgență a Guvernului nr. 57/2019 privind Codul administrativ, cu modificările și completările ulterioare, se găsește în anexa nr. 11 la prezentul statut.

(3) Inventarul bunurilor aflate în patrimoniul Comunei Pietroasa se actualizează ori de câte ori intervin evenimente de natură juridică și se publică pe pagina de internet a Comunei Pietroasa, în secțiunea dedicată acestui statut.

## CAPITOLUL VII

### Serviciile publice existente

**Art. 15.** - Serviciile comunitare de utilități publice furnizate la nivelul Comunei Pietroasa sunt, după caz:

- a) serviciul public de alimentare apă și canalizare, furnizat de Comuna Pietroasa, prin SC Aquatim SA;;
- b) serviciul public de iluminat;
- c) alte servicii publice.

**Art. 16.** - Transportul și distribuția energiei electrice de pe raza teritorială a Comunei Pietroasa sunt furnizate de ENEL DISTRIBUTIE.

## CAPITOLUL VIII

Atribuirea și schimbarea denumirilor de străzi, piețe și de obiective de interes public local

**Art. 17.** - (1) Comuna Pietroasa, atribuie sau schimbă denumirile de: străzi, piețe și de obiective de interes public local, precum și pentru obiective și instituții de interes local aflate în subordinea sa, cu respectarea prevederilor Ordonanței Guvernului nr. 63/2002 privind

atribuirea sau schimbarea de denumiri, aprobată cu modificări prin Legea nr. 48/2003, cu modificările și completările ulterioare.

(2) În situația în care, prin proiectele de hotărâri ale consiliilor locale, se propune atribuirea ca denumire a unor nume de personalități ori evenimente istorice, politice, culturale sau de orice altă natură ori schimbarea unor astfel de denumiri, aceste hotărâri vor putea fi adoptate numai după ce au fost analizate și avizate de comisia de atribuire de denumiri județeană, în conformitate cu prevederile Ordonanței Guvernului nr. 63/2002 privind atribuirea sau schimbarea de denumiri, aprobată cu modificări prin Legea nr. 48/2003, cu modificările și completările ulterioare.

(3) Schimbarea denumirilor instituțiilor publice și a obiectivelor de interes județean, se face prin hotărâre a consiliului județean, cu avizul consiliului local al Comunei Pietroasa, în conformitate cu prevederile Ordonanței Guvernului nr. 63/2002 privind atribuirea sau schimbarea de denumiri, aprobată cu modificări prin Legea nr. 48/2003, cu modificările și completările ulterioare.

## CAPITOLUL IX

Societatea civilă, respectiv partidele politice, sindicatele, cultele și organizațiile nonguvernamentale care își desfășoară activitatea în unitatea administrativ-teritorială

**Art. 18. - (1)** Comuna Pietroasa realizează un cadru de cooperare sau asociere cu organizații neguvernamentale, asociații și cluburi sportive, instituții culturale și artistice, organizații de tineret, în vederea finanțării și realizării unor acțiuni sau proiecte care vizează dezvoltarea comunității.

(2) Comuna Pietroasa acordă o atenție deosebită proiectelor culturale și educative cu caracter local, regional, național, european și internațional, care se încadrează în strategia de dezvoltare a unității administrativ-teritoriale.

(3) Comuna Pietroasa poate acorda finanțări nerambursabile de la bugetul local, în baza Legii nr. 350/2005 privind regimul finanțărilor nerambursabile din fonduri publice alocate pentru activități nonprofit de interes general, cu modificările și completările ulterioare.

(4) Lista cu denumirea principalelor organizații neguvernamentale care își desfășoară activitatea pe raza teritorială a Comunei Pietroasa se regăsește în anexa nr.12 la prezentul statut.

**Art. 19. - (1)** Pe teritoriul Comunei Pietroasa își desfășoară activitatea 6 partide politice sau organizații aparținând minorităților naționale, înființate în condițiile Legii partidelor politice nr. 14/2003, republicată, cu modificările și completările ulterioare.

(2) Lista partidelor politice care își desfășoară activitatea în Comuna Pietroasa se găsește în anexa nr. 12 la prezentul statut.

**Art. 20. - (1)** În Comuna Pietroasa își desfășoară activitatea următoarele culte religioase:

- a) Cultul Crestin Ortodox
- b) Cultul Baptist
- c) Cultul Penticostal

(2) Lista cu denumirile lăcașelor aparținând cultelor religioase prevăzute la alin. (1) se regăsește în anexa nr. 12 la prezentul statut.

## **CAPITOLUL X**

### Participare publică

**Art. 21.** - Populația din Comuna Pietroasa este consultată și participă la dezbaterile problemelor de interes local sau județean, după caz, astfel:

- a) prin intermediul referendumului local, organizat în condițiile legii;
- b) prin intermediul adunărilor cetățenești organizate pe sate,
- c) prin dezbaterile publice asupra proiectelor de acte administrative;
- d) prin participarea la ședințele consiliului local
- e) prin alte forme de consultare directă a cetățenilor, stabilite prin regulamentul de organizare și funcționare al consiliului.

**Art. 22.** - (1) În funcție de obiectul referendumului local, modalitatea de organizare și validare a acestuia se realizează cu respectarea prevederilor Legii nr. 3/2000 privind organizarea și desfășurarea referendumului, cu modificările și completările ulterioare sau ale Ordonanței de urgență a Guvernului nr. 57/2019, cu modificările și completările ulterioare, după caz.

(2) Referendumul local se poate organiza în toate satele componente ale comunei ori numai în unele dintre acestea.

## **CAPITOLUL XI**

### Cooperare sau asociere

**Art. 23.** – Comuna Pietroasa se asociază sau cooperează, după caz, cu persoane juridice de drept public sau de drept privat române sau străine, în vederea finanțării și realizării în comun a unor acțiuni, lucrări, servicii sau proiecte de interes public local cu respectarea prevederilor art. 89 din Ordonanța de urgență a Guvernului nr. 57/2019, cu modificările și completările ulterioare.

**Art. 24.** - (1) Comuna Pietroasa aderă la asociații naționale și internaționale ale autorităților administrației publice locale, în vederea promovării unor interese comune.

(2) Lista cu denumirea înfrățirilor, cooperărilor sau asocierilor încheiate de Comuna Pietroasa se regăsește în anexa nr.13 la prezentul statut.

**Art. 25.** - Programele, proiectele sau activitățile, după caz, a căror finanțare se asigură din bugetul local, prin care se promovează/consolidează elemente de identitate locală de natură culturală, istorică, obiceiuri și/sau tradiții, se regăsesc în anexa nr.14 la prezentul statut.

## **CAPITOLUL XII**

### Dispoziții tranzitorii și finale

**Art. 26.** - Anexele nr. 1-14 fac parte integrantă din prezentul statut, aprobat prin Hotărârea Consiliului Local nr. . . . . / . . . . .

**Art. 27.** - Orice modificare care are ca obiect modificarea Statutului Comunei Pietroasa sau a anexelor acestuia se realizează numai prin hotărâre a autorității deliberative.

**Art. 28.** - Anexa nr.11 la prezentul statut se actualizează ori de câte ori intervin evenimente de natură juridică.

**Art. 29.** - Prezentul statut și anexele acestuia, cu excepția celei prevăzute la **art. 28** se actualizează, în funcție de modificările și completările apărute la nivelul elementelor specifice ale acestora.

*ANEXA Nr. 1.a la statutul Comunei Pietroasa*

**Modelul stemei Comunei Pietroasa**

Nefiind aprobată prin Hotărâre a Guvernului, stema și documentația nu sunt prezentate.



*ANEXA Nr. 1.b la statutul Comunei Pietroasa*

### **Modelul steagului Comunei Pietroasa**

Nefiind aprobat prin Hotărâre a Guvernului, steagul și documentația nu sunt prezentate.



*ANEXA Nr. 1.c la statutul Comunei Pietroasa*

**Modelul imnului Comunei Pietroasa**

Nefiind aprobat prin Hotărâre a Consiliului Local, imnul și versurile nu sunt prezentate.



**ANEXA Nr. 2 la statutul Comunei Pietroasa**

**Prezentarea grafică și descriptivă, respectiv suprafețele intravilanului și a extravilanului pe fiecare dintre localități:**

**Art. 1.** Suprafața totală a Comunei Pietroasa este de **15.646 Ha.**

**Art. 2 (1)** Teritoriul comunei Pietroasa este situat în partea estică a județului Timiș, la circa 28 km de Făget – orașul cel mai apropiat, la circa 122 km distanță față de municipiul Timișoara, pe relația DN 6 – DN 68A – DJ 684 B și aflându-se la o distanță de 78 km de municipiul Deva.

**Art. 3 (1)** Situată în partea estică a județului Timiș, comuna Pietroasa are:

- a) ca limită nordică comuna Margina, județul Timiș,
- b) în nord-est comuna Lăpugiu de Jos, județul Hunedoara,
- c) în sud-est comuna Cerbăl, județul Hunedoara;
- d) în sud-vest comuna Tomești, județul Timiș,
- e) în est comuna Dobra, județul Hunedoara;

**Art. 4** Comuna Pietroasa are în componența sa un număr de patru sate:

**1.** Pietroasa, satul centrul de comună unde se află:

- a) sediul primăriei,
- b) postul de poliție,
- c) cabinetul medical,
- d) biblioteca comunală,
- e) școala gimnazială I-VIII,
- f) căminul cultural;
- g) grădinița PN Pietroasa;

**2.** Crivina de Sus, unde se află:

- a) școala primară cu clasele I-IV;
- b) căminul cultural Crivina de Sus;
- c) grădinița PN Crivina de Sus;

**3.** Fărășești, unde se află:

- a) școala primară cu clasele I-IV;
- b) căminul cultural Fărășești;
- c) grădinița PN Fărășești;

**4.** Poieni, unde se află:

- a) școala primară cu clasele I-IV;
- b) căminul cultural Poieni;
- c) grădinița PN Poieni;

**Art. 5.** În funcție de amplasare, suprafața Comunei Pietroasa are:

- a) intravilan 108 Ha.
- b) extravilan 15538 Ha.

**Art. 6** Intravilanul total comună este de **108 ha**.

**Art. 7** Extravilanul total în administrarea contribuabiliilor cât și a primăriei este de **15.538 ha**, din care:

- 10579 ha pădure administrate de către Direcția Silvică Timișoara, prin Ocolul Silvic Coșava;
- 2327 ha pădure și pășune împădurită, proprietate publică a comunei ;
- 662 ha pășune, proprietate privată a comunei Pietroasa;
- 1709 ha terenuri agricole ale populației;
- 56 ha pădure și terenuri agricole ale instituțiilor publice locale: școli și culte;
- 27 ha terenuri acoperite de apă;
- 178 ha căi de comunicație, terenuri cu clădiri, terenuri neproductive;



### **ANEXA Nr. 3 la statutul Comunei Pietroasa**

## **Geologia, Relieful, Clima, Hidrografia, Flora, Fauna și tipul solurilor de la nivelul Comunei Pietroasa**

După părerea geologilor și geofizicienilor evoluția paleogeografică a munților Poiana Ruscă a început în triasic. La limita cretacului superior cu paleogenul, teritoriul munților Poiana Ruscă era submers la mici adâncimi, fapt care-i permite să fie ferit de eroziune.

În perioada paleogenă, teritoriul munților Poiana Ruscă era exondat. Structura și morfologia uscatului montan s-a desăvârșit în neogen, ciclu care a cuprins stadii distincte prin rolul sedimentelor în evoluția paleogeografică a masivului, astfel în paleogen, raportul dintre apă și uscat s-a schimbat în favoarea celui din urmă. În levantin, efectul ridicării munților avea să fie intens, fapt ce a individualizat Poiana Ruscă ca uscat cu relief înalt, față de relieful jos al unităților vecine.

Majoritatea rocilor cristaline provin din metamorfozarea unor sedimente terigene (argiloase și gresoase), recifale (carbonice) și tufogene, amestecate în diferite proporții. Rocile terigene se găsesc mai mult în partea sudică și sunt reprezentate prin șisturi cuarțoase, șisturi sericitoase, piritose.

Rocile compacte sunt răspândite în masivul dolomitic Poieni, reprezentate prin calcare recristalizate, calcare dolomitice.

Eruptivul neogen apare spre nord, reprezentat prin piroplastide riolitice și andezitice la nord de Pietroasa.

Formațiunile sedimentare aparțin mezozoicului, neogenului și cuaternarului. Cele mai vechi formațiuni sedimentare sunt cele mezozoice aparținând cretacului inferior reprezentat prin calcarenite și gresocalcare, apărând pe o mică porțiune la sud de localitatea Pietroasa.

Sedimentul neogen este reprezentat în zona de dealuri peste un fundament format din diabaze, sedimentar jurasic și cretacic. El este alcătuit din sedimente litoral-neritice depuse într-o zonă de țarm apropiat.

Cuaternarul apare de-a lungul principalelor văi sub formă de aluviuni formate din nisipuri și pietrișuri datorită activității torențiale și a depunerii de către Bega și afluenți.

Șisturile cristaline din această zonă alcătuiesc un anticlinoriu având grefate pe flancurile sale structuri plicative, anticlinale și sinclinale.

Zona studiată conține o serie de bogății ale subsolului (aur, argint, plumb, zinc), dintre care unele au fost cunoscute din timpuri mai vechi și au fost exploatare de locuitori. Minereul de fier se găsește pe teritoriul localității Poieni, unde apare limonitul și sideritul.

### **RELIEFUL**

Pe teritoriul comunei Pietroasa se pot distinge două trepte hipsometrice de relief.

Treapta altimetrică cuprinsă între 500 – 1000 m având o largă dezvoltare în sudul comunei se prezintă cu interfluvii cu aspect plat și rotunjit, altele văile individualizează în cristalin vârfuri cu aspect ascuțit acoperite în totalitate cu pădure (vârful Stâlpu – 975 m; Cioaca Mutului – 939 m; Druja – 957 m; Poiana Cernii – 961 m; Hăugu – 927 m).

A doua treaptă hipsometrică aflată în nordul comunei cu altitudini cuprinse între 300 – 500 m, se continuă până la contactul cu Dealurile Lipovei.

În cuprinsul bazinului hidrografic Bega care pătrunde adânc în interiorul masivului Poiana Ruscă, energia reliefului variază între 100 – 300 m în cadrul văilor mijlocii și inferioare, și între 300 – 400 m pentru cursurile superioare.

Analizând harta pantelor din masivul Poiana Ruscă, putem stabili pe teritoriul comunei Pietroasa pante cuprinse între  $10^{\circ}$  -  $20^{\circ}$  până la pante ce depășesc  $45^{\circ}$ .

Bazinetele depresionare au potențial variat fiind constituite din terenuri nivelate cu pante mici, cu surse de apă din izvoare, materiale aluvionare depuse în luncile joase, albiile minore permițând amplasarea de construcții și căi de comunicații.

Spațiile interfluviale în raport cu altitudinea sunt ocupate de păduri sau terenuri agricole.

Versanții și suprafețele de racord apar ca spații de tranziție cu folosințe limitate sau nevalorificate.

## HIDROGRAFIA

### APE SUBTERANE

Repartiția rețelei hidrografice, regimul precipitațiilor atmosferice și covorul vegetal condiționează caracteristicile apelor freatice, reprezentate predominant prin orizonturi de apă sub formă de pânză. Depozitele cuaternare permit cantonarea apelor freatice la adâncimi diferite de la 1 la 5 m în luncile râurilor și la peste 20 m în cadrul interfluviilor sau versanților. Apele freatice prezintă o abundență continuă tot timpul anului și au un drenaj liber, fiind folosite predominant pentru nevoile gospodărești.

### APELE DE SUPRAFAȚĂ

Apele de suprafață pe teritoriul comunei Pietroasa sunt formate din ape curgătoare intermitente, generate de ploile torențiale și ape curgătoare permanente.

Teritoriul comunei este străbătut de râul Bega care izvorăște de sub Vârful Rusca prin șapte izvoare, având o pantă mare la obârșie. Inițial curge în direcția sud – nord în zona de cristalin, apoi intră în formațiunile calcaroase și primește direcția sud – est spre nord – vest. După ce primește ca afluent mai important Pârâul Strâmbului, unde se formează un mic bazinet depresionar, străbate din nou o zonă de cristalin creând o serie de meandre încâtușate, având un caracter de vale supraimpusă. Bega străbate apoi bazinetul depresionar Poieni unde primește ca afluent mai mare Valea Bâca, străbătând din nou zona de defileu, trece în bazinetul depresionar Crivina. În acest bazinet se observă un vechi curs al râului, individualizând un martor de eroziune pe care îl ocolește acum prin partea sudică. Valea se îngustează din nou și se deschide în bazinetul Pietroasa, grefat în roci eruptive. În acest bazinet primește doi afluenți, unul pe dreapta - Valea Slăvească și unul pe stânga – Valea Pietrei. Lunca este destul de lată, la baza versantului

Înscriindu-se o serie de conuri de dejecție depuse de văile torențiale. După ce iese din zona depresionară, primește ca afluent pe dreapta – Valea Negrilei și pe stânga -Valea Bălească, apoi se îngustează într-o zonă calcaroasă primind ca afluent Valea Pustinii pe stânga. După această confluență iese în zona depresionară a Făgetului și confluează cu Bega Luncani în amonte de localitatea Curtea, lângă Mănăstirea Izvorul Miron și Păstrăvăria Balta Caldă.

## CLIMA

În cadrul climei țării noastre, caracterizată printr-o inegală repartiție în timp și spațiu a elementelor climatologice, climatul munților se individualizează față de celelalte regiuni.

Radiația solară, sub forma radiației directe și difuze, încălzește solul și atmosfera în funcție de capacitatea diferitelor suprafețe, de a reflecta radiațiile. Pentru zona comunei Pietroasa, radiația globală variază în jurul valorii de 110 kal/cm<sup>2</sup>. Valorile medii ale radiației solare directe înregistrate pe suprafața perpendiculară sunt cuprinse între 0,70 – 1,11 kal/cm<sup>2</sup>/min, în timp ce radiația solară difuză variază între 0,02 – 0,04 kal/cm<sup>2</sup>/min.

În ceea ce privește comuna Pietroasa, prin poziția geografică pe care o ocupă, se găsește sub influența maselor de aer maritime din vest, care determină ierni blânde, cu precipitații sub formă de ploaie, iar vara o anumită instabilitate a vremii urmate de mase de aer polare pe direcția NV – SE, care determină mai ales scăderea temperaturii, creșterea nebulozității și scăderea precipitațiilor sub formă de averse. Circulația tropicală se impune prin transportul căldurii din sud – vest însoțită de cantități apreciabile de vapori de apă dinspre Mediterană, fapt care determină ierni blânde și precipitații, în condiții de vreme instabile, cu averse și descărcări electrice.

Analizând harta județului Timiș privind repartiția temperaturilor medii anuale, se constată că teritoriul comunei Pietroasa cuprinde izoterme de 10 – 4 °C. Astfel media termică anuală coboară la 8 – 6°C la altitudinile de 800 – 1000 m și la 6 – 4 °C în părțile cele mai înalte ale masivului. Spre contactul cu Dealurile Lipovei, temperatura medie anuală este de 9 – 10 °C.

Având în vedere mersul anual al temperaturii aerului, se poate constata că luna cea mai rece este luna ianuarie, cu temperaturi medii de 6°C și - 7°C în zona înaltă Rusca, de la care valorile cresc, diferențiat spre periferie la - 3°C pentru ca la contactul cu Dealurile Lipovei să se înregistreze - 2 °C și - 1°C.

Încălzirea treptată a aerului și a suprafeței active începând cu februarie, provoacă modificări ascendente ale regimului termic, rezultând valorile cele mai ridicate în lunile iulie – august. În zona înaltă Rusca, media termică este 12 – 13°C iar la contactul cu Dealurile Lipovei de 18 – 20°C.

Temperaturile medii zilnice ce depășesc valoarea de 0°C, timp de 9 luni (martie – decembrie) sunt preponderente în cea mai mare parte a comunei, la peste 600 m altitudine iar spre Dealurile Lipovei frecvența acestor valori este mai mare, fiind caracteristică pentru intervalul 21 februarie – 11 decembrie.

Durata intervalului cu temperaturi medii mai mici de 0°C este de 92 zile pentru zona înaltă și de 74 zile la contactul cu Dealurile Lipovei. Ultima zi cu temperaturi medii zilnice egale cu 0°C apare mai devreme în zona înaltă (1 decembrie) la peste 800 m altitudine și mai târziu (11 decembrie) la contactul cu Dealurile Lipovei.

Cantitatea medie anuală de precipitații a fost la stația Poieni amplasată la 360 m altitudine de 961,3 mm.

Analizând harta precipitațiilor atmosferice, cantitățile medii anuale și maxime în 24 de ore a județului Timiș după Enciclopedia Geografică a R.S.R. 1982, constatăm că teritoriul comunei Pietroasa este cuprins între izohietele de 800 și mai mari de 1200 mm. Regimul anotimpual al precipitațiilor atmosferice evidențiază faptul că cele mai multe precipitații au căzut vara (34,5 % din totalul anual). Pentru celelalte anotimpuri, ponderea este de 27,2 % (primăvara), 20,5 % (toamna) și 17,8 % iarna.

Cea mai mare parte a cantităților de precipitații căzute sub formă de ploaie este de 149 zile.

Pe teritoriul comunei Pietroasa se înregistrează un număr mai mic de zile cu zăpadă (16 zile) datorită influențelor climaterice dinspre vest. Primele ninsori sunt specifice în decembrie, în timp ce data medie a ultimei ninsori corespunde cu începutul lunii aprilie.

## VEGETAȚIA

Din punct de vedere geobotanic, teritoriul comunei Pietroasa aparține provinciei daco-ilirică, districtul Dealurilor Banatului și culoarului Mureșului având ca notă particulară alternanța de fitocenoze în care prezent e cerul (*Quercus cerris*) și gârnița (*Quercus frainetto*) și diverși hibridi de *Quercus* în părțile nordice ale provinciei dacice și subprovinciei banato-getică, districtul munților Poiana Ruscă în părțile sudice, caracterizată prin păduri de fag balcanic (*fagus sylvatica* varianta *noesica*).

Vegetația spontană a fost modificată datorită activităților antropice. Despăduririle au fost determinate atât de nevoile agropastorale, cât și de necesarul de material lemnos în gospodăriile populației și la secțiile de tâmplărie de la Făget și Mănăștiur și fabrica de distilare a lemnului de la Margina.

Pădurile de gorun apar repartizate în zona dealurilor Lipovei cuprinzând specii de gorun (*Quercus petraea*), stejar pedunculat (*Quercus robur*), frasin (*Fraxinus angustifolia*), ulm (*Ulmus porcaro*), arțar tăărăsc (*Acer tataricum*), jugastru (*Acer campstre*), tei (*Tilia cordata*), cireș (*Prunus avicem*), păr pădureț (*Pyrus pyrastrer*).

Stratul arbustiv îmbracă pădurea cu tufișuri de păducel (*Crataegus monogyna*), sânțer (*Cornus sanguinea*), lemn cânesc (*Ligustrum vulgare*), porumbar (*Prunus spinosa*), etc.

Primăvara înainte de înfrunzirea arborilor, stratul erbaceu erupe cu mulțimea multicoloră a plantelor de primăvară: ghiociei (*Galantua nivalis*), brebenei (*Corydaris solida*), viorele (*Scilla bifolia*), brânduși (*Colchicum bulbocodiodes*) și alte specii care contribuie la frumusețea acestor locuri. După ce coroanele arborilor se împlinesc cu frunze, flora stratului erbaceu se reduce.

Pădurile de fag ocupă areale predominante între 600 și 800–900 m altitudine. În structura arborilor predomină fagul (*Fagus sylvatica*, var. *noesica*) asociat pe alocuri cu paltinul de munte (*Acer pseudoplatanus*), ulmul de munte (*Ulmus scabra*), frasinul (*Fraxinus angustifolia*), mesteacănul (*Betula pendula*), plopul tremurător (*Populus tremula*) iar dintre arbuști alunul (*Corylus avellane*), socul roșu și negru (*Sambucus nigra*), zmeurul (*Rubrus idaeus*), cornul (*Cornus mas*).

Azonal în lungul văilor se disting fâșii înguste de esențe moi, arin alb (*Alnus incana*), salcie (*Salix*) iar în golurile cu poienițe predomină păiușca (*Agrostis tenuis*), feriga toporișca (*Nardus stricta*) întrerupte de terenuri parcelate cu culturi agricole.

Pădurile de amestec fag și rășinoase în combinații variate fie câte două, fie câte trei specii, nu sunt distribuite uniform. Cel mai bine reprezentate sunt grupările de fag și brad și cele de molid și fag, cu trecere de la una la alta prin amestecul de molid și brad. Alteori se conturează fragmente sau areale mai mari cu făgete sau rășinoase pure. Pâlcurile de brădete nu ajung să depășească 1100 m altitudine, în timp ce făgetele pure depășesc această înălțime, contactând pe alocuri cu plante pitice de culme: jneapănul (*Pinus montana*), ienupărul (*Juniperus nana*), afinul (*Vaccinium myrtillus*).

Pajiștile secundare sunt dominate de unele formațiuni de paius roșu (*Festuca rubra fallax*), țepoșica (*Nargus stricta*), colțișor (*Dentaria bulbifera*), vinarița (*Aspetula odorata*), urzica moartă (*Lamium album*), măcrișul iepurelui (*Oxalis acetosella*), iarba vântului (*Agrostis tenuis*), firuța (*Poa pratensis*), golomatul (*Dactulys glomerata*), tremurătoarea (*Briza media*), păișul de livadă (*Festuca pratensis*), ghizdeiul (*Lotus corniculatus*), trifoiul de câmp (*Trifolium campestre*), trifoiul alb (*Trifolium repens*), salvia (*Salvia numerosa*, *Salvia pratensis*). Dintre arbuști, amintim: ienupărul (*Juniperus communis*), măceșul (*Rosa sp*), rugii (*Rugus sp*). O mențiune aparte, trebuie consemnată pe seama prezenței uneori în masă și pe suprafețe întinse a ferigii de câmp (*Pteridium aquilinum*) care invadează în general pajiștile de pe coastele înșorite mult afectate de eroziune și abuziv pășunate, feriga de câmp nefiind deloc consumată de animale.

#### Vegetația cultivată

Pe aproximativ 13,06% din suprafața comunei Pietroasa se întâlnesc plante cultivate. Dintre acestea amintim: porumbul (*Zea mays*), grâul (*Triticum arvenses*), ovăzul (*Avena sativa*), trifoiul (*Trifolium incarnatum*), cartoful (*Solanum tuberosum*), legume și zarzavaturi.

În așezările omenești și pe marginea drumurilor apare o vegetație ruderală reprezentată prin: troscot (*Polygonum avicular*), mușețel (*Matricaria chamomilla*), nalbă (*Malva pusilla*), cicoare (*Cicorium intibus*), brusture (*Arcium lappa*), pătlagină (*Plantago major*).

Flora zonei studiate are o valoare economică deosebită, un rol important ocupându-l lemnul, plantele medicinale (flori de soc, flori de tei, sunătoare, frunze de mesteacăn, frunze de urzică, flori și frunze de păducel), cetina de brad și pomii de iarnă, fructe de pădure (măceșe și mure).

Vegetația, prin rădăcinile multiple și ramificate, formează un fel de păslă sau plasă care apără solul împotriva acțiunii de distrugere a altor agenți externi.

Omul, ca factor complex, trebuie să acționeze cu mult discernământ, spre a evita efectele negative ce au rezultat din neconcordanța în acțiune a factorilor naturali și activitatea antropică. Astfel, în drumul spre izvoare sau pășune, vitele cornute sau turmele de oi, frământă pământul cu copitele formându-se astfel adevărate poteci prin distrugerea vegetației care, cu timpul se adâncesc din cauza apelor și iau forma unor șanțuri sau ogașe ce vor evolua spre organisme torențiale. Același lucru se întâmplă pe drumurile de exploatare nepietruite aflate pe versanți.

## FAUNA

Modificările climei și vegetației, în altitudine au condiționat și formarea etajelor faunistice. Astfel, în pădurile de amestec de fag cu rășinoase sunt frecvente mamiferele (șoarecele vărgat, șoarecele scurmător), păsări (gaița de munte), reptile (vipera de munte, șopârta de munte), amfibieni (tritonul de munte). Din categoria nevertebratelor frecvența

cea mai mare o au insectele reprezentate prin scolidite (croitor mare, lepidopterul, omida păroasă a molidului, dipterul, musculița de gogosi, viespea lemnului de rășinoase, viespea țesătoare a molidului), gasteropode, heteroptere.

În mediu specific faunistic al făgetelor, fauna de vertebrate este reprezentată de păsări (pițigoiul de munte, muscarul mic, muscarul negru, auselul sprîncenat, pitulicea, ciocănitoarea și porumbelul gulerat) și mamifere (șoarecele, veverița, râsul, pirsul cu coada scurtă, pirsul de alun, vulpea roșcată, ursul brun, jderul de pădure). Nevertebratele se reprezintă prin insecte (gasteropode, coleoptere, lepidoptere: croitorul albastru al fagului, gândacul de scoarță al fagului, țânțarul de frunză al fagului, păduchele lemnos al fagului, etc).

În subetajul gorunului și al pădurilor de cer și gârniță, dintre păsări mai frecvent sunt: turturica, sturzul cântător, mierla neagră, scorțarul, ciocănitoarea pestriță, pițigoiul mare, ciuful de pădure, huhurezul mic, șoimul rândunelelor și cucuveaua pitică. La acestea se mai adaugă dintre mamifere, pisica sălbatică, căprioara, pirsul de ghindă, mistrețul, iar dintre nevertebrate păduchele țepos al stejarului, molia ghindei, răsucitorul frunzelor de stejar, trumbarul ghindei, vipera cu corn.

Fauna apelor curgătoare este reprezentată prin păstrăv, maioaga, zglăvoaca, cleanul și racul de râu.

Resursele faunistice sunt reprezentate prin specii de vânat din domeniul pădurilor (jderul, râsul, lupul, pisica sălbatică, căpriorul și mistrețul), în timp ce în apele râurilor se practică numai pescuitul sportiv (păstrăvul, cleanul).

Disponând de un fond de vânătoare arondat de 13.500 ha, sunt venituri din vânat și pescuit, reprezentând valorificarea cărnii de mistreț, căpriori, taxe de pescuit și amenzi de vânătoare.

## SOLURILE

În funcție de influența și acțiunea în timp a complexului de factori pedogenetici, procesele de formare a solurilor au cunoscut o dezvoltare și intensitate diferită, a căror rezultate sunt diferite tipuri de grupe genetice, de soluri identificate.

Factorul litogenetic, exprimat printr-o mare varietate a rocilor se impune în evoluția proceselor pedogenetice și în proprietățile solurilor. Unde predomină rocile ultrabazice (calcare, dolomite) apar soluri scheletice, bogate în humus calcic, de tipul renzinei între Lunca – Poieni, Crivina – Pietroasa, Tomești – Fărășești unde sunt evidențiate orizonturile reziduale de alterare, asociate cu fragmente de rocă și minerale primare.

Datorită climatului specific, acidifierea este intensă rezultând soluri eumezo – bazice și brun acide, pe roci cu componente bazice, datorită circuitului biologic foarte lent pus pe seama blocării prelungite a substanțelor în orizonturile superficiale de humus brut sau chiar turbos-mlăștinos pe alocuri, sub pajști sau sub pădurile de foioase sunt repartizate solurile brune acide sau podzolite, unde descompunerea materiei organice este mai rapidă, ca și formarea unui humus mai saturat.

În luncile mai intense ale râurilor, solurile dernogleice sau semigleice, sub influența pânzei freatice, sunt determinate de aportul apelor scurse pe versanți. Pseudogleizarea poate fi observată în cuprinsul bazinetelor depresionare. Solurile aluviale gelizate se caracterizează printr-o slabă evoluție a procesului pedogenetic.

Înlocuirea vegetației native cu pajiști, în urma defrișărilor, a atras după sine amplificarea procesului de înțelenire secundară, expunerea directă a solului la factorii atmosferici apărând modificări morfologice și fizico-chimice, ca urmare a intensificării procesului biocumulativ și a schimbării proceselor de pseudogleizare.

Schimbări au intervenit și în urma lucrărilor agricole pe suprafețele cu vegetație ierboasă și a cultivării lor, atenuându-se procesul de bioacumulare, contopindu-se orizonturile subțiri de suprafață concomitent cu slăbirea procesului de podzolire și creșterea treptată a fertilității solului.

Solurile de pe raza comunei Pietroasa se includ în clasa combisolurilor, ponderea cea mai mare revenind solurilor brune-acide, brune – eumezobaice și soluri roșii (terra rosa și rendzine).

Solurile brune acide sunt distribuite în zona forestieră sub gorunete, făgete făgete – brădetete. Substratul litologic este format din roci variate care delimitează dezvoltarea proceselor de podzolire și le diferențiază sub aspect morfologic și fizico – chimic. În profil, aceste soluri se prezintă sub forma Ao – Ab – Bv – C, având predominant o structură poliedrică și subangulară mică.

Solurile brune eumezobazice sunt repartizate pe suprafețe mai mici în partea sudică a comunei.

Solurile roșii sunt distribuite pe culmile și versanții calcaro-dolomitici și în complexe vulcanice în nordul comunei, în condițiile unui relief fragmentat, sub păduri de făgete și stejarete și pe un material parental argilos debazificat. În profilul acestor soluri, podzolirea lipsește din cauza conținutului ridicat de calciu și de bază. Pe versanții înclinați, cu procese de eroziune, profilul solului este incomplet sau slab evoluat în timp ce pe suprafețele mai netede prezintă un profil de forma A – AB – C.


În bazinele de depresionare și în lungul văilor, sub pajiștile mezofile și higrofile, pe depozitele proluviale, luto-argiloase și aluvio – proluviale, apar lacoviști, soluri gleice și pseudogleice. În cuprinsul luncilor, pe depozite aluvionale sau aluvio – proluviale s-au format soluri aluviale.



**ANEXA Nr. 4 la statutul Comunei Pietroasa**

**Datele privind înființarea Comunei Pietroasa, precum și evoluția istorică**

Localitățile comunei Pietroasa sunt atestate documentar pentru prima dată în sec. al XVI –lea. Astfel, între anii 1514 – 1516, ele apar în proprietatea contelui Gheorghe Brandenburg. În anul 1596, localitatea Poieni este donată de Sigismund Batory lui Ștefan loșika, iar trei ani mai târziu apar la Sigismund Sarmasaghi. Localitatea Pietroasa apare în anul 1597 în proprietatea lui Ștefan Torok, apoi în proprietatea lui Ștefan Bethlen. În anul 1658, întreaga regiune intră sub stăpânire turcească, iar mai târziu, în anul 1718, regiunea revine Curții Habsburgice, situație ce se va menține până în anul 1918, când intră în componența României Mari.



**ANEXA Nr. 5 la statutul Comunei Pietroasa**

**Componenta și structura populației Comunei Pietroasa, defalcate pe localități componente**

Populația stabilă a comunei Pietroasa la data recensământului din 2022 a fost de 1 012 persoane, din care 554 bărbați și 458 femei.

**DISTRIBUȚIA PE LOCALITĂȚI COMPONENTE**

Localitatea	Total	Bărbați	Femei
Pietroasa	311	165	146
Fărășești	220	117	103
Crivina de Sus	204	116	88
Poieni	277	156	121
<b>TOTAL</b>	<b>1 012</b>	<b>554</b>	<b>458</b>

**STRUCTURA POPULAȚIEI PE GRUPE DE VÂRSTĂ**

Structura populației pe grupe de vârstă potrivit recensământului populației din anul 2022, se prezintă astfel:

SEXE	GRUPA DE VÂRSTĂ								
	0-9 ani	10-19 ani	20-29 ani	30-39 ani	40-49 ani	50-59 ani	60-69 ani	70-79 ani	80-85 și peste
Barbati	79	73	114	64	68	55	51	33	11
Femei	61	43	72	48	56	53	60	50	21
<b>TOTAL</b>	<b>140</b>	<b>116</b>	<b>186</b>	<b>112</b>	<b>124</b>	<b>108</b>	<b>111</b>	<b>83</b>	<b>32</b>

**DINAMICA POPULAȚIEI**

Evoluția populației potrivit datelor de recensământ se prezintă astfel:

Localitatea	1977	1992	2002	2011	2021
Pietroasa	456	370	404	359	311
Fărășești	298	200	257	241	220

Crivina de Sus	223	190	234	213	204
Poieni	435	240	316	307	277
<b>TOTAL</b>	<b>1412</b>	<b>1000</b>	<b>1211</b>	<b>1120</b>	<b>1012</b>

Toate cele patru localități au suferit un proces de depopulare, prin migrare în mediul urban.

După anul 1999, au fost înregistrate câteva stabiliri cu domiciliul în localitățile comunei, a unor persoane venite din alte regiuni și din mediul urban.

În prezent, datorită faptului că sporul natural este negativ, numărul nou-născuților fiind mai mic decât numărul decedaților, se înregistrează o regresie a numărului locuitorilor din comuna Pietroasa.

### COMPONENȚA ETNICĂ

Potrivit datelor recensământului populației pe criterii etnice, majoritatea locuitorilor sunt români, respectiv 920 persoane reprezentând 90,91%.

**Art. 1** Populația Comunei Pietroasa la data de 31.01.2022, defalcată pe localitățile componente, este:

- (1) Satul Pietroasa – 311 locuitori;
- (2) Satul Fărășești – 220 locuitori;
- (3) Satul Crivina de Sus – 204 locuitori;
- (4) Satul Poieni – 277 locuitori;

**Art. 2** Componența etnică a Comunei Pietroasa

- (1) Români (90,91,39%)
- (4) Etnie nedeclarată (9,09%)

(3) Densitatea populației satelor aparținătoare comunei Pietroasa diferă de la un sat la altul, de la un an la altul, această situație fiind rezultatul a două procese diferite, deși nu fără legătură între ele.

(4) Procesul de depopulare a comunei Pietroasa este primul fenomen care explică aceste variații, iar al doilea fenomen este constituit din exodul populației rurale spre orașe, proces care duce la o îmbătrânire a populației, la scăderea natalității cu efectul ei inerent, scăderea populației.

(5) Densitatea populației comunei Pietroasa în anul 2022 era de aproximativ 7,16 locuitor/km<sup>2</sup>.

**ANEXA Nr. 6.a la statutul Comunei Pietroasa**

**Componenta nominală, perioada/perioadele de exercitare a mandatelor aleșilor locali de la nivelul Comunei Pietroasa, precum și apartenența politică a acestora, începând cu anul 1992**

**PRIMARI**

a) mandatul 1992-1996

Nr. crt.	Nume și prenume	Data nașterii	Apartenența politică	Perioadă
0	1	2	3	4
1.	BARBU IONEL	24.11.1954	CDR (PNL)	4 ani

b) mandatul 1996-2000

Nr. crt.	Nume și prenume	Data nașterii	Apartenența politică	Perioadă
0	1	2	3	4
1.	SIMOC IOAN	26.07.1944	PDSR	4 ani

c) mandatul 2000-2004

Nr. crt.	Nume și prenume	Data nașterii	Apartenența politică	Perioadă
0	1	2	3	4
1.	SIMOC IOAN	23.07.1944	PDSR	4 ani

d) mandatul 2004-2008

Nr. crt.	Nume și prenume	Data nașterii	Apartenența politică	Perioadă
0	1	2	3	4
1.	SIMOC IOAN	23.07.1944	PSD	4 ani

e) mandatul 2008-2012

Nr. crt.	Nume și prenume	Data nașterii	Apartenența politică	Perioadă
0	1	2	3	4
1.	SIMOC IOAN	23.07.1944	PSD	4 ani

f) mandatul 2012-2016

Nr. crt.	Nume și prenume	Data nașterii	Apartenența politică	Perioadă
0	1	2	3	4
1.	SIMOC IOAN	26.07.1944	PSD	4 ani

g) mandatul 2016-2020

Nr. crt.	Nume și prenume	Data nașterii	Apartenența politică	Perioadă
0	1	2	3	4
1.	SIMOC IOAN	26.07.1944	PSD	4 ani

h) mandatul 2020-2024

Nr. crt.	Nume și prenume	Data nașterii	Apartenența politică	Perioadă
0	1	2	3	4
1.	CIOCEA VIRGILIU VICTOR	09.04.1979	PNL	4 ani

i) mandatul 2024-2028

Nr. crt.	Nume și prenume	Data nașterii	Apartenența politică	Perioadă
0	1	2	3	4
1.	CIOCEA VIRGILIU VICTOR	09.04.1979	PSD	2024- prezent



ANEXA Nr. 6.b la statutul Comunei Pietroasa

**Componenta nominală, perioada/periodele de exercitare ale mandatelor aleșilor locali de la nivelul Comunei Pietroasa, precum și apartenența politică a acestora, începând cu anul 1992**

**I. CONSILIERI LOCALI**

a) mandatul 1992-1996

Nr. crt.	Nume și prenume	Data nașterii	Apartenența politică	Perioadă
0	1	2	3	4
1.	Barbu Livius	24.10.1957	FSN	1992-1996
2.	Pădurean Ioan	12.03.1960	FSN	1992-1996
3.	Simoc Ioan	26.07.1944	FSN	1992-1996
4.	Danciu Marinică	18.04.1967	FSN	1992-1996
5.	Bulbuc Petru	27.09.1950	FSN	1992-1996
6.	Martinescu Drăgănescu Meniță	22.11.1954	FSN	1992-1996
7.	Barbu Dănuț	9.09.1963	FSN	1992-1996
8.	Țif Ioan	23.12.1957	FSN	1992-1996
9.	Barbu Ion	02.12.1955	CDR	1992-1996
10.	Bodea Petru	07.07.1951	CDR	1992-1996
11.	Vasiescu Iosif	01.03.1948	CDR	1992-1996

b) mandatul 1996-2000

Nr. crt.	Nume și prenume	Data nașterii	Apartenența politică	Perioadă
0	1	2	3	4
1.	Barbu Gheorghe	26.12.1949	USD	1996-2000
2.	Barbu Ion	02.12.1955	CDR	1996-2000
3.	Danciu Marinică	18.04.1967	CDR	1996-2000
4.	Babescu Iosif	12.05.1961	CDR	1996-2000
5.	Barbu Ionel	24.11.1954	USD	1996-2000
6.	Țif Ioan	13.12.1957	USD	1996-2000
7.	Barbu Dănuț	29.09.1963	USD	1996-2000
8.	Măstăcănean Petrișor	07.12.1963	PDSR	1996-2000
9.	Bodea Petru	07.07.1951	PDSR	1996-2000
10.	Neidoni Aurel	28.10.1965	PDSR	1996-2000
11.	Popovici Livia	14.03.1946	PDSR	1996-2000

c) mandatul 2000-2004

Nr. crt.	Nume și prenume	Data nașterii	Apartenența politică	Perioadă
0	1	2	3	4
1.	Bodea Petru	07.07.1951	PDSR	2000-2004
2.	Bulbuc Petru	27.09.1950	PDSR	2000-2004
3.	Martinescu Drăgănescu Meniță	22.11.1954	PDSR	2000-2004
4.	Beloș Ioan	27.07.1958	PDSR	2000-2004
5.	Lăpugian Toma	04.06.1952	PDSR	2000-2004
6.	Barbu Ionel	24.11.1954	APR	2000-2004
7.	Barbu Dănuț	29.09.1963	APR	2000-2004
8.	Barbu Livius	24.10.1957	PNL	2000-2004
9.	Barbu Ion	02.12.1955	PNL	2000-2004
10.	Lupulescu Ionel	21.07.1969	PD	2000-2004
11.	Barbu Gheorghe	26.12.1949	APR	2000-2004

d) mandatul 2004-2008

Nr. crt.	Nume și prenume	Data nașterii	Apartenența politică	Perioadă
0	1	2	3	4
1.	Babescu Iosif	12.05.1961	PNL	2004-2008
2.	Barbu Dănuț	29.09.1963	PD	2004-2008
3.	Blidar Dorica	23.05.1959	PSD	2007-2008
4.	Barbu Livius	24.10.1957	PNL	2004-2008
5.	Bodea Petru	07.07.1951	PSD	2004-2007
6.	Bulbuc Petru	27.09.1950	PSD	2004-2008
7.	Coștean Doru	09.08.1966	PND	2004-2008
8.	Obeadă Emilia Dița	06.06.1968	PSD	2004-2008
9.	Lăpugian Camelia	03.11.1979	PSD	2004-2005
10.	Vasiescu Ionel Gabriel	09.06.1972	PSD	2005-2008
11.	Barbu Gheorghe	26.12.1949	PSD	2004-2008

e) mandatul 2008-2012

Nr. crt.	Nume și prenume	Data nașterii	Apartenența politică	Perioadă
0	1	2	3	4
1.	Bulbuc Petru	27.09.1950	PSD	2008-2012
2.	Șindea Ioan	06.07.1966	PSD	2008-2012
3.	Obeadă Emilia Dița	06.06.1968	PSD	2008-2012
4.	Neidoni Aurel	28.10.1965	PD-L	2008-2012
5.	Bodea Octavian Ioan	21.02.1964	PSD	2008-2012
6.	Vasiescu Ioan Gabriel	09.06.1972	PSD	2008-2012
7.	Barbu Dănuț	29.09.1963	PD-L	2008-2012
8.	Barbu Livius	24.10.1957	APT	2008-2012
9.	Barbu Gheorghe	26.12.1949	PSD	2008-2012

f) mandatul 2012-2016

Nr. crt.	Nume și prenume	Data nașterii	Apartenența politică	Perioadă
0	1	2	3	4
1.	Neidoni Aurel	28.10.1965	PD-L	2012-2016
2.	Vasiescu Ionel Gabriel	09.06.1972	PSD	2012-2016
3.	Babescu Iosif	12.05.1961	PNL	2012-2016
4.	Barbu Livius	24.10.1957	PNL	2012-2016
5.	Bulbuc Petru	27.09.1950	PSD	2012-2016
6.	Tudorescu Iosif	11.11.1950	PP-DD	2012-2016
7.	Obeadă Emilia Dița	06.06.1968	PSD	2012-2016
8.	Lăpugian Sorin Gabriel	10.04.1968	PD-L	2012-2016
9.	Barbu Gheorghe	26.12.1949	PSD	2012-2016

g) mandatul 2016-2020

Nr. crt.	Nume și prenume	Data nașterii	Apartenența politică	Perioadă
0	1	2	3	4
1.	Vasiescu Ionel Gabriel	09.06.1972	PSD	2016-2020
2.	Cozmeci Vasile	19.01.1987	ALDE	2017-2020
3.	Datcu Sorin	06.05.1962	PSD	2016-2020

4.	Bodea Octavian Ioan	21.02.1964	ALDE	2016-2020
5.	Barbu Gheorghe	26.12.1949	PSD	2016-2020
6.	Neidoni Aurel	28.10.1965	PNL	2016-2018
7.	Barbu Livius	24.10.1957	PNL	2018-2020
8.	Brazovan Cosmin Constantin	10.04.1980	ALDE	2016-2020
9.	Șindea Ioan	06.07.1966	PSD	2016-2020
10.	Barbu Dănuț	29.09.1963	ALDE	2016-2017
11.	Ciocea Virgiliu Victor	09.04.1979	ALDE	2016-2020

h) mandatul 2020-2024

Nr. crt.	Nume și prenume	Data nașterii	Apartenența politică	Perioadă
0	1	2	3	4
1.	Vasiescu Ionel Gabriel	09.06.1972	PSD	2020-2024
2.	Neidoni Aurel	28.10.1965	PNL	2020-2024
3.	Bodea Octavian Ioan	21.02.1964	PNL	2020-2024
4.	Șindea Ioan	07.06.1966	PRO ROMÂNIA	2020-2024
5.	Brazovan Cosmin Constantin	10.04.1980	PNL	2020-2024
6.	Datcu Sorin	06.05.1962	PSD	2020-2024
7.	Blidar Benjamin	23.01.1988	PSD	2020-2024
8.	Bălu Drăgoi	26.05.1972	PNL	2020-2024
9.	Vasii Cătălin	16.12.1994	PRO ROMÂNIA	2020-2024

I) mandatul 2024-2028

Nr. crt.	Nume și prenume	Data nașterii	Apartenența politică	Perioadă
0	1	2	3	4
1.	Vasiescu Ionel Gabriel	09.06.1972	PSD	2024-prezent
2.	Neidoni Aurel	28.10.1965	PSD	2024-prezent
3.	Bodea Octavian Ioan	21.02.1964	PSD	2024-prezent
4.	Martinescu Drăgănescu Angela Georgiana	04.02.1989	PSD	2024-prezent
5.	Vasiescu Dorin Marius	25.12.1976	PSD	2024-prezent
6.	Barbu Liliana Mărioara	10.11.1969	AUR	2024-prezent
7.	Bălu Drăgoi	26.05.1972	PNL	2024-prezent

8.	Radu Daniel	29.12.1967	PMP	2024- prezent
9.	Vasii Cătălin	16.12.1994	PSD	2024- prezent

## II. VICEPRIMARI AI CONSILIILOR LOCALE

### a) mandatul 1992-1996

Nr. crt.	Nume și prenume	Data nașterii	Apartenența politică	Perioadă
0	1	2	3	4
1.	Danciu Marinică	18.04.1967	PNL	1992-1994
2.	Barbu Gheorghe	26.12.1949	FSN	1994-1996

### b) mandatul 1996-2000

Nr. crt.	Nume și prenume	Data nașterii	Apartenența politică	Perioadă
0	1	2	3	4
1.	Barbu Livius	24.10.1957	PNL	1996-2000

### c) mandatul 2000-2004

Nr. crt.	Nume și prenume	Data nașterii	Apartenența politică	Perioadă
0	1	2	3	4
1.	Barbu Gheorghe	26.12.1949	APR	2000-2004

### d) mandatul 2004-2008

Nr. crt.	Nume și prenume	Data nașterii	Apartenența politică	Perioadă
0	1	2	3	4
1.	Barbu Gheorghe	26.12.1949	PSD	2004-2008

### e) mandatul 2008-2012

Nr. crt.	Nume și prenume	Data nașterii	Apartenența politică	Perioadă
0	1	2	3	4
1.	Barbu Gheorghe	26.12.1949	PSD	2008-2012

f) mandatul 2012-2016

Nr. crt.	Nume și prenume	Data nașterii	Apartenența politică	Perioadă
0	1	2	3	4
1.	Barbu Gheorghe	26.12.1949	PSD	2012-2016

g) mandatul 2016-2020

Nr. crt.	Nume și prenume	Data nașterii	Apartenența politică	Perioadă
0	1	2	3	4
1.	Ciocea Virgiliu Victor	09.04.1979	ALDE	2016-2020

h) mandatul 2020-2024

Nr. crt.	Nume și prenume	Data nașterii	Apartenența politică	Perioadă
0	1	2	3	4
1.	Vasii Cătălin	16.12.1994	PRO ROMÂNIA	2020-2024

l) mandatul 2024-2028

Nr. crt.	Nume și prenume	Data nașterii	Apartenența politică	Perioadă
0	1	2	3	4
1.	Vasii Cătălin	16.12.1994	PSD	2024-2028



**ANEXA Nr. 7 la statutul Comunei Pietroasa**

**Procedura privind acordarea titlului de "Cetățean de onoare al Comunei Pietroasa", respectiv a "Certificatului de Fiu/Fiică al/a Comunei Pietroasa"**

**Art. 1.** - Titlul de "Cetățean de onoare al Comunei Pietroasa.", denumit în continuare Titlu reprezintă cea mai înaltă distincție acordată de către Consiliul Local al Comunei Pietroasa.

**Art. 2.** - Certificatul de "Fiu/fiică al/a Comunei Pietroasa", denumit în continuare Certificat reprezintă distincția acordată de către Consiliul Local al Comunei Pietroasa persoanelor născute în Comuna Pietroasa, la împlinirea vârstei de 18 ani.

**Art. 3.** - Titlul și Certificatul se pot acorda la inițiativa:

- a) primarului;
- b) consilierilor locali;
- c) unui număr de cel puțin 5% din numărul total al locuitorilor cu drept de vot înscrși în Registrul electoral cu domiciliul sau reședința în Comuna Pietroasa.

**Art. 4.** - Acordarea Titlului și a Certificatului nu este condiționată de cetățenie, naționalitate, vârstă, domiciliu, sex, religie, apartenență politică.

**Art. 5.** - Titlul și Certificatul au următoarele caracteristici:

- a) sunt personale;
- b) sunt netransmisibile;
- c) reprezintă un drept al titularului;
- d) au valabilitate nedeterminată.

**Art. 6.** - Sunt îndreptățite să fie propuse pentru acordarea Titlului categoriile de persoane sau personalități care se găsesc în una din următoarele situații:

- a) personalități cu recunoaștere locală, națională sau internațională care și-au pus amprenta asupra dezvoltării Comunei Pietroasa și a imaginii acestuia;
- b) personalități care, prin realizările lor deosebite, au făcut cunoscut numele Comunei Pietroasa, în țară și străinătate;
- c) persoane care, prin acțiunile lor, au preîntâmpinat producerea de evenimente deosebit de grave sau prin sacrificiul suprem au salvat viețile concetățenilor lor, în Comuna Pietroasa.
- d) persoane care, prin acțiunile lor dezinteresate (donații, acțiuni umanitare etc.), au produs o îmbunătățire simțitoare a condițiilor de viață a locuitorilor Comunei Pietroasa;
- e) foști deținuți politici sau veterani de război care prin activitatea lor ulterioară au un aport la realizarea unei imagini pozitive a Comunei Pietroasa în lume;
- f) sportivi din Comuna Pietroasa care au obținut rezultate deosebite în competiții sportive internaționale;
- g) alte situații stabilite prin regulamentul de organizare și funcționare al consiliului județean/local, după caz.

**Art. 7.** - Nu pot deține Titlul persoanele care se găsesc în una din următoarele situații:

- a) condamnate prin hotărâre judecătorească definitivă pentru infracțiuni contra statului, crime împotriva umanității, fapte penale;
- b) care au dosare pe rol, în cauze care ar leza imaginea Titlului; propunerea se va face după clarificarea situației juridice.

**Art. 8.** - (1) Persoanele prevăzute la art. 3 solicită acordarea Titlului sau a Certificatului prin depunerea unui dosar la Comuna Pietroasa.

(2) Dosarul prevăzut la alin. (1) cu privire la acordarea Titlului cuprinde cel puțin următoarele înscrisuri:

- a) actul de identitate (copie vizată în conformitate cu originalul);
- b) curriculum vitae (în original);
- c) certificat de cazier judiciar (în original);
- d) actul de deces al celui propus, după caz (copie vizată în conformitate cu originalul).

(3) Dosarul prevăzut la alin. (1) cu privire la acordarea Certificatului cuprinde cel puțin următoarele înscrisuri:

- a) actul de identitate (copie vizată în conformitate cu originalul);
- b) curriculum vitae (în original).

(4) Persoanele prevăzute la art. 3, după înregistrarea dosarului, depun la secretarul general al unității administrativ- teritoriale proiectul de hotărâre de consiliu însoțit de referatul de aprobare și dosarul prevăzut la alin. (2) sau (3).

(5) Proiectul de hotărâre prevăzut la alin. (4) este înscris pe ordinea de zi a ședințelor consiliului dacă sunt îndeplinite prevederile art. 136 alin. (8) din Ordonanța de urgență a Guvernului nr. 57/2019 privind Codul administrativ, cu modificările și completările ulterioare.

(6) Proiectul de hotărâre prevăzut la alin. (4) este dezbătut în ședință ordinară sau extraordinară.

(7) Hotărârea privind acordarea Titlului sau a Certificatului, după caz, se adoptă cu majoritatea absolută a consilierilor consiliului local, după caz.

(8) Propunerile respinse nu pot fi reintroduse în dezbateri pe perioada mandatului în curs.

(9) Decernarea Titlului se face de către primarul Comunei Pietroasa, în cadrul ședințelor ordinare sau extraordinare ale Consiliului Local Pietroasa.

(10) Acordarea Certificatului se face de către primarul Comunei Pietroasa, în cadrul unei festivități care se organizează de către primar.

**Art. 9.** - Înmânarea Titlului se realizează după cum urmează:

- a) președintele de ședință anunță festivitatea ce urmează să se desfășoare;
- b) primarul Comunei Pietroasa prezintă referatul de aprobare care a stat la baza propunerii Hotărârii Consiliului Local nr. . . / . . . . . ;
- c) primarul Comunei Pietroasa înmânează diploma de "Cetățean de onoare al Comunei Pietroasa" persoanei laureate sau persoanei care o reprezintă;
- d) ia cuvântul persoana laureată sau reprezentantul acesteia;
- e) pot să ia cuvântul și alte persoane prezente care doresc să sublinieze pe scurt meritele laureatului;
- f) laureatul sau, după caz, persoana care îl reprezintă este invitat/ă să scrie câteva rânduri în Cartea de onoare a Comunei Pietroasa.

**Art. 10.** - Deținătorii în viață ai Titlului dobândesc următoarele drepturi specifice:

- a) dreptul de a lua cuvântul în ședințele Consiliului Local al Comunei Pietroasa la dezbaterile materialelor care privesc întreaga comunitate;
- b) dreptul de a participa la toate manifestările desfășurate sub patronajul Consiliului Local al Comunei Pietroasa sau în care acesta este coorganizator;
- c) dreptul de a călători gratuit pe toate mijloacele de transport în comun din Comuna Pietroasa
- d) dreptul de a participa gratuit la toate manifestările culturale - sportive organizate de instituțiile aflate în subordinea consiliului local;
- e) alte drepturi stabilite prin regulamentul de organizare și funcționare al Consiliului Local al Comunei Pietroasa.

**Art. 11.** - Drepturile prevăzute la art.6 încetează în următoarele situații:

- a) decesul titularului;

b) retragerea Titlului.

**Art. 12.** - Titlul se retrage în următoarele situații:

a) atunci când ulterior decernării apar incompatibilitățile prevăzute la art. 7 lit. a);

b) atunci când persoana laureată produce prejudicii de imagine sau de altă natură Comunei Pietroasa, locuitorilor săi sau țării.

**Art. 13.** - Retragerea Titlului se face de către Consiliul Local al Comunei Pietroasa, după următoarea metodologie:

a) este sesizat Consiliul Local al Comunei Pietroasa de către persoanele menționate la art. 3;

b) dezbaterea cazului se va face în cadrul comisiilor consiliului local;

c) retragerea Titlului se va face prin hotărâre a consiliului consiliului local, adoptată cu majoritate absolută, cu aplicarea prevederilor art. 8 pentru dezbaterea candidaturii;

d) la ședința consiliului va fi invitat deținătorul Titlului, iar dacă va fi prezent i se va acorda cuvântul, la solicitarea sa.

**Art. 14.** - Cetățenii de onoare au datoria de a promova imaginea Comunei Pietroasa.

**Art. 15.** - Fiecare Cetățean de onoare va planta un copac pe care va fi aplicată o plăcuță cu numele acestuia.

**Art. 16.** - Informațiile publice referitoare la "cetățenii de onoare" vor fi publicate și în format electronic pe pagina de internet a Comunei Pietroasa.

**Art. 17.** - Legitimarea cetățenilor de onoare sa va face în baza unui înscris denumit brevet, semnat de către primarul Comunei Pietroasa.



## **ANEXA Nr. 8 la statutul Comunei Pietroasa**

### **Rețeaua rutieră**

#### **A. Drumuri de interes național**

##### **1. Autostrăzi**

Nu sunt autostrăzi pe teritoriul Comunei Pietroasa.

##### **2. Drumuri expres**

Nu sunt drumuri expres pe teritoriul Comunei Pietroasa.

##### **3. Drumuri internaționale E**

Nu sunt drumuri internaționale pe teritoriul Comunei Pietroasa.

##### **4. Drumuri naționale principale**

Nu sunt drumuri naționale principale pe teritoriul Comunei Pietroasa.

##### **5. Drumuri naționale secundare**

Nu sunt drumuri naționale secundare pe teritoriul Comunei Pietroasa.

Transportul rutier se desfășoară pe drumul național DN 6, care leagă Timișoara de Lugoj, pe DN 68A Lugoj – Făget – Margina, DC 108 Margina – Curtea, apoi DJ 684 B Curtea – Pietroasa – Poieni și DC 111 Curtea – Fărășești, asigurând legătura cu localitățile comunei.

Drumul județean DJ 684 B asigură legătura rutieră între comuna Curtea și trei dintre localitățile comunei: Pietroasa, Crivina de Sus și Poieni, având o lungime totală de 18,50 km.

Drumul comunal DC 111 asigură legătura rutieră între comuna Curtea și cea de-a patra localitate a comunei Pietroasa: Fărășești, drum care începe de la DJ 684 B, având lungimea totală de 6,29 km.



**ANEXA Nr. 9 la statutul Comunei PIETROASA**

**Principalele instituții din domeniul educației, cercetării, culturii, sănătății, asistenței sociale, presei, radioului, televiziunii și altele asemenea**

**I. Instituții din domeniul educației și cercetării**

- a) Școala gimnazială Pietroasa, cls. I-VIII, care funcționează în satul Pietroasa;
- b) Școlile primare cu clasele I-IV: Crivina de Sus, Fărășești și Poieni;
- b) Grădinițele cu program normal, în satele: Pietroasa, Crivina de Sus, Fărășești și Poieni.

**II. Instituții din domeniul culturii**

- a) Căminul cultural Pietroasa cu clădiri în Pietroasa, Crivina de Sus, Fărășești, Poieni;
- b) Biblioteca comunală

**III. Instituții din domeniul sănătății**

- a) Dispensarul comunal Pietroasa

**IV. Instituții din domeniul asistenței sociale**

Nu sunt.

**V. Instituții din domeniul presei, radioului, televiziunii și altele asemenea**

Nu sunt.

**VI. Instituții în domeniul tineretului și sportului**

Nu sunt.



**ANEXA Nr. 10 la statutul Comunei Pietroasa**

**Principalele funcțiuni economice, capacități de producție diversificate din sectorul secundar și terțiar, precum și din agricultură**

**Art. 1 (1)** Ocupația locuitorilor acestor ținuturi este, încă din cele mai vechi timpuri, agricultura.

**(2)** Creșterea animalelor și cultura plantelor constituie ocupația de bază a populației.

**Art. 2** Comuna Pietroasa are o suprafață de 15646 ha din care 108 ha intravilan și 15538 ha extravilan.

Extravilanul comunei Pietroasa se clasifică după cum urmează:

- 10579 ha pădure administrată de către Direcția Silvică Timișoara, prin Ocolul Silvic Coșava;
- 2327 ha pădure și pășune împădurită, proprietate publică a comunei ;
- 662 ha pășune, proprietate privată a comunei Pietroasa;
- 1709 ha terenuri agricole ale populației;
- 56 ha pădure și terenuri agricole ale instituțiilor publice locale: școli și culte;
- 27 ha terenuri acoperite de apă;
- 178 ha căi de comunicație, terenuri cu clădiri, terenuri neproductive;

**Art. 3 (1)** Cultura cerealelor deține un loc principal în structura terenurilor arabile, atât prin suprafața cultivată, cât și prin importanța lor economică.

**(2)** Porumbul, datorită condițiilor pedoclimatice favorabile, are în prezent o arie largă de răspândire.

**(3)** Dintre cerealele panificabile cea mai importantă și răspândită este grâul.

**Art. 4 (1)** Alte cereale cultivate în comuna Pietroasa sunt:

- a) secara,
- b) orzul,
- c) orzoaica,
- d) soia,
- e) ovăzul.

**(2)** Leguminoasele contribuie la fixarea azotului în sol.

**Art. 5 (1)** Cartoful deține ponderi ridicate în folosința terenurilor arabile. Plantele de nutreț au un rol foarte important în creșterea animalelor, la fel și pășunile și fânețele naturale care ocupă suprafețe însemnate.

**(2)** Pomicultura, îndeletnicire cu vechi tradiții în comună, se practică în special în jurul așezărilor omenești, dar în satul Fărășești există livezi de pomi fructiferi, în special:

- a) cireși,
- b) pruni,
- c) peri.

**(3)** Plantele medicinale utilizate foarte mult în comuna Pietroasa, se culeg frecvent din flora spontană.

(4) Dintre plantele medicinale cultivate pe suprafețe foarte mici în grădinile caselor putem aminti:

- a) gălbenelele,
- b) menta.

**Art. 6.** Pe raza Comunei Bârna își desfășoară activitatea un număr de 118 agenți economici:

- 1) SC. GEVALIA S.R.L., Pietroasa
- 2) SC CIUCU S.R.L., Pietroasa
- 3) SC OBEADĂ NICO S.R.L., Pietroasa
- 4) SC FLORIN COM COSMI N S.R.L., Fărășești
- 5) SC URS FOREST S.R.L, Poieni
- 6) PFA BARBU DEONZIA, Poieni
- 7) PFA BODEA MONICA., Poieni



**ANEXA Nr. 11 la statutul Comunei Pietroasa**

**Inventarul bunurilor aflate în patrimoniul Comunei Pietroasa**

I. Inventarul bunurilor imobile din domeniul public al Comunei Pietroasa

1) HCL Nr.23 din 16.09.1999

II. Inventarul bunurilor imobile din domeniul privat al Comunei Pietroasa

1) ...../.....



**ANEXA Nr. 12 la statutul Comunei Pietroasa**

**Principalele entități privind societatea civilă, respectiv partidele politice, sindicatele, cultele, instituțiile de utilitate publică, precum și celelalte organizații nonguvernamentale, care au sediul sau punctul declarat că funcționează la nivelul Comunei Pietroasa**

**I. Principalele organizații neguvernamentale**

**Art.1** Pe raza Comunei Pietroasa nu figurează înregistrate organizații non-guvernamentale.

**II. Principalele partide politice**

**Art. 2** Partidele care au sediu pe raza Comunei Pietroasa sunt:

- a) Partidul Social-Democrat
- b) Partidul Mișcarea Populară
- c) Partidul Național Liberal
- d) Partidul Republican din România
- e) Alianța pentru Unirea Românilor
- f) Uniunea Salvați România

**III. Principalele organizații sindicale sau asociații profesionale**

**Art. 3** Pe raza Comunei Pietroasa nu sunt înregistrare structuri sindicale sau asociații profesionale.

**IV. Cultele religioase**

**Art. 4** Componența confesională a Comunei Pietroasa

- 1) Ortodocși (64,33%)
- 2) Penticostali (20,75%)
- 3) Baptiști (4,84%)
- 5) Necunoscută (10,08%)

**Art. 5** Cultul ortodox

- 1) Pietroasa – Biserica Ortodoxă Pietroasa
- 2) Fărășești - Biserica Ortodoxă Pietroasa – Filia Fărășești
- 3) Poieni – Biserica Ortodoxă Poieni
- 4) Crivina de Sus – Biserica Ortodoxă Poieni – Filia Crivina de Sus

**Art. 7** Cultul Penticostal

- 1) Biserica Penticostală Pietroasa
- 2) Biserica Penticostală Crivina de Sus
- 3) Biserica Penticostală Poieni

**Art. 8** Cultul Baptist

- 1) Biserica Baptistă Fărășești

***ANEXA Nr. 13 la statutul Comunei Pietroasa***

**Lista cu denumirea înfrăților, cooperărilor sau asocierilor încheiate de  
Comuna Pietroasa**

**Art. 1** Comuna Pietroasa este membră a structurilor:

- a)** Filiala Județeană Timiș a Asociației Comunelor din România (ACOR)
- b)** Asociația Microregională Țara Făgetului (GAL)
- c)** Asociația de Dezvoltare Intercomunitară Deșeuri Timiș (Adid Timiș)
- d)** Asociația de Dezvoltare Intercomunitară Apă Canal Timiș

**ANEXA Nr. 14 la statutul Comunei Pietroasa**

**Programele, proiectele sau activitățile, după caz, a căror finanțare se asigură din bugetul local, prin care se promovează/consolidează elemente de identitate locală de natură culturală, istorică, obiceiuri și/sau tradiții**

Nr. crt.	Denumirea programului, proiectului sau activității, după caz	Descrierea elementelor de identitate locală de natură culturală, istorică, obiceiurilor și/sau tradițiilor care se promovează/consolidează	Perioada în care se realizează
0.	1	2	3
2.	COLINDA	Obicei de sărbătorile de iarnă	decembrie
3.	RUGA	Sărbătoarea satului, la hramul bisericii	Pietroasa – 29 iunie; Crivina de Sus-14 octombrie Fărășești- 14 octombrie Poieni – 14 octombrie
4.			
5.			
6.			