


92/2021

**RAPORT DE EVALUARE****1. SINTEZA EVALUĂRII****PROPRIETATEA EVALUATA:** TEREN INTRAVILAN

CF NR. 72757; CAD.: 72757

S = 26 mp

**PROPRIETAR/I:**

MUNICIPIUL DEVA \_ DOMENIUL PRIVAT

Proprietar chioșc din aluminiu \_ situat pe teren : LIBRIS SHOP  
S.R.L.**LOCALIZARE:**Deva, Str. Mihai Eminescu, între bl. 31 și bl. 33,  
jud. Hunedoara**SOLICITANTUL EVALUĂRII:** MUNICIPIUL DEVA**UTILIZATORUL EVALUĂRII:** MUNICIPIUL DEVA**DATA INSPECȚIEI/EVALUĂRII:** 17.12.2021**DATA RAPORTULUI:** 30.12.2021**DREPTUL EVALUAT:**

dreptul deplin de proprietate asupra proprietății evaluate

**SCOPUL EVALUĂRII:**

vânzare

**BAZA EVALUĂRII:**


valoarea echitabilă

**REZULTATUL EVALUĂRII:****VALOAREA ECHITABILĂ – obținută prin ABORDAREA PRIN PIATĂ**

Valoarea proprietății subiect unitară (lei/mp)	916,80
S =	26 mp
Valoarea proprietății subiect (LEI)	23.836,80

- fără TVA -

Cu stimă,

S.C. TMK STAFF EXPERT HD S.R.L.  
Membru Corporativ ANEVAR  
AUTORIZAȚIA NR. 0791EVALUATOR AUTORIZAT: TAMAȘ MARIUS COSTEL  
MEMBRU TITULAR ANEVAR  
NR. LEGITIMATIE: 16514

## 2. CERTIFICAREA EVALUATORULUI


Prin prezenta certific că:

- Prezentările faptelor din raport sunt corecte și reflectă cele mai pertinente cunoștințe ale evaluatorului;
- Analizele, opiniile și concluziile din prezentul raport sunt limitate doar de ipotezele și ipotezele speciale prezentate în acest raport ;
- Nu am nici un interes actual sau de perspectivă în proprietatea asupra activelor ce fac obiectul acestui raport de evaluare și nu am nici un interes personal și nu sunt părțitor față de vreuna din părțile implicate;
- Nici evaluatorul și nici o persoană afiliată sau implicată cu acesta nu este acționar, asociat sau persoană afiliată sau implicată cu beneficiarul ;
- Remunerarea evaluatorului nu depinde de nici un acord, aranjament sau înțelegere care să-i confere acestuia sau unei persoane afiliate sau implicate cu acesta un stimul financiar pentru concluziile exprimate în evaluare ;
- Tariful lucrării nu este influențat de rezultatul evaluării sau de declararea unor concluzii impuse de client.
- Nici evaluatorul și nici o persoană afiliată sau implicată cu acesta nu are alt interes financiar legat de finalizarea tranzacției;
- Evaluatorul nu a primit consultanță din partea altor persoane în afara celor care semnează raportul.
- Analizele și opiniile au fost bazate și dezvoltate conform cerințelor din standardele, recomandările și metodologia de lucru recomandate de către ANEVAR (Asociația Națională a Evaluatorilor Autorizați din România).
- Raportul de evaluare a fost întocmit în concordanță cu STANDARDELE DE EVALUARE A BUNURILOR 2020.
- Raportul de evaluare poate fi verificat la cerere de către utilizatorii desemnați, cu acordul scris și prealabil al evaluatorului. Verificarea se va face conform SEV 400 Verificarea Evaluării.
- Evaluatorul a respectat Codul Deontologic al profesiei sale;
- În prezent sunt membru ANEVAR și am îndeplinit / îndeplinesc programul de pregătire profesională continuă;
- Prin prezenta certific faptul că sunt competent să efectuez acest raport de evaluare;

EVALUATOR AUTORIZAT: TAMAȘ MARIUS COSTEL

MEMBRU TITULAR ANEVAR

NR. LEGITIMATIE: 16514



### 3. CUPRINS

1. SINTEZA EVALUĂRII.....	1
2. CERTIFICAREA EVALUATORULUI.....	2
3. CUPRINS .....	3
4. TERMENII DE REFERINȚĂ AI EVALUĂRII .....	4
4.1.IDENTIFICAREA ȘI COMPETENȚA EVALUATORULUI.....	4
4.2.IDENTIFICAREA CLIENTULUI ȘI A ORICĂROR ALTOR UTILIZATORI DESEMNAȚI .....	4
4.3.SCOPUL EVALUARII .....	4
4.4. IDENTIFICAREA ACTIVULUI SAU A DATORIEI SUBIECT AL EVALUĂRII.....	4
IDENTIFICAREA PROPRIETĂȚII EVALUATE, ASPECTE JURIDICE .....	4
4.5. TIPUL VALORII .....	5
4.6.DATA EVALUĂRII.....	5
4.7.DOCUMENTAREA NECESARA PENTRU EFECTUAREA EVALUARII.....	5
4.8.NATURA ȘI SURSA INFORMAȚIILOR PE CARE S-A BAZAT EVALUAREA .....	5
4.10.RESTRICTII DE UTILIZARE, DIFUZARE, PUBLICARE.....	6
4.11.DECLARAREA CONFORMITĂȚII EVALUĂRII CU SEV.....	6
4.12.ABORDAREA ÎN EVALUARE ȘI RAȚIONAMENTUL.....	7
4.13.VALOAREA SAU VALORILE OBTINUTE.....	7
4.14.DATA RAPORTULUI DE EVALUARE .....	7
4. 5. PATRIMONIUL EVALUAT.....	7
5.1. DESCRIEREA PROPRIETĂȚII.....	7
5.1.1.Amplasament .....	7
5.1.2.Acces.....	8
5.1.3.Utilități.....	8
5.1.4.Descrierea proprietății.....	8
5.2. CEA MAI BUNA UTILIZARE ( C.M.B.U.).....	9
5.3. ANALIZA PIETEI .....	9
5.3.1. ANALIZA CERERII .....	9
5.3.3.ANALIZA ECHILIBRULUI PIETEI .....	9
6. EVALUAREA PROPRIETĂȚII IMOBILIARE.....	9
7.ANALIZA REZULTATELOR ȘI CONCLUZIA ASUPRA VALORII.....	12
7.1.ANALIZA REZULTATELOR.....	12
7.2.CONCLUZIA ASUPRA VALORII.....	12
8. ANEXE.....	13

## 4. TERMENII DE REFERINȚĂ AI EVALUĂRII

### 4.1. Identificarea și competența evaluatorului

Raportul de evaluare a fost întocmit de TMK STAFF EXPERT HD S.R.L., MEMBRU CORPORATIV, AUTORIZAȚIA NR. 0791, prin TAMĂȘ MARIUS COSTEL, MEMBRU TITULAR ANEVAR, legitimație nr. 16514, evaluator autorizat care deține specializările evaluarea proprietăților imobiliare (EPI) și evaluarea bunurilor mobile (EBM), conform legislației aplicabile în România.

Evaluatorul poate oferi o evaluare obiectivă și imparțială, neavând nici un interes actual sau de perspectivă în proprietatea analizată.

Evaluatorul a îndeplinit programul de pregătire și are competența de a întocmi acest raport.

### 4.2. Identificarea clientului și a oricăror altor utilizatori desemnați

**Solicitantul evaluării:** MUNICIPIUL DEVA

**Destinatarul evaluării:** MUNICIPIUL DEVA

Având în vedere Codul deontologic al profesiei de evaluator, evaluatorul nu-și asumă răspunderea decât față de solicitantul și destinatarul lucrării.


### 4.3. Scopul evaluării

Scopul prezentului raport de evaluare este estimarea valorii de piață a terenului în vederea vânzării.

### 4.4. Identificarea activului sau a datoriei subiect al evaluării

Obiectul evaluării îl constituie proprietatea imobiliară: TEREN INTRAVILAN 26 mp. situat în Municipiul Deva, str. Str. Mihai Eminescu, între bl. 31 și bl.33, Jud. Hunedoara, în proprietatea: MUNICIPIUL DEVA \_ DOMENIUL PRIVAT, dreptul evaluat fiind dreptul deplin de proprietate asupra proprietății.

## IDENTIFICAREA PROPRIETĂȚII EVALUATE, ASPECTE JURIDICE

		Oficiul de Cadastru și Publicitate Imobiliară HUNEDOARA Birou de Cadastru și Publicitate Imobiliară Deva		<table border="1"> <tr> <td>Nr. cadastral</td> <td>24497</td> </tr> <tr> <td>Zona</td> <td>24</td> </tr> <tr> <td>Luna</td> <td>07</td> </tr> <tr> <td>Anul</td> <td>2021</td> </tr> </table>		Nr. cadastral	24497	Zona	24	Luna	07	Anul	2021
Nr. cadastral	24497												
Zona	24												
Luna	07												
Anul	2021												
<b>EXTRAS DE CARTE FUNCIONARĂ PENTRU INFORMARE</b> Carte Funcionară Nr. 72757 Deva				Semnat: cu semnatura electronică extinsă, cf. L. 455/2001 și eIDAS Nr. CF vechi: 3153x/T Nr. cadastral vechi: 3464									
<b>A. Partea I. Descrierea imobilului</b>													
TEREN intravilan													
Adresa: Loc. Deva, Jud. Hunedoara													
Nr. crt.	Nr. cadastral / Nr. topografic	Suprafața* (mp)	Observații / Referințe										
A1	72757	26											
<b>Construcții</b>													
Crt.	Nr. cadastral / Nr.	Adresa	Observații / Referințe										
A1.1	72757-C1	Loc. Deva, Jud. Hunedoara	S. Suprafața la 80,25 mp. Clădire din alumină și conexiuni la rețeaua de apă caldă										
<b>B. Partea II. Proprietari și acte</b>													
Înscrisuri privitoare la dreptul de proprietate și alte drepturi reale			Referințe										
3798 / 24/02/2009													
Hotărâre nr. 1252/2001:													
B2	Întabulare, drept de PROPRIETATE, dobândit prin Legă, tota actuale			A1									
1) MUNICIPIUL DEVA, domeniul privat													
OBSERVAȚII: prezenta din cartea CF 3153x/T													
22271 / 26/04/2021													
Act Notarial nr. CONTRACT DE VANZARE ALT NR. 1133, din 26/04/2021 emis de Ștef Ovidiu Ișan:													
B1	Întabulare, drept de PROPRIETATE, dobândit prin Convenție, cota actuală 1/2			A1.1									
1) LIBRIS SHOP SRL, C.F.41383116													
<b>C. Partea III. SARCINI</b>													
Înscrisuri privind înzestrările, sarcinile dreptului de proprietate, drepturi reale de garanție și sarcini			Referințe										
34497 / 14/07/2021													
Act Administrativ nr. Contract de concesiune nr. 230/2021 (prea contractul de concesiune nr. 10/2005), din 05/07/2021 emis de PRIMĂRIA MUNICIPIULUI DEVA:													
C2	Întabulare, drept de CONCESIUNE până la data de 28.08.2022			A1									
1) LIBRIS SHOP SRL, C.F.41383116													

#### 4.5. Tipul valorii

Având în vedere că vânzarea se va face către un cumpărător identificat, valoarea estimată este valoarea echitabilă.

Tipul valorii estimate este valoarea echitabilă, așa cum este ea definită în STANDARDELE DE EVALUARE A BUNURILOR 2020:

Valoarea echitabilă este prețul estimat pentru transferul unui *activ* sau a unei datorii între părți identificate, aflate în cunoștință de cauză și hotărâte, preț care reflectă interesele acelor părți.

Valoarea echitabilă cere estimarea prețului care este just pentru ambele părți specifice, identificate, luând în considerare avantajele sau dezavantajele pe care fiecare parte le va obține din tranzacție.

Spre deosebire de valoarea echitabilă, valoarea de piață cere ca orice avantaj sau dezavantaj, care nu s-ar putea obține sau suporta de către *participanții* de pe piață, să nu fie luat în considerare.

Valoarea echitabilă este un concept mai larg decât valoarea de piață. Deși, în multe cazuri, prețul care este just pentru ambele părți va fi egal cu cel care se poate obține pe piață, vor fi situații în care estimarea valorii echitabile va presupune luarea în considerare a unor aspecte care *nu trebuie* considerate în estimarea valorii de piață, cum ar fi anumite elemente ale valorii sinergiei rezultate în urma combinării drepturilor asupra proprietății.

Valoarea echitabilă estimată nu conține TVA.

#### 4.6. Data evaluării

La baza efectuării evaluării au stat informațiile privind nivelul prețurilor corespunzătoare datei inspecției, dată la care se consideră valabile ipotezele luate în considerare și valorile estimate de către evaluator.

Evaluarea a fost realizată la data de 17.12.2021, la un curs de 4,9492 lei/EUR.

#### 4.7. Documentarea necesară pentru efectuarea evaluării

Documentele și informațiile mi-au fost puse la dispoziție de solicitantul evaluării.

Inspecția proprietății a fost realizată în data de 17.12.2021 de către Marius TAMAȘ ca reprezentant al firmei de evaluare. Nu s-au realizat investigații privind eventualele contaminări ale proprietății, terenului sau amplasamentelor învecinate, și nu au fost inspectate părțile ascunse ale proprietății.

#### 4.8. Natura și sursa informațiilor pe care s-a bazat evaluarea

a. Puse la dispoziția evaluatorului de către solicitantul prezentului de evaluare

⇒ Copie EXTRAS DE CARTE FUNCİARĂ pentru INFORMARE NR. 72757 DEVA/14.07.2021;

⇒ Informații verbale.

Aceste surse de informații au fost puse la dispoziția evaluatorului de către solicitantul prezentului raport de evaluare, solicitantul poartă în exclusivitate răspunderea pentru acuratețea acestor informații.

b. informații internet

c. HCL DEVA

d. Surse bibliografice:

- STANDARDELE DE EVALUARE A BUNURILOR 2020

- "EVALUAREA PROPRIETĂȚII IMOBILIARE", Ediția română după ediția în limba engleză originală editată de Appraisal Institute – Chicago, SUA

- Modulul 1 Bazele Evaluării (*Colectiv de autori*) - Editura Iroval, București, 2015

- Alte informații necesare existente în bibliografia de specialitate.

e. alte informații

- informații preluate cu ocazia inspecției proprietății

- informații furnizate de către proprietar

#### 4.9. Ipoteze și ipoteze speciale

##### 4.9.1. Ipoteze

- Aspectele juridice se bazează exclusiv pe informațiile și documentele furnizate de către solicitant și au fost prezentate fără a se întreprinde verificări sau investigații suplimentare. Dreptul de proprietate este considerat valabil și marketabil;
- Informația furnizată de către terți este considerată de încredere dar nu i se acordă garanții pentru acuratețe;

- Alte abordări nu s-au aplicat, deoarece datele de intrare pentru abordarea prin piață sunt suficient de relevante;
- La cererea solicitantului valoarea s-a estimat în lei, fără TVA;
- Se presupune că proprietatea se conformează tuturor reglementărilor și restricțiilor de zonare și utilizare, în afara cazului în care a fost identificată o non-conformitate, descrisă și luată în considerare în prezentul raport;
- \* Presupunem că nu există nici un fel de contaminanți și costul activităților de decontaminare nu afectează valoarea; nu am fost informați de nici o inspecție sau raport care să indice prezența contaminanților sau a materialelor periculoase;
- \* Nu am realizat nici un fel de investigație pentru stabilirea existenței contaminanților. Se presupune că nu există condiții ascunse sau neaparente ale proprietății, solului, sau structurii care să influențeze valoarea. Evaluatorul nu-și asumă nici o responsabilitate pentru asemenea condiții sau pentru obținerea studiilor necesare pentru a le descoperi;
- \* Situația actuală a proprietății și scopul prezentei evaluări au stat la baza selectării metodelor de evaluare utilizate și a modalităților de aplicare a acestora, pentru ca valorile rezultate să conducă la estimarea cea mai probabilă a valorii proprietății în condițiile tipului valorii selectate,
- \* Evaluatorul consideră ca presupunerile efectuate la aplicarea metodelor de evaluare au fost rezonabile în lumina faptelor ce sunt disponibile la data evaluării;
- \* Informațiile referitoare la situația juridică a proprietății imobiliare evaluate au fost puse la dispoziția evaluatorului de către solicitantul raportului de evaluare. Evaluatorul nu își asumă nici un fel de răspundere pentru datele puse la dispoziție de către solicitant și proprietar și nici pentru rezultatele obținute în cazul în care acestea sunt viciate de date incomplete sau greșite ;
- \* Suprafețele luate în considerare pe cuprinsul raportului sunt valabile doar în scop informativ și pentru atingerea scopului evaluării, neputând fi utilizate în alt scop. Nu îmi asum nici o răspundere pentru situația în care, în urma efectuării eventualelor măsurători topometrice în vederea întabulării sau pentru orice alte scopuri, suprafețele rezultate diferă de cele luate în considerare în prezentul raport;
- \* Evaluatorul a utilizat în estimarea valorii numai informațiile pe care le-a avut la dispoziție existând posibilitatea existenței și a altor informații de care evaluatorul nu avea cunoștință.
- \* Orice valori estimate în raport se aplică întregii proprietăți și orice divizare sau distribuire a valorii pe interese fracționate va invalida valoarea estimată, în afara cazului în care o astfel de distribuire a fost prevăzută în raport.
- \* Intrarea în posesia unei copii a acestui raport nu implică dreptul de publicare a acestuia;
- \* Evaluatorul, prin natura muncii sale, nu este obligat să ofere în continuare consultanță sau să depună marturie în instanță relativ la proprietatea în chestiune, în afara cazului în care s-au încheiat astfel de înțelegeri în prealabil;
- \* Raportul sau părți din acest raport nu poate fi publicat sau transmis terților fără acordul scris și prealabil al evaluatorului;
- \* Raportul poate fi verificat la cerere de către utilizatorii desemnați, cu acordul scris și prealabil al evaluatorului. Verificarea se va face conform SEV 400 Verificarea Evaluării.

#### 4.9.2. Ipoteze speciale și semnificative :

- Există o cutumă în Consiliul Local Deva de a vinde activele cu un preț majorat, cu un procent cuprins între 10% și 20% mai mare decât . De exemplu pentru 1 mp teren evaluat la 100 lei, aplicând un procent de majorare de 15%, următoarea valoare ar fi 115 lei, a doua valoare ar fi 132,25 lei, a treia valoare ar fi 152,09 lei etc. Ca urmare, aceste tranzacții nu pot fi considerate comparabile, deoarece dacă ar fi considerate comparabile pentru evaluările ulterioare, valoarea ar crește la infinit.

Pentru ca aceste valori de tranzacționare să poată fi considerate comparabile, este necesar să fie ajustate negativ cu procentul de majorare stabilit de comisia de negociere. Practic, comparabila devine valoarea stabilită în raportul de evaluare.

#### 4.10. Restricții de utilizare, difuzare, publicare

Raportul sau părți din acest raport nu poate fi publicat sau transmis terților fără acordul scris și prealabil al evaluatorului.

#### 4.11. Declararea conformității evaluării cu SEV

Am respectat STANDARDELE DE EVALUARE A BUNURILOR 2020:

- Standardele generale:
  - ✓ SEV 100 Cadrul general;
  - ✓ SEV 101 Termenii de referință ai evaluării;
  - ✓ SEV 102 Implementare;
  - ✓ SEV 103 Raportare;
  - ✓ SEV 104 Tipuri ale valorii;
  - ✓ SEV 105 Abordări și metode de evaluare;
- Standarde pentru active  
Bunuri imobile:
  - ✓ SEV 120 Drepturi asupra proprietății imobiliare;
  - ✓ GEV 630 Evaluarea bunurilor imobile.
- Raportul poate fi verificat la cerere de către utilizatori desemnați, cu acordul scris și prealabil al evaluatorului. Verificarea se va face conform SEV 400 Verificarea Evaluării.

#### 4.12. Abordarea în evaluare și raționamentul

Pentru estimarea valorii de piață s-a folosit o singură abordare: abordarea prin piață.

Raportul a fost întocmit pe baza datelor obținute prin inspectarea proprietății imobiliare, a informațiilor, documentelor puse la dispoziția evaluatorului de către solicitant.

Informațiile obținute de la terți se consideră autentice dar nu se acordă garanții privind acuratețea lor. Toate documentațiile tehnice se consideră a fi corecte.

#### 4.13. Valoarea sau valorile obținute

Valoarea este prezentată în moneda convenită: lei \_ fără TVA.

#### 4.14. Data raportului de evaluare

Data raportului de evaluare este: 30.12.2021.

## 4. 5. PATRIMONIUL EVALUAT

### 5.1. DESCRIEREA PROPRIETĂȚII

#### 5.1.1. Amplasament

Proprietatea imobiliară evaluată este situată în Deva, str. M. Eminescu \_ între bl.31 și bl. 33, jud. HUNEDOARA.

Terenul este situat într-o zonă commercial-rezidențială.

#### Localizare rapida

#### Cautare imobil


Judet:

UAT:

Numar cadastral:



#### Selectare fundal





#### 5.1.2. Acces

Accesul la proprietate se face pietonal și auto pe drum asfaltat.

#### 5.1.3. Utilități

Proprietatea are acces la energie electrică, apă, canalizare și gaz.

#### 5.1.4. Descrierea proprietății

Adresa : Str. Mihai Eminescu, între bl. 31 și bl.33

Teren în suprafață de 26 mp, CF nr. 72757 DEVA

Terenul este plat.

Terenul evaluat este ocupat de un chioșc din aluminiu pentru comercializare produse preambalate, chioșcul din aluminiu este proprietatea lui LIBRIS SHOP S.R.L.

Există mai multe terenuri în proprietatea municipiului Deva (unele s-au vândut la proprietarii chioșcurilor din aluminiu), pe care sunt construite garaje și diferite chioșcuri etc.





## 5.2. Cea mai bună utilizare ( C.M.B.U.)

Definiția celei mai bune utilizări: „Utilizarea probabilă în mod rezonabil și justificată adecvat, a unui teren liber sau a unei proprietăți construite, utilizare care trebuie să fie posibilă din punct de vedere fizic, permisă legal, fezabilă financiar și din care rezultă cea mai mare valoare a proprietății imobiliare.”

Condițiile avute în vedere la analiza celei mai bune utilizări ale proprietății au fost următoarele:

- permisă legal - utilizări permise de lege;
- posibilă fizic;
- fezabilă financiar – dacă este posibilă obținerea unui venit care să acopere cheltuielile de exploatare, obligațiile financiare și amortizarea capitalului;
- maxim productivă.

Utilizarea curentă se presupune a fi cea mai bună utilizare dacă nu există indicații din piață sau alți factori care să conducă la concluzia că există o altă utilizare care ar maximiza valoarea subiectului evaluării.

Terenul este construit \_ chioșc din aluminiu pentru activități comerciale, proprietar persoană juridică.

Din formațiile primite de la solicitant, vânzarea acestui teren se va face către un cumpărător identificat \_ proprietarul chioșc din aluminiuului.

Ca urmare, utilizarea va fi cea curentă, proprietate comercială.

## 5.3. Analiza pieței

Analiza de piață presupune cercetarea condițiilor pieței imobiliare specifice unui anumit tip de proprietate. Analiza de piață constă în examinarea cererii și ofertei și a ariei geografice de piață pentru acel tip de proprietate.

Analiza de piață trebuie să fie individualizată în mod corespunzător pentru fiecare proprietate evaluată și trebuie să facă referire la piața proprietății subiect. Prin compararea cererii cu oferta competitivă se identifică situația curentă și cea de perspectivă a echilibrului pieței (sau dezechilibrului).

Raționamentul utilizat pentru delimitarea ariei de piață trebuie să fie prezentat în raport. Evaluatorul trebuie să identifice tipul/tipurile specific(e) de proprietate/prorietăți imobiliare luat(e) în considerare și să prezinte relația existentă între cererea și oferta de pe piața specifică, precum și factorii potențiali care ar putea influența această relație.

Analiza de piață va trebui să furnizeze informații suport pentru elementele care vor fi utilizate în aplicarea abordărilor în evaluare care, fără a se limita la acestea, pot fi: nivelul chiriilor, gradul de neocupare, ratele de capitalizare, prețurile proprietăților comparabile, costurile de construire.

### 5.3.1. Analiza cererii

Cererea este medie pentru astfel de proprietăți, cumpărătorii achiziționând astfel de terenuri în scopuri rezidențiale.

### 5.3.2. Analiza ofertei

Pe piața imobiliară, oferta reprezintă numărul dintr-un tip de proprietate care este disponibil pentru vânzare sau închiriere la diferite prețuri, pe o piață dată, într-o anumită perioadă de timp. Existența ofertei pentru o anumită proprietate la un anumit moment, anumit preț și un anumit loc indică gradul de raritate a acestui tip de proprietate.

Oferta poate fi segmentată astfel:

- Ofertanți \_ municipiul Deva, persoane fizice și mai puțin juridice.

Oferta este mică \_ ofertele/prețurile terenurilor similare variind între 500 lei/mp și 1000 lei/mp, în funcție de utilizare, respectiv rezidențial sau comercial.

### 5.3.3. Analiza echilibrului pieței

Se poate considera ca piața este o piață a vânzătorilor, având în vedere cele spuse mai sus.

## 6. EVALUAREA PROPRIETĂȚII IMOBILIARE

### 6.1. Abordarea prin piață

Abordarea prin piață este definită în STANDARDELE DE EVALUARE A BUNURILOR 2020 - SEV 100 Cadru general, para. 56 astfel: „ Abordarea prin piață oferă o indicație asupra valorii prin

compararea activului subiect cu active identice sau similare, ale căror prețuri se cunosc."

Valoarea echitabilă a proprietății evaluate este direct legată de prețurile competitive ale proprietăților imobiliare comparabile.

În abordarea prin piață, valoarea echitabilă este estimată prin compararea proprietății imobiliare subiect cu proprietăți imobiliare similare care au fost recent vândute sau cu proprietăți similare care sunt propuse spre vânzare ori sunt contractate.

Analiza comparativă din cadrul abordării prin piață se concentrază pe similitudinile și diferențele constatate între proprietățile comparabile și proprietatea subiect și care au impact asupra valorii celei din urmă.

Acestea se numesc elemente de comparație și includ diferențele între drepturile de proprietate transmise, condițiile de finanțare, condițiile de vânzare, cheltuielile necesare imediat după vânzare, condițiile de piață precum și diferențe de localizare, caracteristici fizice, caracteristici economice, utilizare, componente non-imobiliare.

Toate aceste elemente de comparație se regăsesc în „Grila datelor de piață.”

Deoarece, de obicei, este dificil de găsit bunuri imobile comparabile identice cu cel în cauză, trebuie aplicate ajustări ale prețurilor bunurilor imobile asemănătoare vândute pentru a asigura comparabilitatea între acestea pe baza diferențelor între caracteristicile lor esențiale numite elemente de comparație. Elementele pe baza carora se fac comparațiile și ajustările sunt luate de pe piață și reflectă ceea ce cumpărătorii consideră a fi cauza diferențelor prețurilor pe care sunt dispuși să le plătească.

Dacă bunurile imobile comparabile sunt superioare subiectului într-o anumită caracteristică a lor, atunci prețul acestor bunuri imobile este ajustat în jos. Invers, dacă prețul acestor bunuri imobile este inferior subiectului, se va face o ajustare pozitivă.

Pentru evaluarea proprietății se va aplica metoda comparațiilor directe. În acest scop se analizează tranzacții sau oferte cu proprietăți comparabile în scopul de a determina dacă acestea au caracteristici inferioare, superioare sau egale față de proprietatea evaluată.

Se analizează asemănările și diferențele între proprietăți și tranzacții, care pot să influențeze valoarea.

Atunci când există informații disponibile, abordarea prin comparația vânzătorilor este cea mai directă și pertinentă abordare pentru estimarea valorii de piață.

Proprietățile comparabile sunt:

Comparabila „A”

Teren situat pe str. M. Eminescu \_ bl. C3, în suprafață de 21 mp.

Conform HCL 232/2020 Deva, terenul a fost evaluat la 563,24 lei/mp \_ fără TVA

Comparabila „B”

Teren situat pe str. M. Eminescu \_ lângă Profi', în suprafață de 46 mp.

Conform HCL 338/2020 Deva, terenul a fost evaluat la 916,80 lei/mp \_ fără TVA

Comparabila „C”

Teren situat pe str. M. Eminescu \_ bl. C3, în suprafață de 21 mp.

Conform HCL 125/2021 Deva, terenul a fost evaluat la 559,29 lei/mp \_ fără TVA

NOTĂ: Există o cutumă în Consiliul Local Deva de a vinde terenurile cu un preț majorat cu un procent cuprins între 10% și 20%. De exemplu pentru 1 mp teren evaluat la 100 lei, aplicând un procent de majorare, următoarea valoare ar fi 115 lei, a doua valoare ar fi 132,25 lei, a treia valoare ar fi 152,09 lei etc. Ca urmare, aceste tranzacții nu pot fi considerate comparabile, deoarece dacă ar fi considerate comparabile pentru evaluările ulterioare, valoarea ar crește la infinit.

Pentru ca aceste valori de tranzacționare să poată fi considerate comparabile, este necesar să fie ajustate negativ cu procentul de majorare stabilit de comisia de negociere. Practic, comparabila devine valoarea stabilită în raportul de evaluare.

### FIȘA ABORDARE PRIN PIAȚĂ

Elemente de comparație	Subiect	Comp. A		Comp. B		Comp. C	
		Ajustări		Ajustări		Ajustări	
		%	lei/mp	%	lei/mp	%	lei/mp
Preț vânzare (lei/mp)							
Oferta (lei/mp)		563,24		916,80		559,29	
Ajustare		0%	0	0%	0	0%	0
Preț ajustat		563,24		916,80		559,29	
<b>Ajustări specifice tranzacției</b>							

Drept de proprietate transmis	Deplin	Deplin		Deplin		Deplin	
Ajustare		0%	0	0%	0	0%	0
<i>Preț ajustat</i>		563,24		916,80		559,29	
<b>Condiții de finanțare</b>	<b>De piață</b>	De piață		De piață		De piață	
Ajustare		0%	0	0%	0	0%	0
<i>Preț ajustat</i>		563,24		916,80		559,29	
<b>Condiții de vânzare</b>	<b>Indep.</b>	Independent		Independent		Independent	
Ajustare		0%	0	0%	0	0%	0
<i>Preț ajustat</i>		563,24		916,80		559,29	
<b>Cheltuieli necesare imediat după cumpărare</b>	<b>Nu</b>	Nu		Nu		Nu	
Ajustare		0%	0	0%	0	0%	0
<i>Preț ajustat</i>		563,24		916,80		559,29	
<b>Condiții de piață</b>	<b>Data eval.</b>	2020		2021		2020	
Ajustare		0,00%	0,00	0,00%	0,00	0,00%	0,00
<i>Preț ajustat</i>		563,24		916,80		559,29	
<b>Ajustări specifice proprietății</b>							
<b>Localizare</b>	<b>str. M. Eminescu</b>	similar		similar		similar	
Ajustare		0%	0	0%	0	0%	0
<i>Preț ajustat</i>		563,24		916,80		559,29	
<b>Suprafața</b>	<b>21</b>	20		46		20	
Ajustare		0%	0	0%	0	0%	0
<i>Preț ajustat</i>		563,24		916,80		559,29	
<b>Acces auto/pietonal</b>	<b>asfalt</b>	Similar		pamant		Similar	
Ajustare		0%	0	0%	0	0%	0
<i>Preț ajustat</i>		563,24		916,80		559,29	
<b>Caracteristici economice</b>	<b>Nu</b>	Nu		Nu		Nu	
Ajustare		0%	0	0%	0	0%	0
<i>Preț ajustat</i>		563,24		916,80		559,29	
<b>Utilizare</b>	<b>comercial</b>	rezidential		Similar		rezidential	
Ajustare		40%	225,30	0%	0	40%	223,72
<i>Preț ajustat</i>		788,54		916,80		783,01	
<b>Utilizabil</b>	<b>DA</b>	DA		DA		DA	
Ajustare		0%	0	0%	0	0%	0
<i>Preț ajustat</i>		788,54		916,80		783,01	
<b>Tip</b>	<b>Intravilan</b>	Similar		Similar		Similar	
Ajustare		0,00%	0	0,00%	0	0,00%	0
<i>Preț ajustat</i>		788,54		916,80		783,01	
<b>Teren in pantă</b>	<b>NU</b>	Similar		Similar		Plan	
Ajustare		0,00%	0	0,00%	0	0,00%	0
<i>Preț ajustat</i>		788,54		916,80		783,01	
<b>Utilități</b>	<b>da</b>	Similar		Similar		Similar	
Ajustare		0%	0	0%	0	0%	0

<i>Preț ajustat</i>	788,54	916,80	783,01
<i>Ajustare totală netă absolută (LEI/mp)</i>	225,30	0,00	223,72
<i>Ajustare totală brută absolută (LEI/mp)</i>	225,30	0,00	223,72
<i>Număr ajustări</i>	1	0	1
Valoarea proprietății subiect (lei/mp)	916,80		

## 7. ANALIZA REZULTATELOR ȘI CONCLUZIA ASUPRA VALORII

### 7.1. Analiza rezultatelor

Pentru analiza rezultatelor s-a procedat la revederea întregii evaluări, a abordărilor și metodelor folosite, la verificarea calculelor pentru a avea siguranța că datele disponibile obținute, tehnicile, raționamentul și logica aplicată au dus la judecăți corecte.

### 7.2. Concluzia asupra valorii


Criteriile care au stat la estimarea valorii finale sunt: adecvarea, precizia și cantitatea informațiilor folosite.

Având în vedere scopul evaluării, datele de pe piață disponibile despre tranzacții similare și ținând cont de scopul evaluării, opinia evaluatorului este : **valoarea echitabilă a terenului este cea estimată prin abordarea prin piață.**

EVALUATOR AUTORIZAT: TAMAȘ MARIUS COSTEL

MEMBRU TITULAR ANEVAR

NR. LEGITIMATIE: 16514




## 8. ANEXE

- ANEXA 1 \_ EXTRAS DE CARTE FUNCIOARĂ pentru INFORMARE NR. 72757 DEVA/14.07.2021;

Anexa 1

## Extras CF


 Oficiul de Cadastru și Publicitate Imobiliară HUNEDOARA  
 Birou de Cadastru și Publicitate Imobiliară Deva

Nr. Carte 34187  
 Zonă 24  
 Lot 07  
 Anul 2021  
 Cod verificare  
 10102724716

**EXTRAS DE CARTE FUNCIARĂ**  
PENTRU INFORMARE

Carte Funciară Nr. 72757 Deva

Semnat : cu semnătură electronică extinsă, cf. L. 455/2001 și eIDAS  
Nr. CF vechi: 3153007  
Nr. cadastral vechi: 3454

**A. Partea I. Descrierea imobilului**

TEREN interzis

Adresa Loc. Deva, Jud. Hunedoara

Nr. Crt	Nr. cadastral Nr. topografic	Suprafața* (mp)	Observații / Referințe
A1	72757	96	

Construcții

Crt	Nr. cadastral Nr.	Adresa	Observații / Referințe
A1.1	72757-C1	Loc. Deva, Jud. Hunedoara	3. Construită la 99.29 mp; creșt. din aluminiu și comercializare produse preambalate

**B. Partea II. Proprietari și acte**

Înscrieri privitoare la dreptul de proprietate și alte drepturi reale	Referințe
3798 / 24/02/2009	
Hotărâre nr. 1352/2009:	
02 Intabulare, drept de PROPRIETATE, dobândit prin Lege, cota actuală 1/1	A1
1) MUNICIPIUL DEVA, domeniul privat	
OBSERVAȚII: (provenita din cartea CF 3153007)	
22271 / 26/04/2021	
Act Notarial nr. CONTRACT DE VANZARE ALIAT NR. 1133, din 26/04/2021 emis de Stef Cvidiu Ioan;	
03 Intabulare, drept de PROPRIETATE, dobândit prin Convenție, cota actuală 1/1	A1.1
1) LIBRIS SHOP SRL, CIF:41383115	

**C. Partea III. SARCINI**

Înscrieri privind dezmembrămintele dreptului de proprietate, drepturi reale de garanție și sarcini	Referințe
34497 / 14/07/2021	
Act Administrativ nr. Contract de concesiune nr.230/2011 (prea contractul de concesiune nr. 10/2006), din 05/07/2021 emis de PRIMĂRIA MUNICIPIULUI DEVA;	
C2 (Intabulare, drept de CONCESIUNE până la data de 28.08.2022	A1
1) LIBRIS SHOP SRL, CIF:41383115	

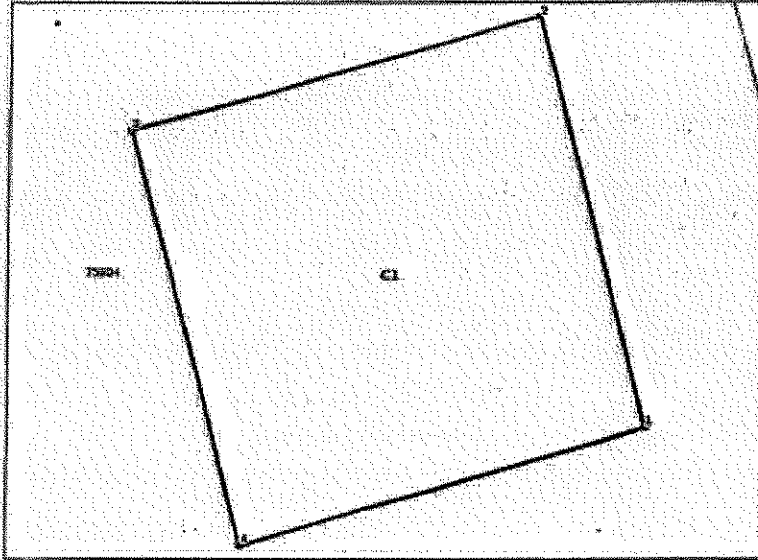
Carte Funciara Nr. 72757 Comuna/Oraș/Municipiu: L  
Anexa Nr. 1 La Partea I

Teren

Nr. cadastral	Suprafata (mp)*	Observatii / Referinte
72757	26	

\* Suprafata este determinata in planul de proiectie Stereo 70.

DETALII LINIARE (PROB)



Date referitoare la teren

Nr. Ct.	Categorie folosinta	Inva. vitan	Suprafata (mp)	Taria	Fancels	Nr. topo	Observatii / Referinte
1	clasa constructii	DA	26				

Date referitoare la constructii

Ct	Numar	Destinatie constructie	Supraf. (mp)	Situatie juridica	Observatii / Referinte
AL1	72757-C1	constructii anexa	26	Cu acte	S. construita la solicit. nr. 4850 din Numarul de comercializare produse asfaltate.

Lungime Segmente

1) Valorile lungimilor segmentelor sunt obtinute din proiectia in plan.

Punct inceput	Punct sfarsit	Lungime segmente (m)
1	2	5.061
2	3	5.084
3	4	5.081
4	1	5.084

Carte Funciară Nr. 72757 Comuna/Oras/Municipiu: Deva

\*\* Lungimile segmentelor sunt determinate în planul de proiecție Stereo 70 și sunt rotunjite la 3 milimetri.  
\*\*\* Distanța dintre puncte este formată din segmente cumulate ce sunt mai mici decât valoarea 1 milimetru.

Certific că prezentul extras corespunde cu poziția în vigoare din cartea funciară originală, păstrată de acest birou.

Prezentul extras de carte funciară este valabil la autentificarea de către notarul public a actelor juridice prin care se ating drepturile reale precum și pentru dezbaterea succesiunilor, iar informațiile prezentate sunt susceptibile de orice modificare, în condițiile legii.

Se a achitat taxă de 60 RON, -Chitanța internă nr.2021004232/14-07-2021 în suma de 60, pentru serviciul de publicitate imobiliară cu codul nr. 231.

Data soluționării:

15-07-2023

Data eliberării:

15-07-2023

Asistent Registrator,

PETRU BOGDAN TOMA

  
(prezent și semnătură)

Eliberată în

Referenț

(prezent și semnătură)

