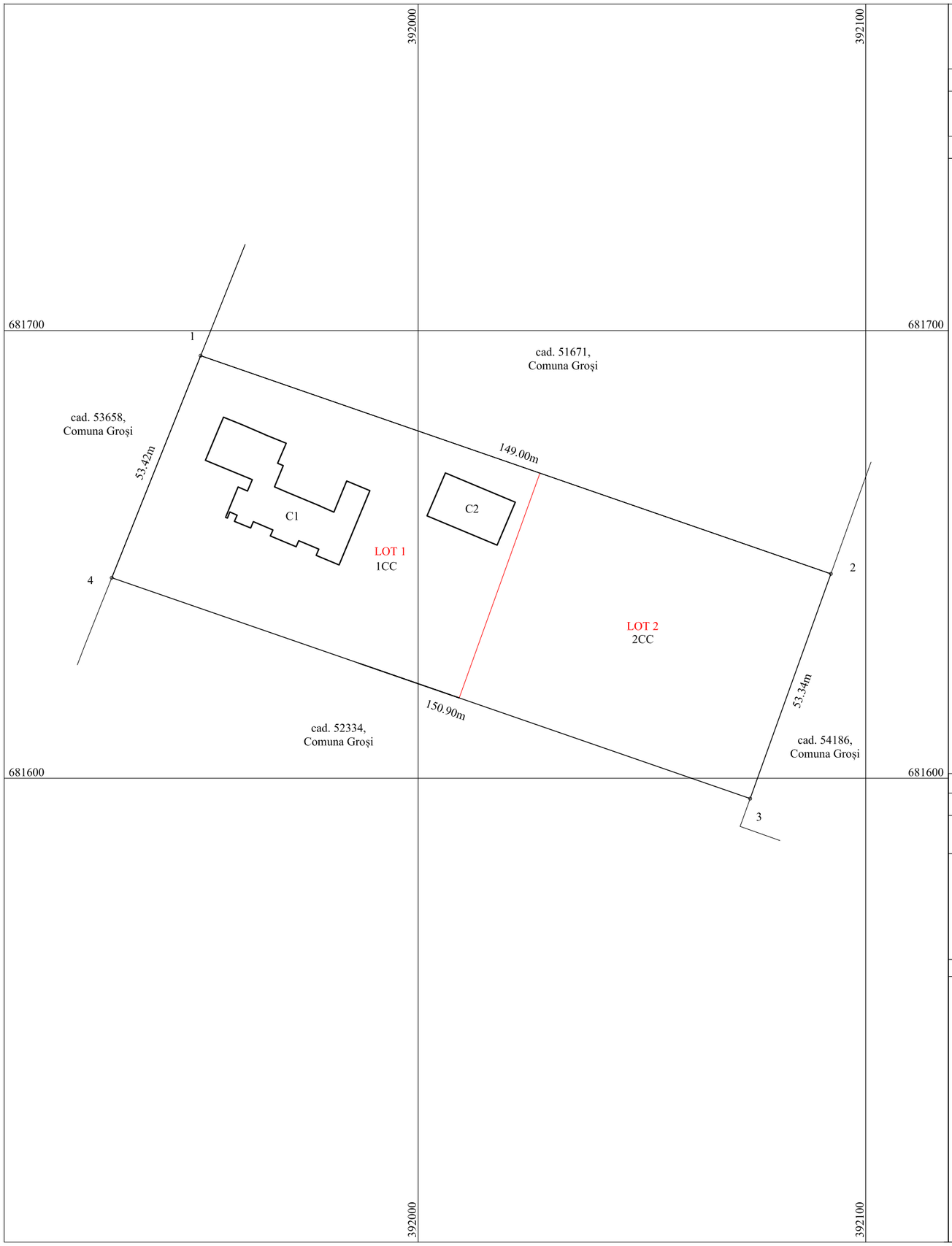

Plan de amplasament şi delimitare a imobilului cu propunerea de dezmembrare

1:1000

Nr. cadastral	Suprafaţa măsurată	Adresa imobilului	
52335	8000	intravilan, str. Republicii, nr. 11A şi 11B, loc. Satu Nou de Jos, jud. Maramureş	
Cartea Funciară nr.	52335	U.A.T.	Groşi

Tabel de mişcare parcelară pentru dezlipire imobil

Situaţia actuală (înainte de dezlipire)				Situaţia viitoare (după dezlipire)			
Nr. cad.	Suprafaţa (mp)	Categoria de Folosinţă	Descrierea imobilului	Nr. cad.	Suprafaţa (mp)	Categoria de Folosinţă	Descrierea imobilului
52335	8000	Curţi-Construcţii	TDI	56447	4331	Curţi-Construcţii	LOT 1
				56448	3669	Curţi-Construcţii	LOT 2
TOTAL	8000	-	-	-	8000	-	-

Executant: ing. ARMEANU ALEXANDRU-ANDREI
seria RO-MM-F, Nr. 0239/2017 Categoria B
Confirm executarea măsurătorilor la teren, corectitudinea întocmirii documentaţiei cadastrale şi corespondenţa acesteia cu realitatea din teren
Semnătura şi ştampila

ARMEANU ALEXANDRU-ANDREI
Digitally signed by ARMEANU ALEXANDRU-ANDREI
Date: 2024.11.07 11:04:18 +02'00'

Data: 27.09.2024

Inspector
Confirm introducerea imobilului in baza de date integrata si atribuirea numarului cadastral
Semnatura si parafa

72929/07.11.2024

Anamaria Pop
Digitally signed by Anamaria Pop
Date: 2024.11.08 12:11:01 +02'00'

Plan de amplasament şi delimitare a imobilului

1:1000

Nr. cadastral	Suprafaţa măsurată	Adresa imobilului
56447	4331 mp	intravilan, str. Republicii, nr. 11A şi 11B, loc. Satu Nou de Jos

Cartea Funciară nr.		U.A.T.	Groşi

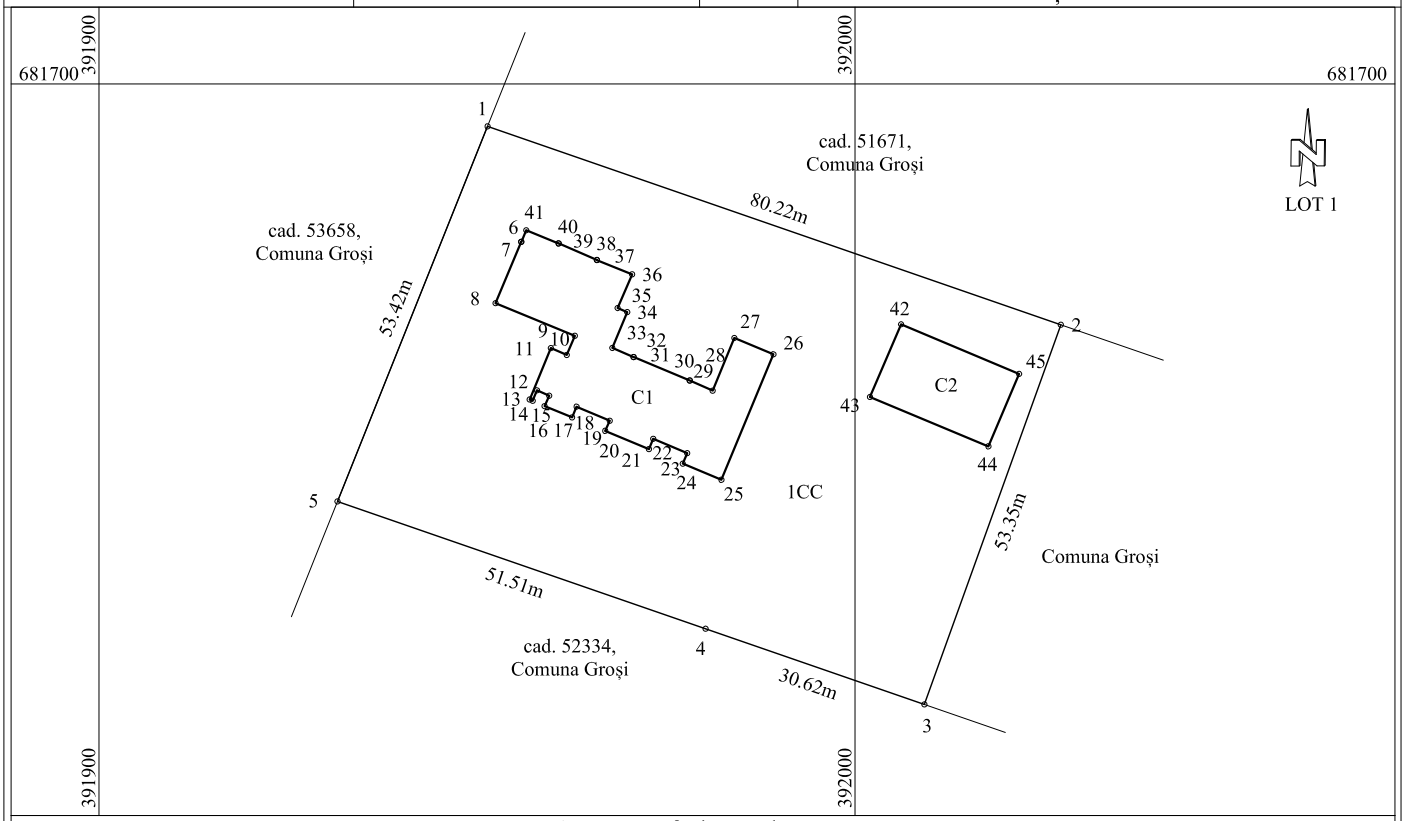

A. Date referitoare la teren

Nr. parcelă	Categorie de folosinţă	Suprafaţa mp	Menţiuni
1	CC	4331	Teren împrejmuit între punctele 1-2, 3-1 cu gard metalic, iar în rest este neîmprejmuit.
TOTAL		4331	

B. Date referitoare la construcţii

Cod Constr.	Destinaţia	Suprafaţa construită la sol [mp]	Menţiuni
1	CAS	469	Centru logistic de servicii in economia sociala, regim de inaltime P, construit in anul 2016, s.construita desfasurata= 469 mp.
2	CAS	177	Centru logistic de servicii in economia sociala-Arhiva, regim de inaltime P, construit in anul 2016, s. construita desfasurata= 177 mp.
TOTAL		-	

Suprafaţa totală măsurată a imobilului = 4331 mp
Suprafaţa din act = 4331 mp

Executant: ing. ARMEANU ALEXANDRU ANDREI
seria RO-MM-F, Nr. 0239/2017 Categoria B
Confirm executarea măsurătorilor la teren, corectitudinea întocmirii documentaţiei cadastrale şi corespondenţa acesteia cu realitatea din teren
Semnătura şi ştampila

ARMEANU ALEXANDRU -ANDREI
Digitally signed by ARMEANU ALEXANDRU-ANDREI
Date: 2024.11.07 11:04:33 +02'00'

Data: 27.09.2024

Inspector
Confirm introducerea imobilului in baza de date integrata si atribuirea numarului cadastral
Semnatura si parafa

72929/07.11.2024

Plan de amplasament şi delimitare a imobilului

Scara 1:1000

Nr. cadastral	Suprafaţa măsurată	Adresa imobilului
56448	3669 mp	intravilan, str. Republicii, nr. 11A şi 11B, loc. Satu Nou de Jos

Cartea Funciară nr.		U.A.T.	Groşi

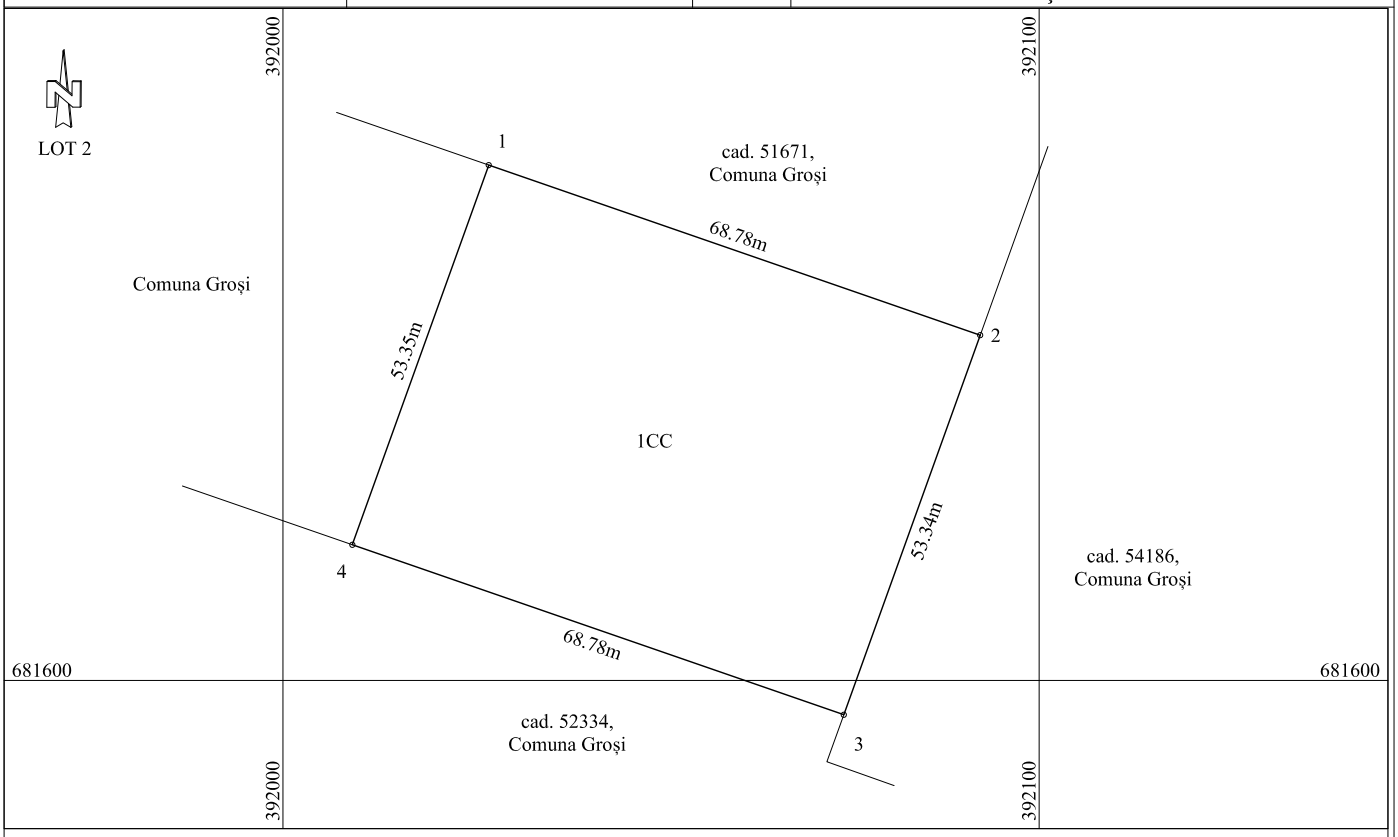

A. Date referitoare la teren

Nr. parcelă	Categorie de folosinţă	Suprafaţa mp	Menţiuni
1	CC	3669	Teren împrejmuit cu gard metalic între punctele 1-2-3-4, iar în rest este neîmprejmuit.
TOTAL		3669	

B. Date referitoare la construcţii

Cod Constr.	Destinaţia	Suprafaţa construită la sol [mp]	Menţiuni
-	-	-	-
TOTAL		-	

Suprafaţa totală măsurată a imobilului = 3669 mp
Suprafaţa din act = 3669 mp

Executant: ARMEANU ALEXANDRU-ANDREI
Seria RO-MM-F Nr. 0239/2017 Categoria B
Confirm executarea măsurătorilor la teren, corectitudinea întocmirii documentaţiei cadastrale şi corespondenţa acesteia cu realitatea din teren
Semnatura şi ştampila

ARMEANU ALEXANDRU-ANDREI
Digitally signed by ARMEANU ALEXANDRU-ANDREI
Date: 2024.11.07 11:04:45 +02'00'

Data: 15.09.2023

Inspector
Confirm introducerea imobilului în baza de date integrată şi atribuirea numărului cadastral
Semnatura şi parafa

72929/07.11.2024