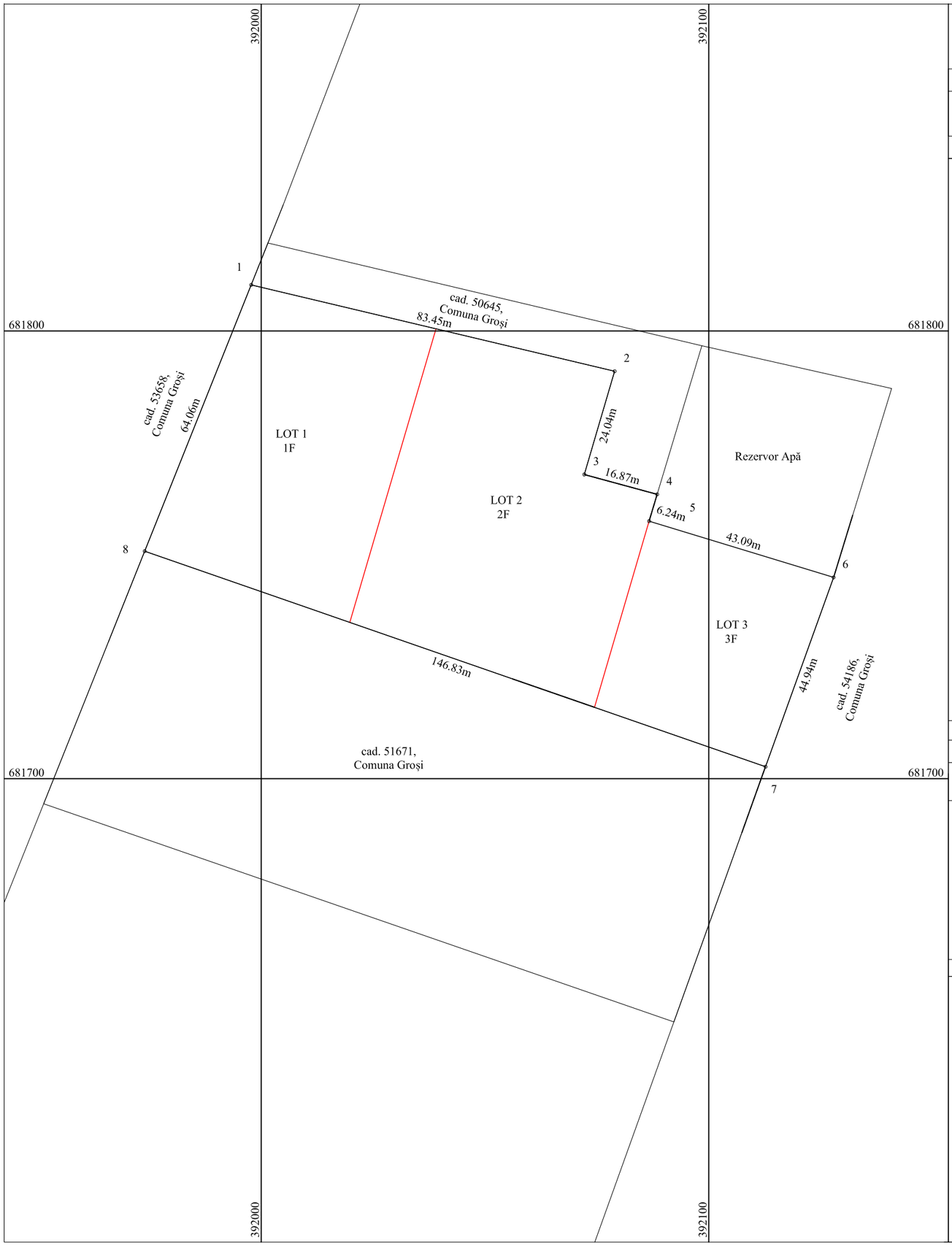

Plan de amplasament şi delimitare a imobilului cu propunerea de dezmembrare

1:1000

Nr. cadastral	Suprafaţa măsurată	Adresa imobilului	
50646	8552	intravilan, loc. Satu Nou de Jos, jud. Maramureş	
Cartea Funciară nr.	50646	U.A.T.	Groşi

Tabel de mişcare parcelară pentru dezlipire imobil

Situaţia actuală (înainte de dezlipire)				Situaţia viitoare (după dezlipire)			
Nr. cad.	Suprafaţa (mp)	Categoria de Folosinţă	Descrierea imobilului	Nr. cad.	Suprafaţa (mp)	Categoria de Folosinţă	Descrierea imobilului
50646	8552	Fâneaţă	TDI	56505	3000	Fâneaţă	LOT 1
				56506	3709	Fâneaţă	LOT 2
				56507	1843	Fâneaţă	LOT 3
TOTAL	8552	-	-	-	8552	-	-

Executant: ing. ARMEANU ALEXANDRU-ANDREI
seria RO-MM-F, Nr. 0239/2017 Categoria B
Confirm executarea măsurătorilor la teren, corectitudinea întocmirii documentaţiei cadastrale şi corespondenţa acesteia cu realitatea din teren
Semnătura şi ştampila

ARMEANU ALEXANDRU-ANDREI
Digitally signed by ARMEANU ALEXANDRU-ANDREI
Date: 2025.01.22 09:48:14 +02'00'

Data: 20.01.2025

Inspector
Confirm introducerea imobilului in baza de date integrata si atribuirea numarului cadastral
Semnatura si parafa

3719/22.01.2025

Ioana-Florentina Silaghi
Digitally signed by Ioana-Florentina Silaghi
Date: 2025.01.22 12:11:01 +02'00'

Plan de amplasament şi delimitare a imobilului cu propunerea de dezmembrare

1:1000

Nr. cadastral	Suprafaţa măsurată	Adresa imobilului	
56505	3000	intravilan, loc. Satu Nou de Jos, jud. Maramureș	
Cartea Funciară nr.		U.A.T.	Groși

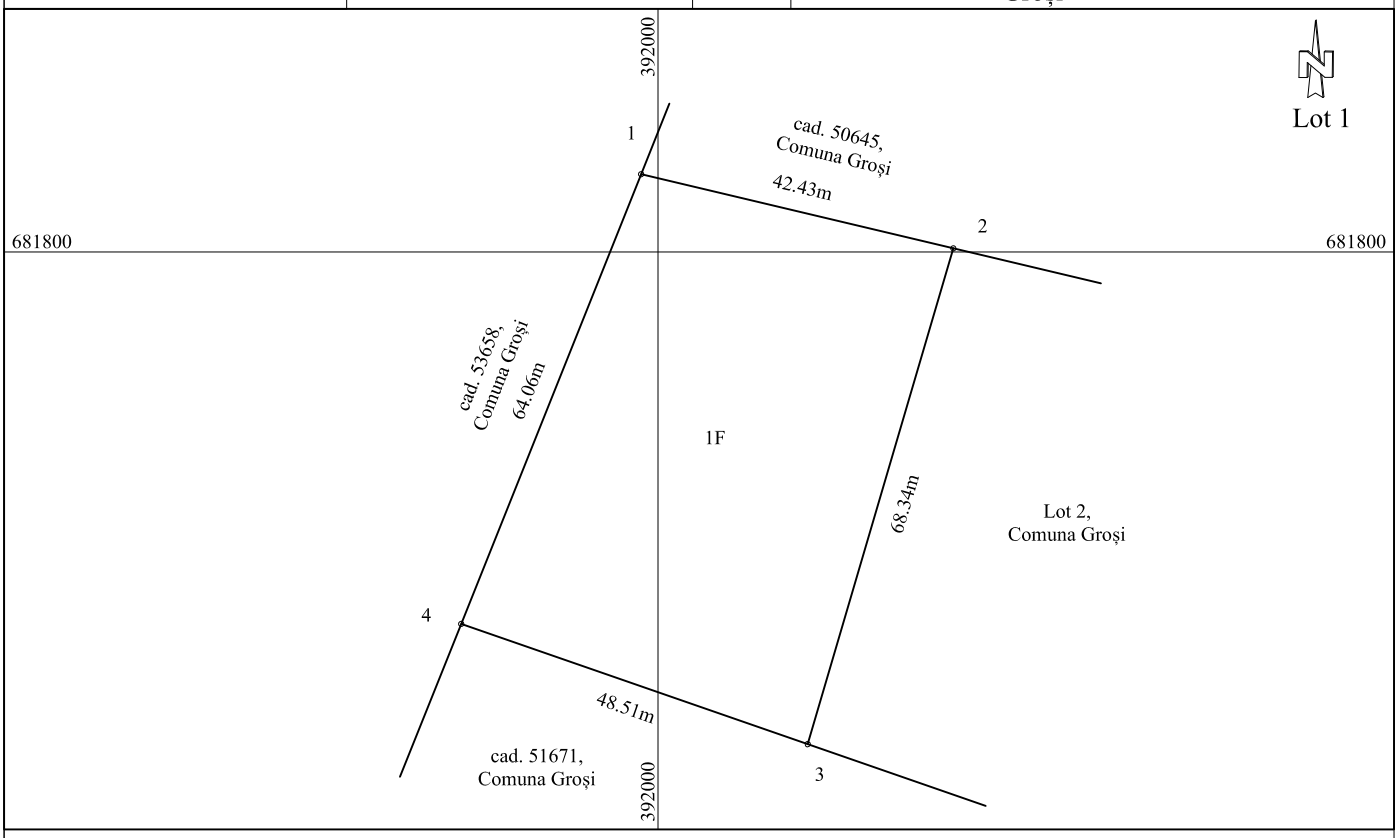

A. Date referitoare la teren

Nr. parcelă	Categorie de folosinţă	Suprafaţa mp	Menţiuni
1	F	3000	Terenul este împrejmuit cu gard metalic între punctele 3-4-1-2, iar în rest este neimprejmuit.
TOTAL		3000	

B. Date referitoare la construcţii

Cod Constr.	Destinaţia	Suprafaţa construită la sol [mp]	Menţiuni
-	-	-	-
TOTAL		-	

Suprafaţa totală măsurată a imobilului = 3000 mp
Suprafaţa din act = 3000 mp

Executant: ing. ARMEANU ALEXANDRU-ANDREI
seria RO-MM-F, Nr. 0239/2017 Categoria B
Confirm executarea măsurătorilor la teren, corectitudinea întocmirii documentaţiei cadastrale şi corespondenţa acesteia cu realitatea din teren
Semnătura şi ştampila

ARMEANU ALEXANDRU -ANDREI

Digitally signed by ARMEANU ALEXANDRU-ANDREI
Date: 2025.01.22 09:48:22 +02'00'

Data: 20.01.2025

Inspector
Confirm introducerea imobilului in baza de date integrata si atribuirea numarului cadastral
Semnatura si parafa

3719/22.01.2025

Ioana-Florentina Silaghi

Digitally signed by Ioana-Florentina Silaghi
Date: 2025.01.22 12:11:14 +02'00'

Plan de amplasament şi delimitare a imobilului

1:1000

Nr. cadastral	Suprafaţa măsurată	Adresa imobilului	
56506	3709 mp	intravilan, loc. Satu Nou de Jos, jud. Maramureş	
Cartea Funciară nr.		U.A.T.	Groşi

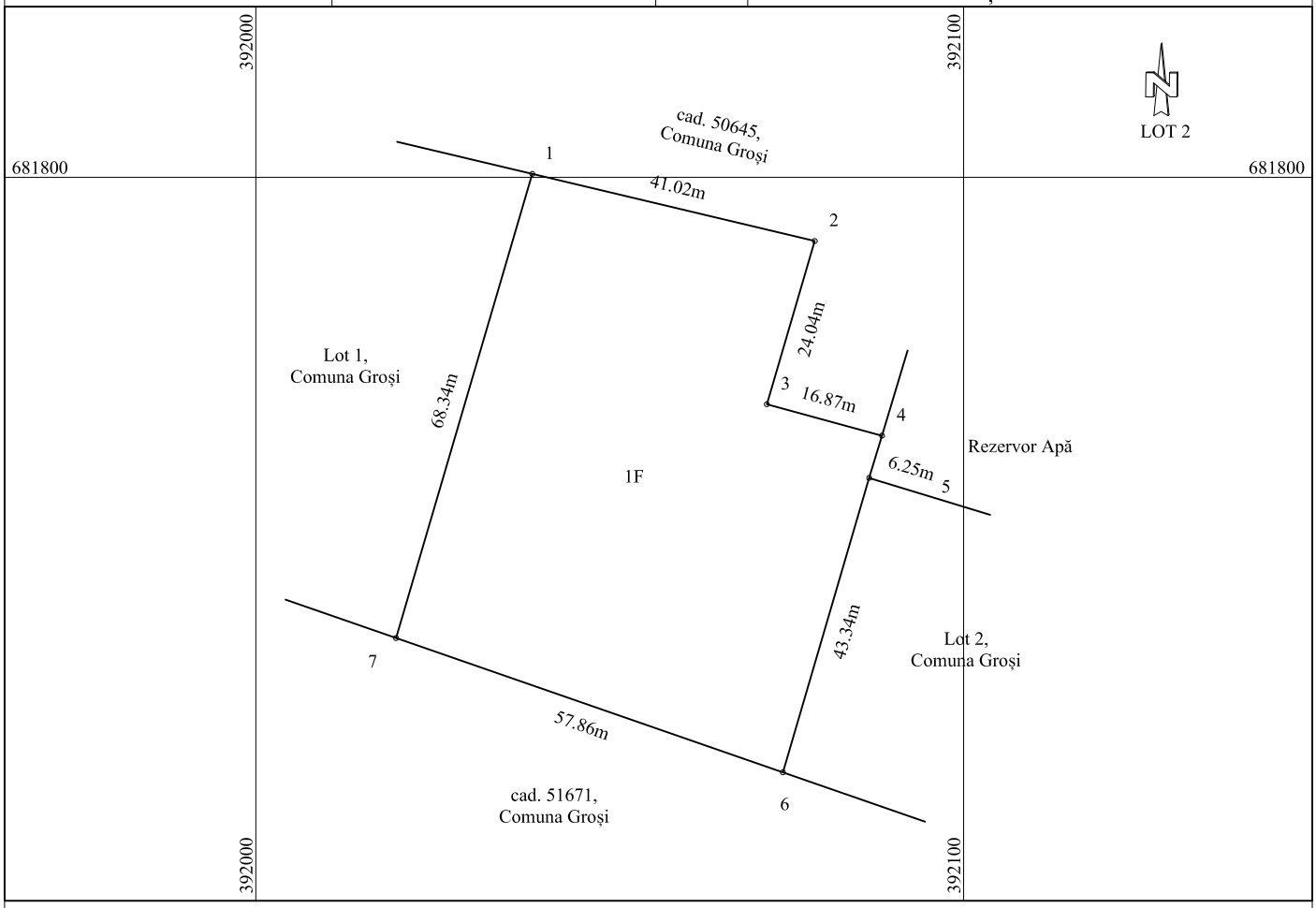

A. Date referitoare la teren

Nr. parcelă	Categorie de folosinţă	Suprafaţa mp	Menţiuni
1	F	3709	Terenul este imprejmuit cu gard din metalic între punctele 1-5 şi 6-7, iar în rest este neimprejmuit.
TOTAL		3709	

B. Date referitoare la construcţii

Cod Constr.	Destinaţia	Suprafaţa construită la sol [mp]	Menţiuni
-	-	-	
TOTAL		-	

Suprafaţa totală măsurată a imobilului = 3709 mp
Suprafaţa din act = 3709 mp

Executant: ing. ARMEANU ALEXANDRU ANDREI
seria RO-MM-F, Nr. 0239/2017 Categoria B
Confirm executarea măsurătorilor la teren, corectitudinea întocmirii documentaţiei cadastrale şi corespondenţa acesteia cu realitatea din teren
Semnătura şi ştampila

ARMEANU ALEXANDRU-ANDREI
Digitally signed by ARMEANU ALEXANDRU-ANDREI
Date: 2025.01.22 09:48:34 +02'00'

Data: 20.01.2025

Inspector
Confirm introducerea imobilului in baza de date integrata si atribuirea numarului cadastral
Semnatura si parafa

3719/22.01.2025

Ioana-Florentina Silaghi
Digitally signed by Ioana-Florentina Silaghi
Date: 2025.01.22 12:04:51 +02'00'

Plan de amplasament şi delimitare a imobilului

1:1000

Nr. cadastral	Suprafaţa măsurată	Adresa imobilului	
56507	1843 mp	intravilan, loc. Satu Nou de Jos, jud. Maramureş	
Cartea Funciară nr.		U.A.T.	Groşi

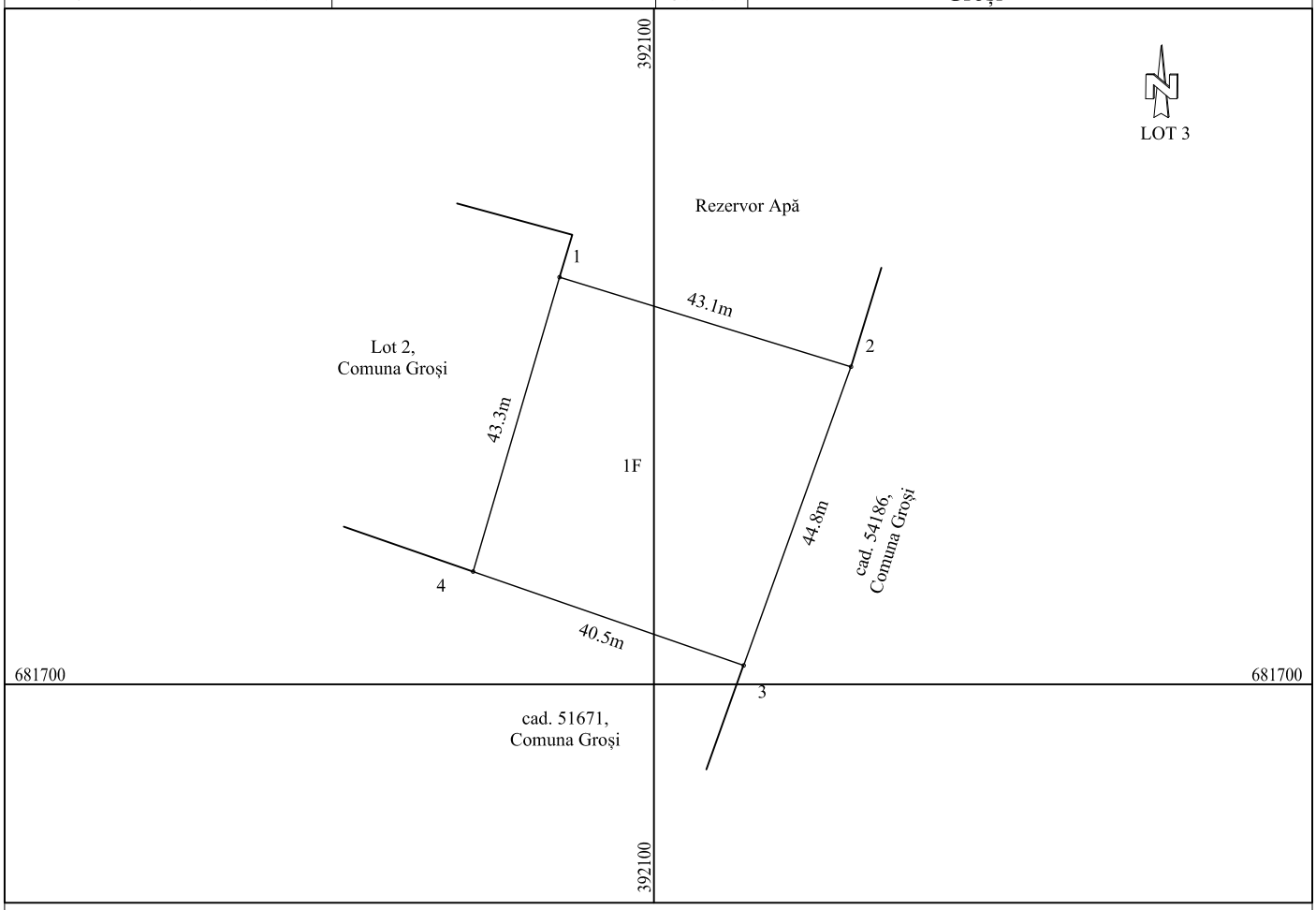

A. Date referitoare la teren

Nr. parcelă	Categorie de folosinţă	Suprafaţa mp	Menţiuni
1	F	1843	Terenul este imprejmuit cu gard din metalic între punctele 1-2-3-4, şi neimprejmuit între punctele 4-1.
TOTAL		1843	

B. Date referitoare la construcţii

Cod Constr.	Destinaţia	Suprafaţa construită la sol [mp]	Menţiuni
-	-	-	
TOTAL		-	

Suprafaţa totală măsurată a imobilului = 1843 mp
Suprafaţa din act = 1843 mp

Executant: ing. ARMEANU ALEXANDRU ANDREI
seria RO-MM-F, Nr. 0239/2017 Categoria B
Confirm executarea măsurătorilor la teren, corectitudinea întocmirii documentaţiei cadastrale şi corespondenţa acesteia cu realitatea din teren
Semnătura şi ştampila

ARMEANU ALEXANDRU-ANDREI
Digitally signed by ARMEANU ALEXANDRU-ANDREI
Date: 2025.01.22 09:48:45 +02'00'

Data: 20.01.2025

Inspector
Confirm introducerea imobilului in baza de date integrata si atribuirea numarului cadastral
Semnatura si parafa

3719/22.01.2025

Ioana-Florentina Silaghi
Digitally signed by Ioana-Florentina Silaghi
Date: 2025.01.22 12:03:52 +02'00'