ROMÂNIA
CONSILIUL LOCAL AL COMUNEI TRIFEȘTI
JUDEȚUL IAȘI
Tel./Fax 0232-298033
E-mail *contact@primariatrifestiiasi.ro*

HOTĂRÂREA nr. 23 din 26.03.2025
PRIVIND INTRODUCEREA ÎN DOMENIUL PUBLIC A UNOR IMOBILE

Consiliul Local al comunei Trifești, județul Iași, întrunit în ședință ordinară din data de 26.03.2025,

Analizand :

- Referatul de aprobare al primarului comunei Trifesti, judetul Iasi
- Raportul compartimentului de specialitate
- Avizul comisiilor de specialitate;

Având în vedere prevederile:

- Anexa Nr. 59 (Completări la Inventarul bunurilor care apartin domeniului public al comunei Trifești) la Hotararea Guvernului nr. 48/2007 pentru modificarea și completarea Hotărarii Guvernului nr. 1.354/2001 privind atestarea domeniului public al județului Iași, precum și al municipiilor, orașelor si comunelor din judetul Iași publicată în Monitorul Oficial al Româniel, Partea 1. nr. 142 din 27 februarie 2007;
- HCL nr. 15 din 28.02.2025 privind actualizarea si completarea domeniului public al comunei Trifesti, judetul Iasi;
- HCL nr. 22 din 26.03.2025 privind actualizarea si completarea domeniului public al comunei Trifesti, judetul Iasi;
- Legea cadastrului și a publicității imobiliare nr. 7/1996, cu modificările și completările ulterioare, reglementează procedurile de înscriere, rectificare și alipire a imobilelor în cartea funciară.
- Ordinul ANCPI nr. 600/2023 privind aprobarea Regulamentului de avizare, recepție și înscriere în evidențele de cadastru și carte funciară
- prevederile art 286, 267, 288, 289 din OUG nr.57/2019 privind Codul administrativ, cu modificările și completările ulterioare
- prevederile art 84 si, art 129 alin (2), lit (c) din OUG 57/2019 privind Codul administrativ actualizat la zi

În temeiul art.129 alin.(2) lit.„b", „c", alin.(4) lit.„d", coroborat cu art.139 alin.(3), lit.„d" și„e" din OUG nr.57/2019 privind Codul administrativ, cu modificările și completările ulterioare,

HOTĂRĂȘTE:

Art.1. Se aprobă introducerea în domeniul public al comunei Trifești, precum și completarea domeniului public al comunei Trifesti, judetul Iasi din Anexa Nr. 59 (Completări la Inventarul bunurilor care apartin domeniului public al comunei Trifești) la Hotărârea Guvernului nr. 48/2007 pentru

modificarea și completarea Hotărârii Guvernului nr. 1.354/2001 privind atestarea domeniului public al județului Iași, precum și al municipiilor, orașelor si comunelor din judetul Iași publicată în Monitorul Oficial al României, Partea 1. nr. 142 din 27 februarie 2007, consolidat cu modificările aprobate prin HCL nr. 15 din 28.02.2025, respectiv prin HCL nr. 22/26.03.2025, cu bunurile evidențiate conform anexelor nr. 1 - 27 ce fac parte integrantă din prezenta hotărâre, respectiv cu urmatoarele pozitii de inventar:

- În conformitate cu anexa nr. 1 la prezenta hotarare, se adaugă poziția nr. 29, care va avea următorul cuprins:

  Coloana 0: Nr. crt: 29
  Coloana 1: Cod clasificare: va rămâne necompletat
  Coloana 2: Denumirea bunului: Teren
  Coloana 3: Elemente de identificare: Teren situat in intravilan sat Trifești, comuna Trifesti, judetul Iasi, in suprafata masurata de 2297 mp, format din parcela avand categoria de folosință drum (2297 mp), neîmprejmuit, amplasat cadastral in tarla 0, parcela DC734/13.
  Vecini:
  N – Drum,
  E – N.C. 61739,
  S – Proprietati private,
  V – Proprietati private, N.C. 62982, Proprietati private, N.C. 60037, Proprietati private, N.C. 61683, 61684, 61682, 60655, Proprietati private, N.C. 60375, Proprietati private, N.C. 60681, 298, Proprietati private, N.C. 61584, 61583, Proprietati private, N.C. 61672, 60676, 60503.
  Coloana 4: Anul dobândirii sau PIF: va rămâne necompletat
  Coloana 5: Valoare de inventar în mii lei: va rămâne necompletat
  Coloana 6: Situația juridică actuală: Domeniul public.

- În conformitate cu anexa nr. 2 la prezenta hotarare, se adaugă poziția nr. 30, care va avea următorul cuprins:

  Coloana 0: Nr. crt: 30
  Coloana 1: Cod clasificare: va rămâne necompletat
  Coloana 2: Denumirea bunului: Teren
  Coloana 3: Elemente de identificare: Teren situat in intravilan sat Trifești, comuna Trifesti, judetul Iasi, in suprafata masurata de 937 mp, format din parcela avand categoria de folosință drum (937 mp), neîmprejmuit, amplasat cadastral in tarla 0, parcela DC734/14.
  Vecini:
  N – Drum,
  E – N.C. 61739,
  S – Drum,
  V – Prop. private, N.C. 60019, Prop. private, N.C. 60484, Prop. private, N.C. 61609.
  Coloana 4: Anul dobândirii sau PIF: va rămâne necompletat
  Coloana 5: Valoare de inventar în mii lei: va rămâne necompletat
  Coloana 6: Situația juridică actuală: Domeniul public.

- În conformitate cu anexa nr. 3 la prezenta hotarare, se adaugă poziţia nr. 31, care va avea următorul cuprins:

  Coloana 0: Nr. crt: 31

  Coloana 1: Cod clasificare: va rămâne necompletat

  Coloana 2: Denumirea bunului: Teren

  Coloana 3: Elemente de identificare: Teren situat in intravilan sat Trifeşti, comuna Trifesti, judetul Iasi, in suprafata masurata de 321 mp, format din parcela avand categoria de folosinţă drum (321 mp), neîmprejmuit, amplasat cadastral in tarla 0, parcela DC734/15.

  Vecini:

  N – Drum,

  E – N.C. 61739,

  S – Drum,

  V – Proprietati private.

  Coloana 4: Anul dobândirii sau PIF: va rămâne necompletat

  Coloana 5: Valoare de inventar în mii lei: va rămâne necompletat

  Coloana 6: Situaţia juridică actuală: Domeniul public.

- În conformitate cu anexa nr. 4 la prezenta hotarare, se adaugă poziţia nr. 32, care va avea următorul cuprins:

  Coloana 0: Nr. crt: 32

  Coloana 1: Cod clasificare: va rămâne necompletat

  Coloana 2: Denumirea bunului: Teren

  Coloana 3: Elemente de identificare: Teren situat in intravilan sat Trifeşti, comuna Trifesti, judetul Iasi, in suprafata masurata de 66 mp, format din parcela avand categoria de folosinţă drum (66 mp), neîmprejmuit, amplasat cadastral in tarla 0, parcela DC734/16.

  Vecini:

  N – Drum,

  E – N.C. 61739,

  S – Proprietati private,

  V – Proprietati private.

  Coloana 4: Anul dobândirii sau PIF: va rămâne necompletat

  Coloana 5: Valoare de inventar în mii lei: va rămâne necompletat

  Coloana 6: Situaţia juridică actuală: Domeniul public.

- În conformitate cu anexa nr. 5 la prezenta hotarare, se adaugă poziţia nr. 33, care va avea următorul cuprins:

  Coloana 0: Nr. crt: 33

  Coloana 1: Cod clasificare: va rămâne necompletat

  Coloana 2: Denumirea bunului: Teren

  Coloana 3: Elemente de identificare: Teren situat in intravilan sat Trifeşti, comuna Trifesti, judetul Iasi, in suprafata masurata de 288 mp, format din parcela avand categoria de folosinţă drum (288 mp), neîmprejmuit, amplasat cadastral in tarla 0, parcela DC734/10.

Vecini:
N – Drum,
E – Prop. private, N.C. 61779, Prop. private,
S – Drum,
V – Nr. cad. 61739.
Coloana 4: Anul dobândirii sau PIF: va rămâne necompletat
Coloana 5: Valoare de inventar în mii lei: va rămâne necompletat
Coloana 6: Situația juridică actuală: Domeniul public.

- În conformitate cu anexa nr. 6 la prezenta hotarare, se adaugă poziţia nr. 34, care va avea următorul cuprins:
  Coloana 0: Nr. crt: 34
  Coloana 1: Cod clasificare: va rămâne necompletat
  Coloana 2: Denumirea bunului: Teren
  Coloana 3: Elemente de identificare: Teren situat in Intravilan si Intravilan extins conf. PUG Sat Zaboloteni, comuna Trifesti, judetul Iasi, in suprafata masurata de 1463 mp, format din parcela avand categoria de folosinţă drum (1463 mp), neîmprejmuit, amplasat cadastral in tarla 0, parcelele DC 119/3, DC 288/5.
  Vecini:
  N – Prop. Private,
  E – Nr. cad. 61739,
  S – Drum,
  V – Prop. Private, Nr. cad. 61745, Prop. Private, Nr. cad. 60214, 61712, Prop. Private, Nr. cad. 60675, Prop. Private.
  Coloana 4: Anul dobândirii sau PIF: va rămâne necompletat
  Coloana 5: Valoare de inventar în mii lei: va rămâne necompletat
  Coloana 6: Situația juridică actuală: Domeniul public.

- În conformitate cu anexa nr. 7 la prezenta hotarare, se adaugă poziţia nr. 35, care va avea următorul cuprins:
  Coloana 0: Nr. crt: 35
  Coloana 1: Cod clasificare: va rămâne necompletat
  Coloana 2: Denumirea bunului: Teren
  Coloana 3: Elemente de identificare: Teren situat in Intravilan extins conf. PUG Sat Zaboloteni, comuna Trifesti, judetul Iasi, in suprafata masurata de 261 mp, format din parcela avand categoria de folosinţă drum (261 mp), neîmprejmuit, amplasat cadastral in tarla 0, parcela DC 288/6.
  Vecini:
  N – Nr. cad. 63016,
  E – Nr. cad. 61739,
  S – Drum,
  V – Prop. Private, Nr. cad. 62983, Prop. Private.
  Coloana 4: Anul dobândirii sau PIF: va rămâne necompletat
  Coloana 5: Valoare de inventar în mii lei: va rămâne necompletat
  Coloana 6: Situația juridică actuală: Domeniul public.

- În conformitate cu anexa nr. 8 la prezenta hotarare, se adaugă poziţia nr. 36, care va avea următorul cuprins:
  Coloana 0: Nr. crt: 36
  Coloana 1: Cod clasificare: va rămâne necompletat
  Coloana 2: Denumirea bunului: Teren
  Coloana 3: Elemente de identificare: Teren situat in Intravilan extins conf. PUG Sat Zaboloteni, comuna Trifesti, judetul Iasi, in suprafata masurata de 331 mp, format din parcela avand categoria de folosinţă drum (331 mp), neîmprejmuit, amplasat cadastral in tarla 0, parcela DC 288/7.
  Vecini:
  N –Drum, Nr. cad. 61739,
  E – Nr. cad. 61739,
  S – Prop. Private,
  V – Nr. cad. 60613, Prop. Private, Nr. cad. 60199, Prop. Private, Nr. cad. 60334, 60695, Prop. Private.
  Coloana 4: Anul dobândirii sau PIF: va rămâne necompletat
  Coloana 5: Valoare de inventar în mii lei: va rămâne necompletat
  Coloana 6: Situaţia juridică actuală: Domeniul public.

- În conformitate cu anexa nr. 9 la prezenta hotarare, se adaugă poziţia nr. 37, care va avea următorul cuprins:
  Coloana 0: Nr. crt: 37
  Coloana 1: Cod clasificare: va rămâne necompletat
  Coloana 2: Denumirea bunului: Teren
  Coloana 3: Elemente de identificare: Teren situat in Intravilan extins conf. PUG Sat Trifesti si extravilan comuna Trifesti, judetul Iasi, in suprafata masurata de 437 mp, format din parcelele avand categoriile de folosinţă drum (306 mp – Intravilan PUG) si drum (131 mp – extravilan), neîmprejmuit, amplasat cadastral in tarla 0, parcela DC 288/8.
  Vecini:
  N – Nr. cad. 60613, 61739,
  E – Nr. cad. 61739,
  S – Prop. Private,
  V – Prop. Private, Nr. cad. 60477, 60630, Prop. Private, Nr. cad. 60494, 60127, Prop. Private, Nr. cad. 60321.
  Coloana 4: Anul dobândirii sau PIF: va rămâne necompletat
  Coloana 5: Valoare de inventar în mii lei: va rămâne necompletat
  Coloana 6: Situaţia juridică actuală: Domeniul public.

- În conformitate cu anexa nr. 10 la prezenta hotarare, se adaugă poziţia nr. 38, care va avea următorul cuprins:
  Coloana 0: Nr. crt: 38
  Coloana 1: Cod clasificare: va rămâne necompletat
  Coloana 2: Denumirea bunului: Teren
  Coloana 3: Elemente de identificare: Teren situat in Extravilan comuna Trifesti, judetul

Iasi, in suprafata masurata de 35246 mp, format din parcela avand categoria de folosință pășune (35246 mp), neîmprejmuit, amplasat cadastral in tarla 127/1, parcela P1601/3.
Vecini:
N – Nr. cad. 61739,
E – Nr. cad. 63017,
S – Nr. cad. 60910, 60942,
V – Nr. cad. 61739.
Coloana 4: Anul dobândirii sau PIF: va rămâne necompletat
Coloana 5: Valoare de inventar în mii lei: va rămâne necompletat
Coloana 6: Situația juridică actuală: Domeniul public.

- În conformitate cu anexa nr. 11 la prezenta hotarare, se adaugă poziția nr. 39, care va avea următorul cuprins:
  Coloana 0: Nr. crt: 39
  Coloana 1: Cod clasificare: va rămâne necompletat
  Coloana 2: Denumirea bunului: Teren
  Coloana 3: Elemente de identificare: Teren situat in intravilan sat Trifesti, comuna Trifesti, judetul Iasi, in suprafata masurata de 449 mp, format din parcela avand categoria de folosință drum (449 mp), neîmprejmuit, amplasat cadastral in tarla 0, parcela DC 734/1.
  Vecini:
  N – Nr. cad. 61739,
  E – Drum, Proprietate Privata,
  S – Drum,
  V – Nr. cad. 61739.
  Coloana 4: Anul dobândirii sau PIF: va rămâne necompletat
  Coloana 5: Valoare de inventar în mii lei: va rămâne necompletat
  Coloana 6: Situația juridică actuală: Domeniul public.

- În conformitate cu anexa nr. 12 la prezenta hotarare, se adaugă poziția nr. 40, care va avea următorul cuprins:
  Coloana 0: Nr. crt: 40
  Coloana 1: Cod clasificare: va rămâne necompletat
  Coloana 2: Denumirea bunului: Teren
  Coloana 3: Elemente de identificare: Teren situat in intravilan sat Trifesti, comuna Trifesti, judetul Iasi, in suprafata masurata de 379 mp, format din parcela avand categoria de folosință drum (379 mp), neîmprejmuit, amplasat cadastral in tarla 0, parcela DC 734/2.
  Vecini:
  N – Nr. cad. 61739,
  E – Proprietate Privata,
  S – Proprietate Privata, Nr. cad. 60500, 60904, Proprietate Privata,
  V – Nr. cad. 63017.
  Coloana 4: Anul dobândirii sau PIF: va rămâne necompletat
  Coloana 5: Valoare de inventar în mii lei: va rămâne necompletat

Coloana 6: Situația juridică actuală: Domeniul public.

- În conformitate cu anexa nr. 13 la prezenta hotarare, se adaugă poziția nr. 41, care va avea următorul cuprins:
  Coloana 0: Nr. crt: 41
  Coloana 1: Cod clasificare: va rămâne necompletat
  Coloana 2: Denumirea bunului: Teren
  Coloana 3: Elemente de identificare: Teren situat in intravilan sat Trifesti, comuna Trifesti, judetul Iasi, in suprafata masurata de 20 mp, format din parcela avand categoria de folosință drum (20 mp), neîmprejmuit, amplasat cadastral in tarla 0, parcela DC 734/3.
  Vecini:
  N – Nr. cad. 63017,
  E – Proprietate Privata,
  S – Proprietate Privata,
  V – Nr. cad. 61739.
  Coloana 4: Anul dobândirii sau PIF: va rămâne necompletat
  Coloana 5: Valoare de inventar în mii lei: va rămâne necompletat
  Coloana 6: Situația juridică actuală: Domeniul public.

- În conformitate cu anexa nr. 14 la prezenta hotarare, se adaugă poziția nr. 42, care va avea următorul cuprins:
  Coloana 0: Nr. crt: 42
  Coloana 1: Cod clasificare: va rămâne necompletat
  Coloana 2: Denumirea bunului: Teren
  Coloana 3: Elemente de identificare: Teren situat in intravilan sat Trifesti, comuna Trifesti, judetul Iasi, in suprafata masurata de 551 mp, format din parcela avand categoria de folosință drum (551 mp), neîmprejmuit, amplasat cadastral in tarla 0, parcela DC 734/4.
  Vecini:
  N – Nr. cad. 327,
  E – Nr. cad. 307, 60039, 60427, Proprietate Privata, Nr. cad. 61751, 61750, 61751, Proprietate Privata, Nr. cad. 60981
  S – Drum,
  V – Nr. cad. 61739.
  Coloana 4: Anul dobândirii sau PIF: va rămâne necompletat
  Coloana 5: Valoare de inventar în mii lei: va rămâne necompletat
  Coloana 6: Situația juridică actuală: Domeniul public.

- În conformitate cu anexa nr. 15 la prezenta hotarare, se adaugă poziția nr. 43, care va avea următorul cuprins:
  Coloana 0: Nr. crt: 43
  Coloana 1: Cod clasificare: va rămâne necompletat
  Coloana 2: Denumirea bunului: Teren
  Coloana 3: Elemente de identificare: Teren situat in intravilan sat Trifesti, comuna

Trifesti, judetul Iasi, in suprafata masurata de 520 mp, format din parcela avand categoria de folosinţă drum (520 mp), neîmprejmuit, amplasat cadastral in tarla 0, parcela DC 734/5.
Vecini:
N – Drum,
E – Nr. cad. 60790, 62970, 62969, Proprietate Privata, Nr. cad. 60777, 60355, 60353, Parohia Trifesti, Nr. cad. 60698
S – Drum,
V – Nr. cad. 61739.
Coloana 4: Anul dobândirii sau PIF: va rămâne necompletat
Coloana 5: Valoare de inventar în mii lei: va rămâne necompletat
Coloana 6: Situaţia juridică actuală: Domeniul public.

- În conformitate cu anexa nr. 16 la prezenta hotarare, se adaugă poziţia nr. 44, care va avea următorul cuprins:
  Coloana 0: Nr. crt: 44
  Coloana 1: Cod clasificare: va rămâne necompletat
  Coloana 2: Denumirea bunului: Teren
  Coloana 3: Elemente de identificare: Teren situat in intravilan sat Trifesti, comuna Trifesti, judetul Iasi, in suprafata masurata de 369 mp, format din parcela avand categoria de folosinţă drum (369 mp), neîmprejmuit, amplasat cadastral in tarla 0, parcela DC 734/6.
  Vecini:
  N – Drum,
  E – Proprietate Privata, Nr. cad. 60404, 60030, Proprietate Privata,
  S – Drum,
  V – Nr. cad. 61739.
  Coloana 4: Anul dobândirii sau PIF: va rămâne necompletat
  Coloana 5: Valoare de inventar în mii lei: va rămâne necompletat
  Coloana 6: Situaţia juridică actuală: Domeniul public.

- În conformitate cu anexa nr. 17 la prezenta hotarare, se adaugă poziţia nr. 45, care va avea următorul cuprins:
  Coloana 0: Nr. crt: 45
  Coloana 1: Cod clasificare: va rămâne necompletat
  Coloana 2: Denumirea bunului: Teren
  Coloana 3: Elemente de identificare: Teren situat in intravilan sat Trifesti, comuna Trifesti, judetul Iasi, in suprafata masurata de 60 mp, format din parcela avand categoria de folosinţă drum (60 mp), neîmprejmuit, amplasat cadastral in tarla 0, parcela DC 734/7.
  Vecini:
  N – Drum,
  E – Proprietate Privata,
  S – Drum,
  V – Nr. cad. 61739.

Coloana 4: Anul dobândirii sau PIF: va rămâne necompletat
Coloana 5: Valoare de inventar în mii lei: va rămâne necompletat
Coloana 6: Situația juridică actuală: Domeniul public.

- În conformitate cu anexa nr. 18 la prezenta hotarare, se adaugă poziția nr. 46, care va avea următorul cuprins:
  Coloana 0: Nr. crt: 46
  Coloana 1: Cod clasificare: va rămâne necompletat
  Coloana 2: Denumirea bunului: Teren
  Coloana 3: Elemente de identificare: Teren situat in intravilan sat Trifesti, comuna Trifesti, judetul Iasi, in suprafata masurata de 83 mp, format din parcela avand categoria de folosință drum (83 mp), neîmprejmuit, amplasat cadastral in tarla 0, parcela DC 734/8.
  Vecini:
  N – Drum,
  E – Nr. cad. 61669, 60140,
  S – Drum,
  V – Nr. cad. 61739.
  Coloana 4: Anul dobândirii sau PIF: va rămâne necompletat
  Coloana 5: Valoare de inventar în mii lei: va rămâne necompletat
  Coloana 6: Situația juridică actuală: Domeniul public.

- În conformitate cu anexa nr. 19 la prezenta hotarare, se adaugă poziția nr. 47, care va avea următorul cuprins:
  Coloana 0: Nr. crt: 47
  Coloana 1: Cod clasificare: va rămâne necompletat
  Coloana 2: Denumirea bunului: Teren
  Coloana 3: Elemente de identificare: Teren situat in intravilan sat Trifesti, comuna Trifesti, judetul Iasi, in suprafata masurata de 83 mp, format din parcela avand categoria de folosință drum (83 mp), neîmprejmuit, amplasat cadastral in tarla 0, parcela DC 734/9.
  Vecini:
  N – Drum,
  E – Nr. cad. 119, 60811, Prop. private,
  S – Drum,
  V – Nr. cad. 61739.
  Coloana 4: Anul dobândirii sau PIF: va rămâne necompletat
  Coloana 5: Valoare de inventar în mii lei: va rămâne necompletat
  Coloana 6: Situația juridică actuală: Domeniul public.

- În conformitate cu anexa nr. 20 la prezenta hotarare, se adaugă poziția nr. 48, care va avea următorul cuprins:
  Coloana 0: Nr. crt: 48
  Coloana 1: Cod clasificare: va rămâne necompletat
  Coloana 2: Denumirea bunului: Teren

Coloana 3: Elemente de identificare: Teren situat in intravilan sat Trifesti, intravilan conf. PUG sat Zaboloteni si extravilan comuna Trifesti, judetul Iasi, in suprafata masurata de 2000 mp, format din parcelele avand categoriile de folosinţă drum (1579 mp – intravilan sat Trifesti), drum (97 mp – extravilan), drum (324 mp – intravilan PUG sat Zaboloteni), neîmprejmuit, amplasat cadastral in tarla 0, parcelele DC 734/11, DC 288/1.
Vecini:
N – Nr. cad. 63018,
E – Nr. cad. 60045, Proprietati private, Nr. cad. 60959, Proprietati private, Nr. cad. 60145, Proprietati private, Nr. cad. 60629, 60623, 63005, Proprietati private, Nr. cad. 60004, Proprietati private, Nr. cad. 63013,
S – Drum,
V – Nr. cad. 61739.
Coloana 4: Anul dobândirii sau PIF: va rămâne necompletat
Coloana 5: Valoare de inventar în mii lei: va rămâne necompletat
Coloana 6: Situaţia juridică actuală: Domeniul public.

- În conformitate cu anexa nr. 21 la prezenta hotarare, se adaugă poziţia nr. 49, care va avea următorul cuprins:
  Coloana 0: Nr. crt: 49
  Coloana 1: Cod clasificare: va rămâne necompletat
  Coloana 2: Denumirea bunului: Teren
  Coloana 3: Elemente de identificare: Teren situat in intravilan extins conf. PUG sat Zaboloteni, comuna Trifesti, judetul Iasi, in suprafata masurata de 276 mp, format din parcela avand categoria de folosinţă drum (276 mp), neîmprejmuit, amplasat cadastral in tarla 0, parcela DC 288/2.
  Vecini:
  N – Nr. cad. 61773,
  E – Proprietati private,
  S – N. C. 63018,
  V – Nr. cad. 61739.
  Coloana 4: Anul dobândirii sau PIF: va rămâne necompletat
  Coloana 5: Valoare de inventar în mii lei: va rămâne necompletat
  Coloana 6: Situaţia juridică actuală: Domeniul public.

- În conformitate cu anexa nr. 22 la prezenta hotarare, se adaugă poziţia nr. 50, care va avea următorul cuprins:
  Coloana 0: Nr. crt: 50
  Coloana 1: Cod clasificare: va rămâne necompletat
  Coloana 2: Denumirea bunului: Teren
  Coloana 3: Elemente de identificare: Teren situat in intravilan sat Zaboloteni, comuna Trifesti, judetul Iasi, in suprafata masurata de 83 mp, format din parcela avand categoria de folosinţă drum (83 mp), neîmprejmuit, amplasat cadastral in tarla 0, parcela DC 119/1.
  Vecini:

ANEXA NR. 1 LA HCL 23/26.03.2025

Plan de amplasament si delimitare a imobilului

Scara 1:5000

Nr. cadastral	Suprafata masurata a imobilului (mp)	Adresa imobilului
	2297	Intravilan sat Trifesti, com. Trifesti, Tarla 0, Parcela DC734/13, jud Iasi
Nr. Carte Funciara		Unitate Administrativ Teritoriala (UAT)
		TRIFESTI

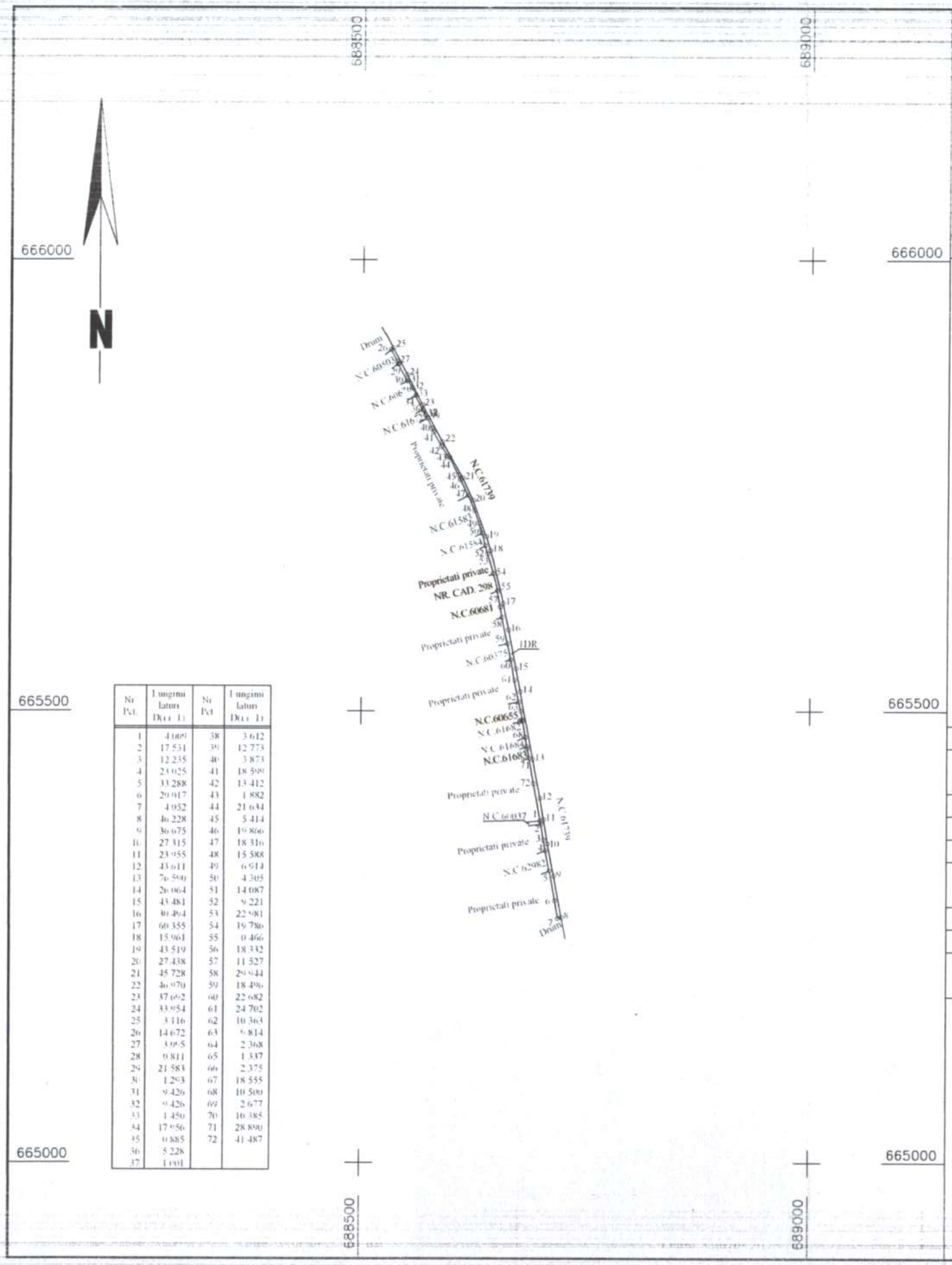

Nr Pct.	Lungimi laturi Dist. (m)	Nr Pct	Lungimi laturi Dist. (m)
1	4.069	38	3.612
2	17.531	39	12.773
3	12.235	40	3.873
4	23.025	41	18.599
5	33.288	42	13.412
6	29.017	43	1.882
7	4.952	44	21.634
8	46.228	45	5.414
9	36.675	46	19.806
10	27.315	47	18.316
11	23.955	48	15.588
12	43.611	49	6.914
13	76.599	50	4.305
14	26.064	51	14.087
15	43.481	52	9.221
16	40.464	53	22.981
17	60.355	54	19.786
18	15.961	55	0.466
19	43.519	56	18.332
20	27.438	57	11.527
21	45.728	58	29.944
22	46.970	59	18.496
23	37.692	60	22.682
24	33.954	61	24.702
25	3.116	62	10.363
26	14.672	63	9.814
27	3.955	64	2.368
28	9.811	65	1.337
29	21.583	66	2.375
30	1.293	67	18.555
31	9.426	68	10.509
32	9.426	69	2.677
33	1.450	70	16.385
34	17.956	71	28.890
35	0.885	72	41.487
36	5.228		
37	1.991		

Presedinte de ședință,
Consilier,
CRETU IOAN

Contrasemnează pentru legalitate,
SECRETAR GENERAL,
Maria RĂDUC

ROMÂNIA
COMUNA TRIFEȘTI-JUDEȚUL IAȘI
CONSILIUL LOCAL

A. Date referitoare la teren

Nr. parcela	Categorie de folosinta	Suprafata (mp)	Mentiuni
1	DR	2297	Teren neimprejmuit
Total		2297	

B. Date referitoare la constructii

Cod	Destinatia	Suprat construita la sol (mp)	Mentiuni
Total			

Suprafata totala masurata a imobilului = 2297 mp

Executant: SC TOPONATYCAD SRL
Aut. RO-B-J NR.3104
Executant: ing. RADUC Bogdan-Ionut
Aut. RO-MB-F NR.0603
Confirm executarea masuratorilor la teren, corectitudinea întocmirii documentatiei cadastrale si corespondenta acesteia cu realitatea din teren
Semnatura

RADUC BOGDAN-IONUT
Digitally signed by RADUC BOGDAN-IONUT
Date: 2025.03.25 09:14:37 +02'00'

Data: Martie 2025

VIZAT
Comisia Locala de Fond Funciar Trifesti
Presedinte
Primar Ivanuca Paul-Nicolae

ROMÂNIA
Comuna TRIFEȘTI-Județul IAȘI
PRIMAR

Semnatura
Data

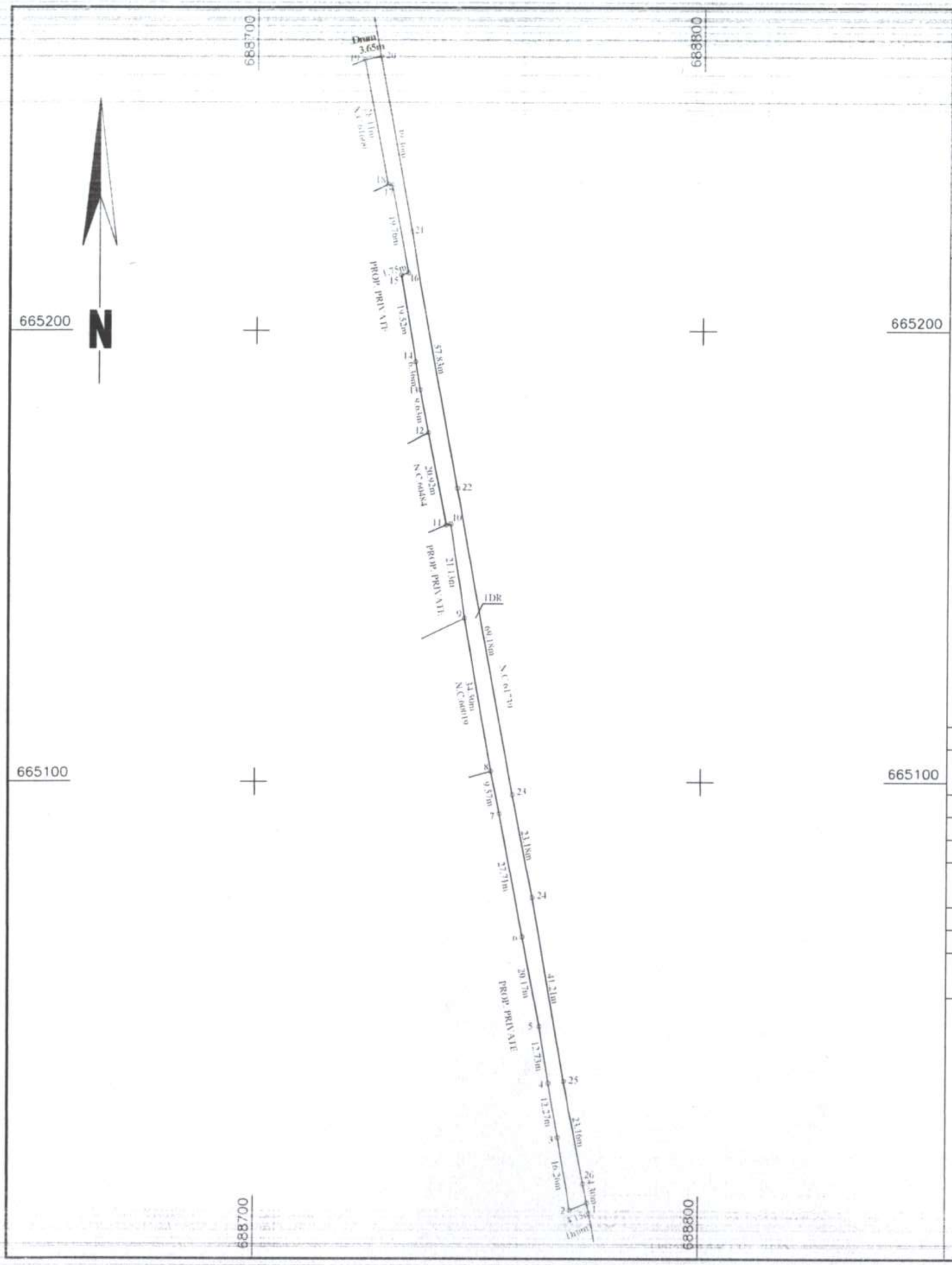

ANEXA NR. 2 LA HCL 23/26.03.2025

Plan de amplasament si delimitare a imobilului

Scara 1:1000

Nr. cadastral	Suprafata masurata a imobilului (mp)	Adresa imobilului
	937	Intravilan sat Trifesti, com. Trifesti, Tarla 0, Parcela DC734/14, jud Iasi
Nr. Carte Funciara		Unitate Administrativ Teritoriala (UAT)
		TRIFESTI

Presedinte de ședință,
Consilier,
CRETU IOAN

Contrasemnează pentru legalitate,
SECRETAR GENERAL,
Maria RĂDUC

ROMÂNIA * COMUNA TRIFESTI-JUDETUL IAȘI CONSILIUL LOCAL

A. Date referitoare la teren

Nr. parcela	Categorie de folosinta	Suprafata (mp)	Mentiuni
1	DR	937	Teren neimprejmuit
Total		937	

B. Date referitoare la constructii

Cod	Destinatia	Supraf. construita la sol (mp)	Mentiuni
Total			

Suprafata totala masurata a imobilului = 937 mp

Executant: SC TOPONATYCAD SRL
Aut. RO-B-J NR.3104
Executant: ing. RADUC Bogdan-Ionut
Aut. RO-MB-F NR.0603
Confirm executarea masuratorilor la teren, corectitudinea întocmirii documentatiei cadastrale si corespondenta acesteia cu realitatea din teren
Semnatura

RADUC BOGDAN-IONUT
Digitally signed by RADUC BOGDAN-IONUT
Date: 2025.03.25 13:33:39 +02'00'

Data: MARTIE 2025

VIZAT
Comisia Locala de Fond Funciar Trifesti
Presedinte
Primar Ivanuca Paul-Nicolae

ROMÂNIA * Comuna TRIFESTI-Judetul IAȘI PRIMAR

Semnatura
Data

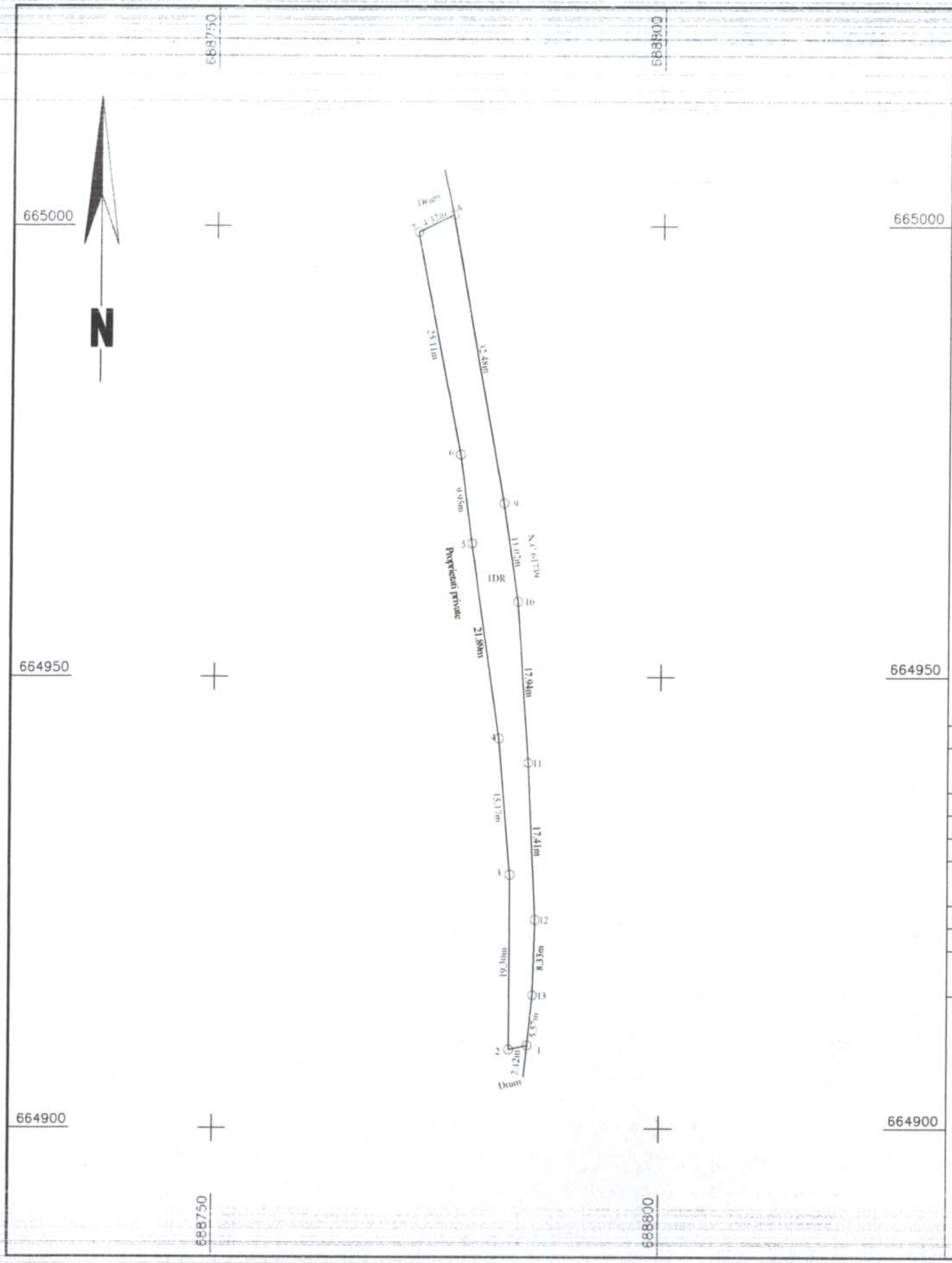

ANEXA NR. 3 LA HCL 23/26.03.2025

Plan de amplasament si delimitare a imobilului

Scara 1:500

Nr. cadastral	Suprafata masurata a imobilului (mp)	Adresa imobilului
	321	Intravilan sat Trifesti, com. Trifesti, Tarla 0, Parcela DC734/15, jud.Iasi
Nr. Carte Funciara	Unitate Administrativ Teritoriala (UAT)	
	TRIFESTI	

Presedinte de ședință,
Consilier,
CRETU IOAN

Contrasemnează pentru legalitate,
SECRETAR GENERAL,
Maria RĂDUC

ROMÂNIA * COMUNA TRIFEȘTI-JUDEȚUL IAȘI * CONSILIUL LOCAL

A. Date referitoare la teren

Nr. parcela	Categorie de folosinta	Suprafata (mp)	Mentiuni
1	DR	321	Teren neimprejmuit
Total		321	

B. Date referitoare la constructii

Cod	Destinatia	Supraf. construita la sol (mp)	Mentiuni
Total			

Suprafata totala masurata a imobilului = 321 mp

Executant: SC TOPONATYCAD SRL
Aut. RO-B-J NR.3104
Executant: ing. RADUC Bogdan-Ionut
Aut. RO-MB-F NR.0603
Confirm executarea masuratorilor la teren, corectitudinea intocmirii documentatiei cadastrale si corespondenta acesteia cu realitatea din teren

Semnatura

RADUC BOGDAN-IONUT

Digitally signed by RADUC BOGDAN-IONUT
Date: 2025.03.25 13:34:04 +02'00'

Data, Martie 2025

VIZAT
Comisia Locala de Fond Funciar Trifesti
Presedinte
Primar Ivanuca Paul-Nicolae

ROMÂNIA * Comuna TRIFEȘTI-Județul IAȘI * PRIMAR

Semnatura
Data .....

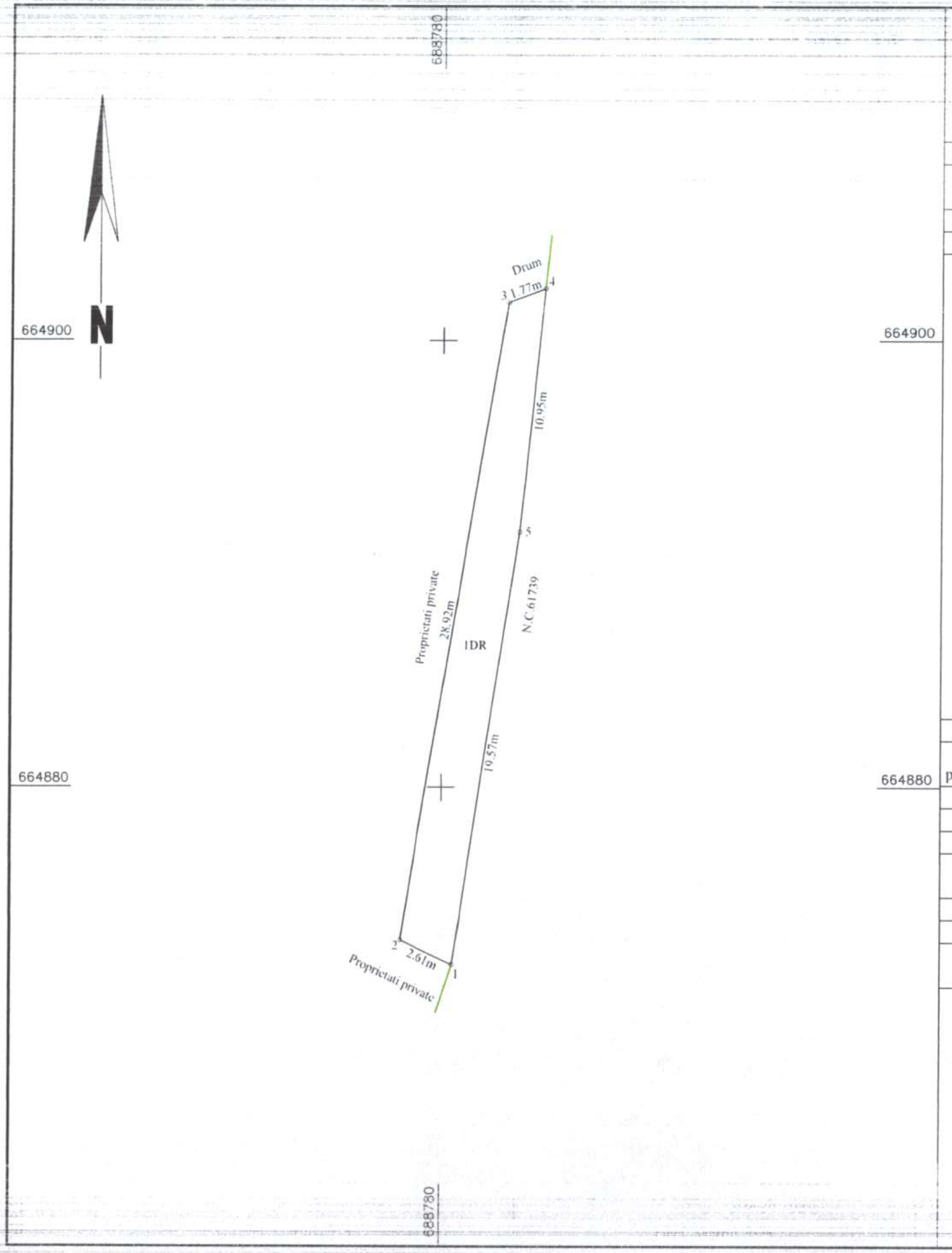

ANEXA NR. 4 LA HCL 23/26.03.2025

Plan de amplasament si delimitare a imobilului

Scara 1:200

Nr. cadastral	Suprafata masurata a imobilului (mp)	Adresa imobilului
	66	Intravilan sat Trifesti, com. Trifesti, Tarla 0, Parcela DC734/16, jud Iasi
Nr. Carte Funciara	Unitate Administrativ Teritoriala (UAT)	
	TRIFESTI	

Presedinte de ședință,
Consilier,
CREȚU IOAN

Contrasemnează pentru legalitate,
SECRETAR GENERAL,
Maria RĂDUC

ROMÂNIA * COMUNA TRIFEȘTI-JUDEȚUL IAȘI CONSILIUL LOCAL

A. Date referitoare la teren

Nr. parcela	Categorie de folosinta	Suprafata (mp)	Mentiuni
1	DR	66	Teren neimprejmuit
Total		66	

B. Date referitoare la constructii

Cod	Destinatia	Supraf. construita la sol (mp)	Mentiuni
Total			

Suprafata totala masurata a imobilului = 66 mp

Executant: SC TOPONATYCAD SRL
Aut. RO-B-J NR.3104
Executant: ing. RADUC Bogdan-Ionut
Aut. RO-MB-F NR.0603
Confirm executarea masuratorilor la teren, corectitudinea întocmirii documentatiei cadastrale si corespondenta acesteia cu realitatea din teren

Semnatura

RADUC BOGDAN-IONUT

Digitally signed by RADUC BOGDAN-IONUT
Date: 2025.03.25 13:34:30 +02'00'

Data: Martie 2025

VIZAT
Comisia Locala de Fond Funciar Trifesti
Presedinte
Primar Ivanuca Paul-Nicolae

ROMÂNIA * Comuna TRIFEȘTI-Județul IAȘI PRIMAR

Semnatura
Data



Nr. Pct.	Lungimi laturi D(i,i+1)
5	0.605
12	0.914

ANEXA NR. 5 LA HCL 23/26.03.2025

Plan de amplasament si delimitare a imobilului

Scara 1:1000

Nr. cadastral	Suprafata masurata a imobilului (mp)	Adresa imobilului
	288	Intravilan Sat Trifesti, Com. Trifesti, Tarla 0, Parcela DC 734/10, Jud. Iasi
Carte funciara nr.	Unitate Administrativ Teritoriala (UAT)	
	TRIFESTI	

Presedinte de ședință,
Consilier,
CRETU IOAN

Contrasemnează pentru legalitate,
SECRETAR GENERAL,
Maria RĂDUC

ROMÂNIA
COMUNA TRIFEȘTI-JUDEȚUL IAȘI
CONSILIUL LOCAL

A. Date referitoare la teren

Nr. parcela	Categorie de folosinta	Suprafata (mp)	Mentiuni
1	DR	288	Teren neimprejmuit.
Total		288	

B. Date referitoare la constructii

Cod	Destinatia	Supraf. construita la sol (mp)	Mentiuni
Total			

Suprafata totala masurata a imobilului = 288 mp

Executant: SC TOPONATYCAD SRL
Aut. RO-B-J NR.3104
Executant: Ing. RADUC Bogdan-Ionut
Aut. RO-MB-F-0603

Confirm executarea masuratorilor la teren, corectitudinea întocmirii documentatiei cadastrale si corespondenta acesteia cu realitatea din teren
Semnatura

RADUC BOGDAN-IONUT

Digitally signed by RADUC BOGDAN-IONUT
Date: 2025.03.25 13:37:13 +02'00'

Data: MARTIE 2025

Vizat
Comisia Locala de Fond Funciar Trifesti,
Prin presedinte,
Primar, IVANUCA Paul-Nicolae

ROMÂNIA
Comuna TRIFEȘTI-Județul IAȘI
PRIMAR

Semnatura
Data .....

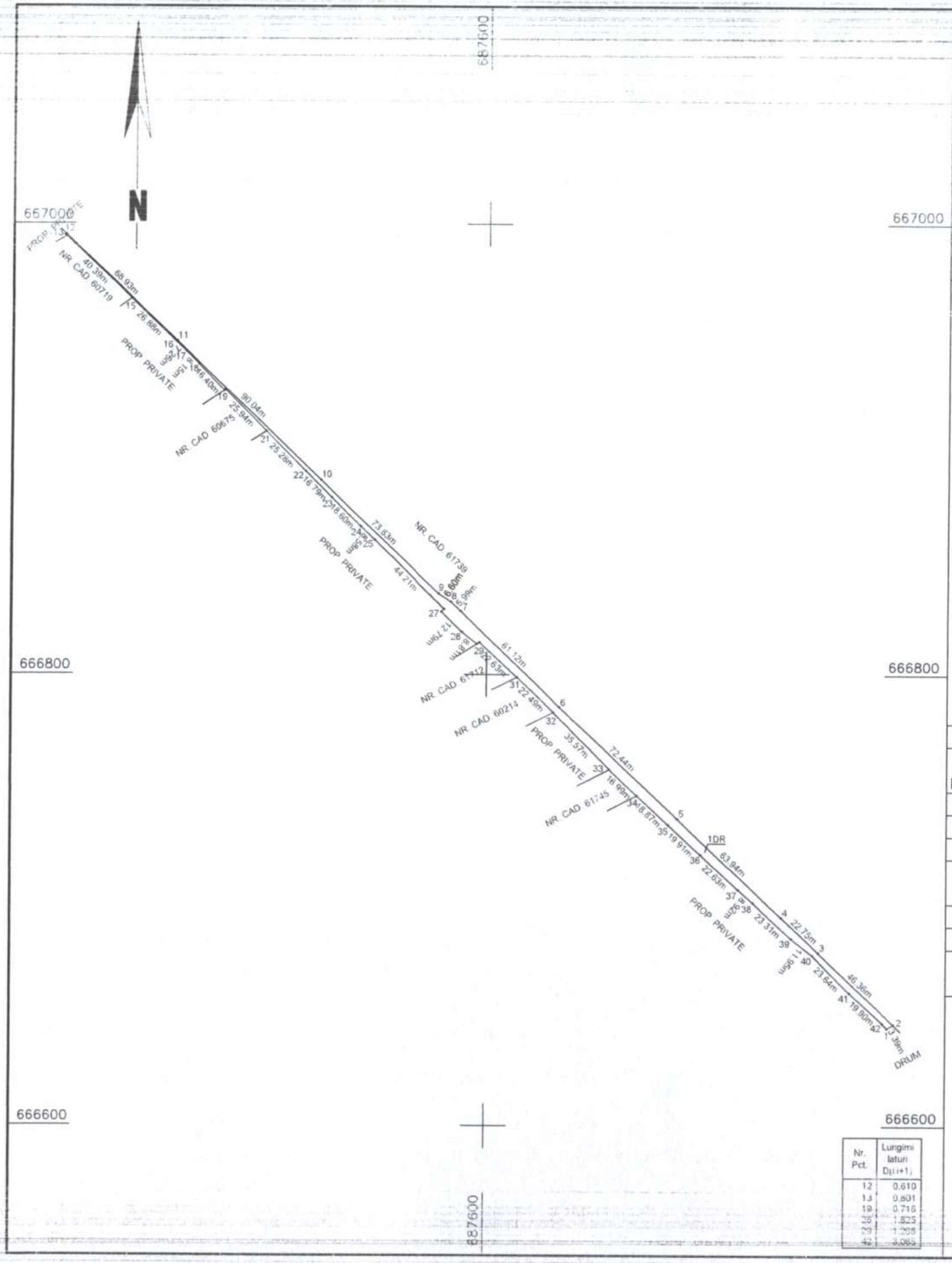

Nr. Pct.	Lungimi laturi D(i,i+1)
12	0.610
13	0.801
19	0.716
26	1.825
29	1.208
42	3.089

ANEXA NR. 6 LA HCL 23/26.03.2025

Plan de amplasament si delimitare a imobilului

Scara 1:2000

Nr. cadastral	Suprafata masurata a imobilului (mp)	Adresa imobilului
	1463	Intravilan si Intravilan extins conf. PUG Sat Zaboloteni, Com. Trifesti, Tarla 0, Parcelele DC 119/3, DC 288/5, Jud. Iasi

Carte funciara nr.	Unitate Administrativ Teritoriala (UAT)
	TRIFESTI

Presedinte de ședință,
Consilier,
CRETU IOAN

Contrasemnează pentru legalitate,
SECRETAR GENERAL,
Maria RĂDUC

ROMÂNIA * COMUNA TRIFEȘTI-JUDEȚUL IAȘI * CONSILIUL LOCAL

A. Date referitoare la teren

Nr. parcela	Categorie de folosinta	Suprafata (mp)	Mentiuni
1	DR	1463	Teren neimprejmuit.
Total		1463	

B. Date referitoare la constructii

Cod	Destinatia	Supraf. construita la sol (mp)	Mentiuni
Total			

Suprafata totala masurata a imobilului = 1463 mp

Executant: SC TOPONATYCAD SRL
Aut. RO-B-J NR.3104
Executant: Ing. RADUC Bogdan-Ionut
Aut. RO-MB-F-0603

Confirm executarea masuratorilor la teren, corectitudinea întocmirii documentatiei cadastrale si corespondenta acesteia cu realitatea din teren

Semnatura

RADUC BOGDAN-IONUT

Digitally signed by RADUC BOGDAN-IONUT
Date: 2025.03.25 13:37:41 +02'00'

Data: MARTIE 2025

VIZAT
Comisia Locala de Fond Funciar Trifesti
Presedinte
Primar Ivanuca Paul-Nicolae

ROMANIA * Comuna TRIFEȘTI-Județul IAȘI * PRIMAR

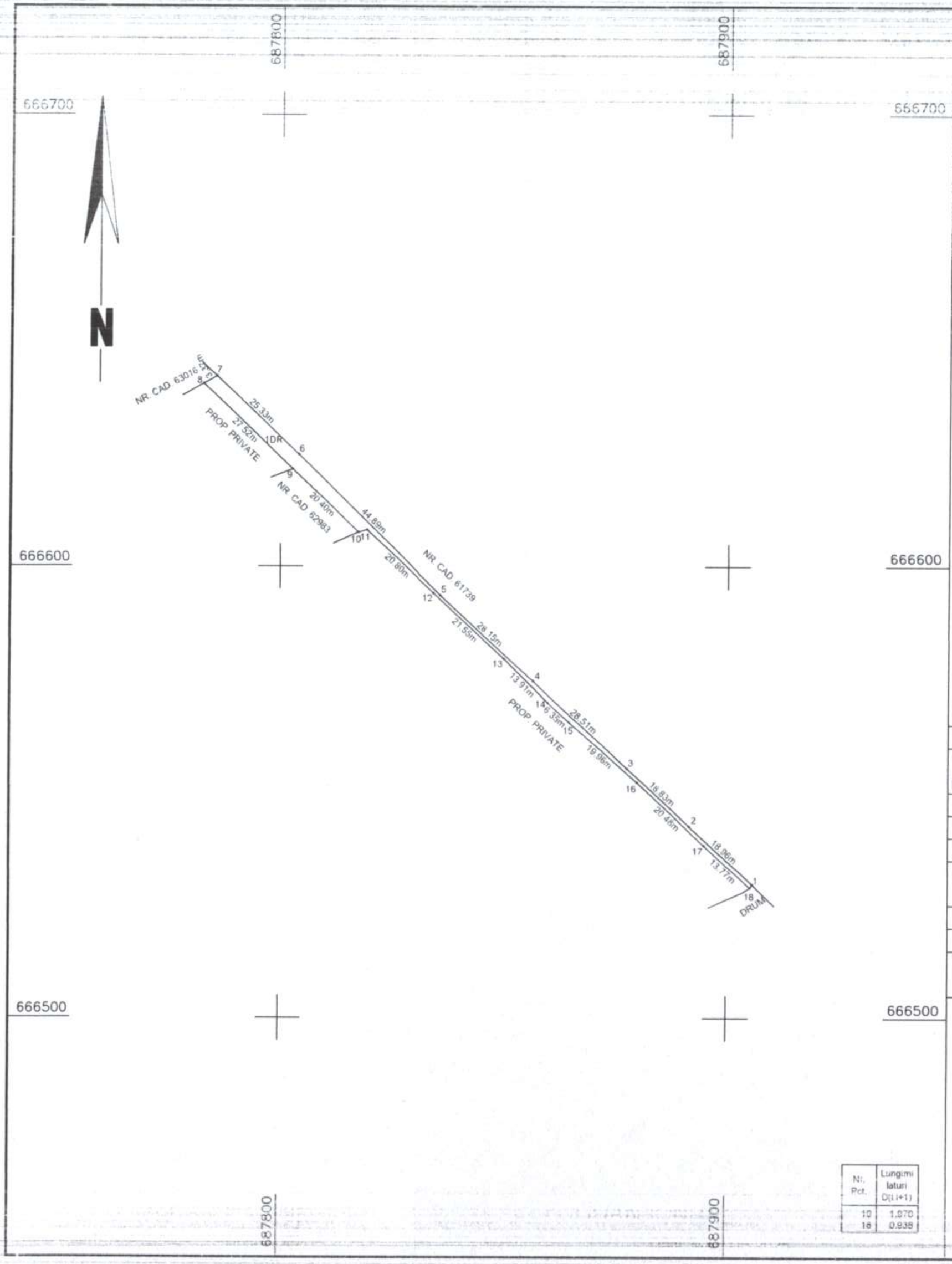

ANEXA NR. 7 LA HCL 23/26.03.2025

Plan de amplasament si delimitare a imobilului

Scara 1:1000

Nr. cadastral	Suprafata masurata a imobilului (mp)	Adresa imobilului
	261	Intravilan extins conf. PUG Sat Zaboloteni, Com. Trifesti, Tarla 0, Parcela DC 288/6, Jud. Iasi

Carte funciara nr.	Unitate Administrativ Teritoriala (UAT)
	TRIFESTI

Presedinte de ședință,
Consilier,
CRETU IOAN

Contrasemnează pentru legalitate,
SECRETAR GENERAL,
Maria RĂDUC

ROMÂNIA
COMUNA TRIFEȘTI-JUDEȚUL IAȘI
CONSILIUL LOCAL

A. Date referitoare la teren

Nr. parcela	Categorie de folosinta	Suprafata (mp)	Mentiuni
1	DR	261	Teren neimprejmuit.
Total		261	

B. Date referitoare la constructii

Cod	Destinatia	Supraf. construita la sol (mp)	Mentiuni
Total			

Suprafata totala masurata a imobilului = 261 mp

Executant: SC TOPONATYCAD SRL
Aut. RO-B-J NR.3104
Executant: Ing. RADUC Bogdan-Ionut
Aut. RO-MB-F-0603

Confirm executarea masuratorilor la teren, corectitudinea întocmirii documentatiei cadastrale si corespondenta acesteia cu realitatea din teren
Semnatura

RADUC BOGDAN-IONUT
Digitally signed by RADUC BOGDAN-IONUT
Date: 2025.02.25 13:38:10 +02'00'

Data: MARTIE 2025

VIZAT
Comisia Locala de Fond Funciar Trifesti
Presedinte
Primar Ivanuca Paul-Nicolae

ROMÂNIA
Comuna TRIFEȘTI-Județul IAȘI
PRIMAR

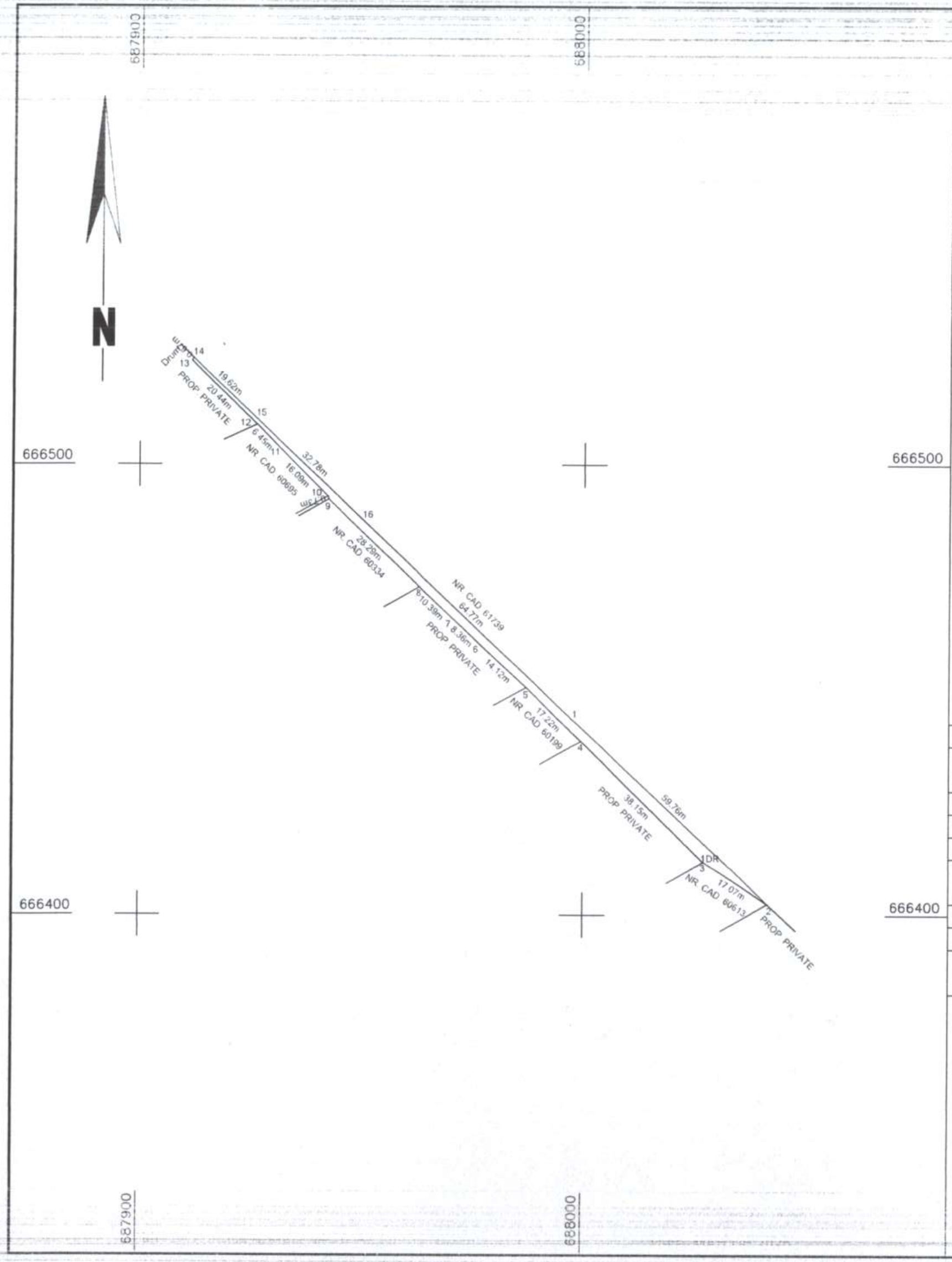

ANEXA NR. 8 LA HCL 23/26.03.2025

Plan de amplasament si delimitare a imobilului

Scara 1:1000

Nr. cadastral	Suprafata masurata a imobilului (mp)	Adresa imobilului
	331	Intravilan extins conf. PUG Sat Zaboloteni, Com. Trifesti, Tarla 0, Parcela DC 288/7, Jud. Iasi

Carte funciara nr.	Unitate Administrativ Teritoriala (UAT)
	TRIFESTI

Presedinte de ședință,
Consilier,
CRETU IOAN

Contrasemnează pentru legalitate,
SECRETAR GENERAL,
Maria RĂDUC

ROMÂNIA * COMUNA TRIFEȘTI-JUDEȚUL IAȘI * CONSILIUL LOCAL

A. Date referitoare la teren

Nr. parcela	Categorie de folosinta	Suprafata (mp)	Mentiuni
1	DR	331	Teren neimprejmuit.
Total		331	

B. Date referitoare la constructii

Cod	Destinatia	Supraf. construita la sol (mp)	Mentiuni
Total			

Suprafata totala masurata a imobilului = 331 mp

Executant: SC TOPONATYCAD SRL
Aut. RO-B-J NR.3104
Executant: Ing. RADUC Bogdan-Ionut
Aut. RO-MB-F-0603

Confirm executarea masuratorilor la teren, corectitudinea întocmirii documentatiei cadastrale si corespondenta acesteia cu realitatea din teren
Semnatura

RADUC BOGDAN-IONUT
Digitally signed by RADUC BOGDAN-IONUT
Date: 2025.03.25 09:13:05 +02'00'

Data: MARTIE 2025

VIZAT
Comisia Locala de Fond Funciar Trifesti
Presedinte
Primar Ivanuș Paul-Nicolae

ROMANIA * Comuna TRIFESTI-Judetul IASI * PRIMAR

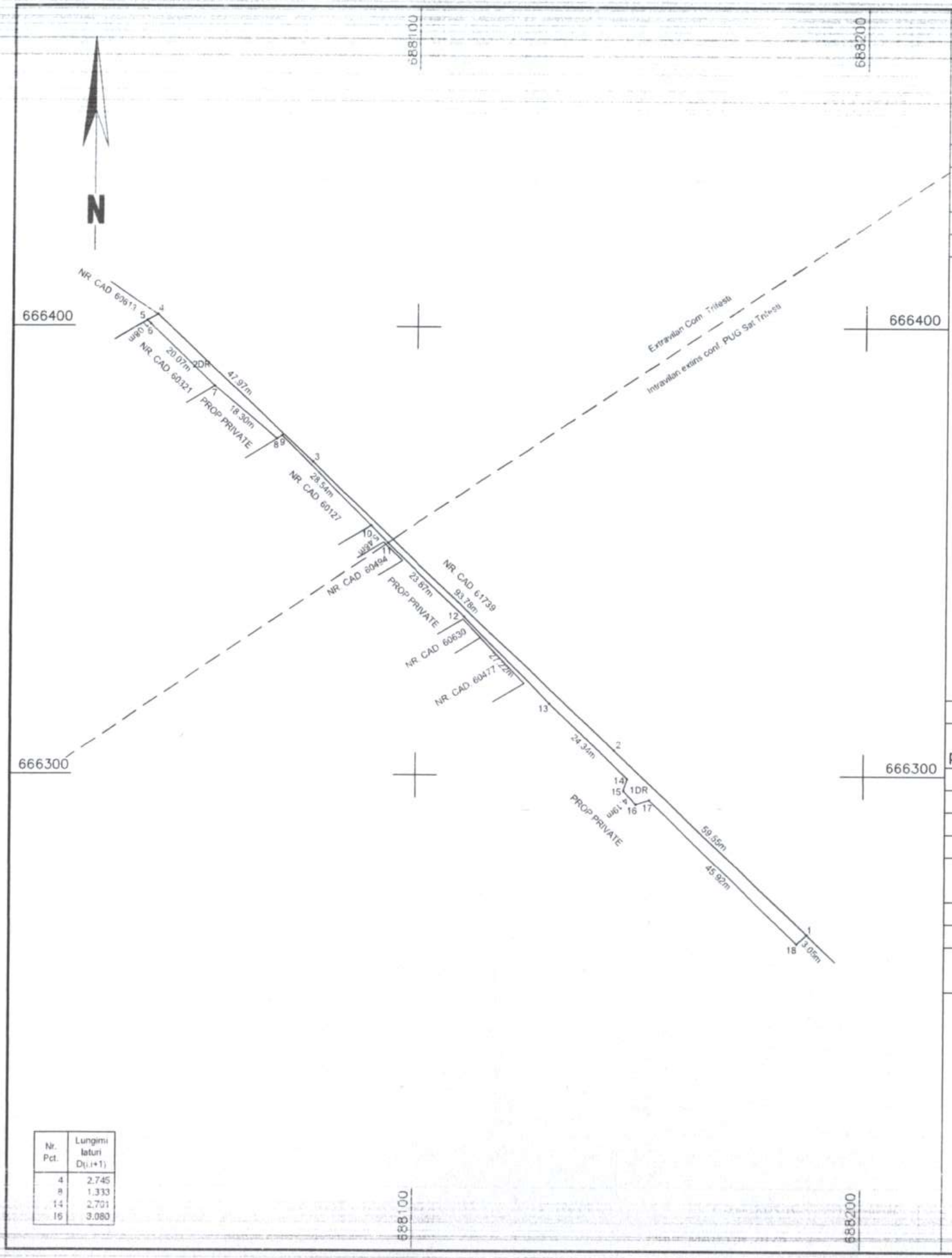

Nr. Pct.	Lungimi laturi D(i,i+1)
4	2.745
8	1.333
14	2.701
16	3.080

ANEXA NR. 9 LA HCL 23/26.03.2025

Plan de amplasament si delimitare a imobilului

Scara 1:1000

Nr. cadastral	Suprafata masurata a imobilului (mp)	Adresa imobilului
	437	Intravilan extins conf. PUG Sat Trifesti si Extravilan Com. Trifesti. Tarla 0, Parcela DC 288/8, Jud. Iasi
Carte funciara nr.	Unitate Administrativ Teritoriala (UAT)	
	TRIFESTI	

Presedinte de ședință,
Consilier,
CRETU IOAN

Contrasemnează pentru legalitate,
SECRETAR GENERAL,
Maria RĂDUC

ROMÂNIA * COMUNA TRIFEȘTI-JUDEȚUL IAȘI * CONSILIUL LOCAL

A. Date referitoare la teren

Nr. parcela	Categorie de folosinta	Suprafata (mp)	Mentiuni	
1	DR	306	Intravilan PUG	Teren neimprejmuit.
2	DR	131	Extravilan	
Total		437		

B. Date referitoare la constructii

Cod	Destinatia	Supraf. construita la sol (mp)	Mentiuni
Total			

Suprafata totala masurata a imobilului = 437 mp

Executant: SC TOPONATYCAD SRL
Aut. RO-B-J NR.3104
Executant: Ing. RADUC Bogdan-Ionut
Aut. RO-MB-F-0603

Confirm executarea masuratorilor la teren, corectitudinea întocmirii documentatiei cadastrale si corespondenta acesteia cu realitatea din teren
Semnatura

RADUC BOGDAN-IONUT

Digitally signed by RADUC BOGDAN-IONUT
Date: 2025.03.25 13:39:36 +02'00'

Data: MARTIE 2025

VIZAT
Comisia Locala de Fond Funciar Trifesti
Presedinte
Primar Ivanuca Paul-Nicolae

ROMÂNIA * Comuna TRIFEȘTI-Județul IAȘI * PRIMAR

ANEXA NR. 10 LA HCL 23/26.03.2025

Plan de amplasament si delimitare a imobilului

Scara 1:5000

Nr. cadastral	Suprafata masurata a imobilului (mp)	Adresa imobilului
	35246	Extravilan com. Trifesti Tarla 127/1 Parcela P1601/3 Jud. Iasi

Nr. Carte Funciara	Unitate Administrativ Teritoriala (UAT)
	TRIFESTI

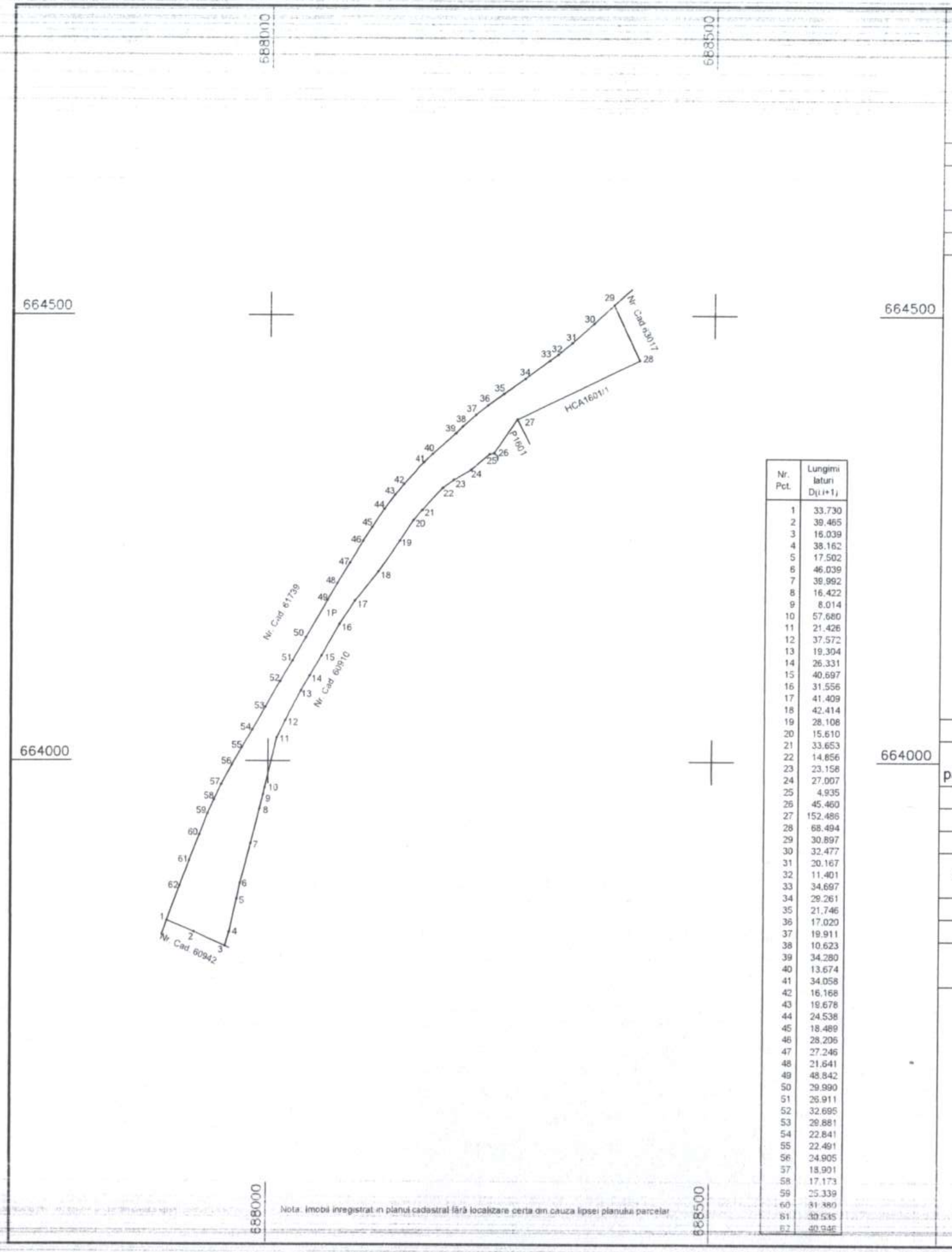

Nr. Pct.	Lungimi laturi D(i,i+1)
1	33.730
2	39.465
3	16.039
4	38.162
5	17.502
6	46.039
7	39.992
8	16.422
9	8.014
10	57.680
11	21.426
12	37.572
13	19.304
14	26.331
15	40.697
16	31.556
17	41.409
18	42.414
19	28.108
20	15.610
21	33.653
22	14.856
23	23.158
24	27.007
25	4.935
26	45.460
27	152.486
28	68.494
29	30.897
30	32.477
31	20.167
32	11.401
33	34.697
34	29.261
35	21.746
36	17.020
37	19.911
38	10.623
39	34.280
40	13.674
41	34.058
42	16.168
43	19.678
44	24.538
45	18.489
46	28.206
47	27.246
48	21.641
49	48.842
50	29.990
51	26.911
52	32.695
53	29.881
54	22.841
55	22.491
56	24.905
57	18.901
58	17.173
59	25.339
60	31.380
61	30.535
62	40.946

Nota: Imobil inregistrat in planul cadastral fără localizare certa din cauza lipsei planului parcelar

Presedinte de ședință,
Consilier,
CRETU IOAN

Contrasemnează pentru legalitate,
SECRETAR GENERAL,
Maria RĂDUC

ROMÂNIA COMUNA TRIFEȘTI-JUDEȚUL IAȘI CONSILIUL LOCAL

A. Date referitoare la teren

Nr. parcela	Categorie de folosinta	Suprafata (mp)	Mentiuni
1	P	35246	Teren neimprejmuit.
Total		35246	

B. Date referitoare la constructii

Cod	Destinatia	Supraf. construita la sol (mp)	Mentiuni
Total			

Suprafata totala masurata a imobilului = 35246 mp

Executant: S.C. TOPONATYCAD S.R.L.
Aut. RO-B-J nr. 3104
Executant: Ing. RADUC Bogdan-Ionut
Aut. RO-MB-F nr 0603
Confirm executarea masuratorilor la teren, corectitudinea întocmirii documentatiei cadastrale si corespondenta acesteia cu realitatea din teren
Semnatura

RADUC BOGDAN-IONUT
Digitally signed by RADUC BOGDAN-IONUT
Date: 2025.03.25 09:17:13 +02'00'

Data: MARTIE 2025

Vizat,
Comisia Locala de Fond Funciar Trifesti
Presedinte
Primar, IVANUCA Paul Nicolae

ROMÂNIA Comuna TRIFEȘTI-Județul IAȘI PRIMAR

Semnatura
Data .....

ANEXA NR. 11 LA HCL 23/26.03.2025

Plan de amplasament si delimitare a imobilului

Scara 1:1000

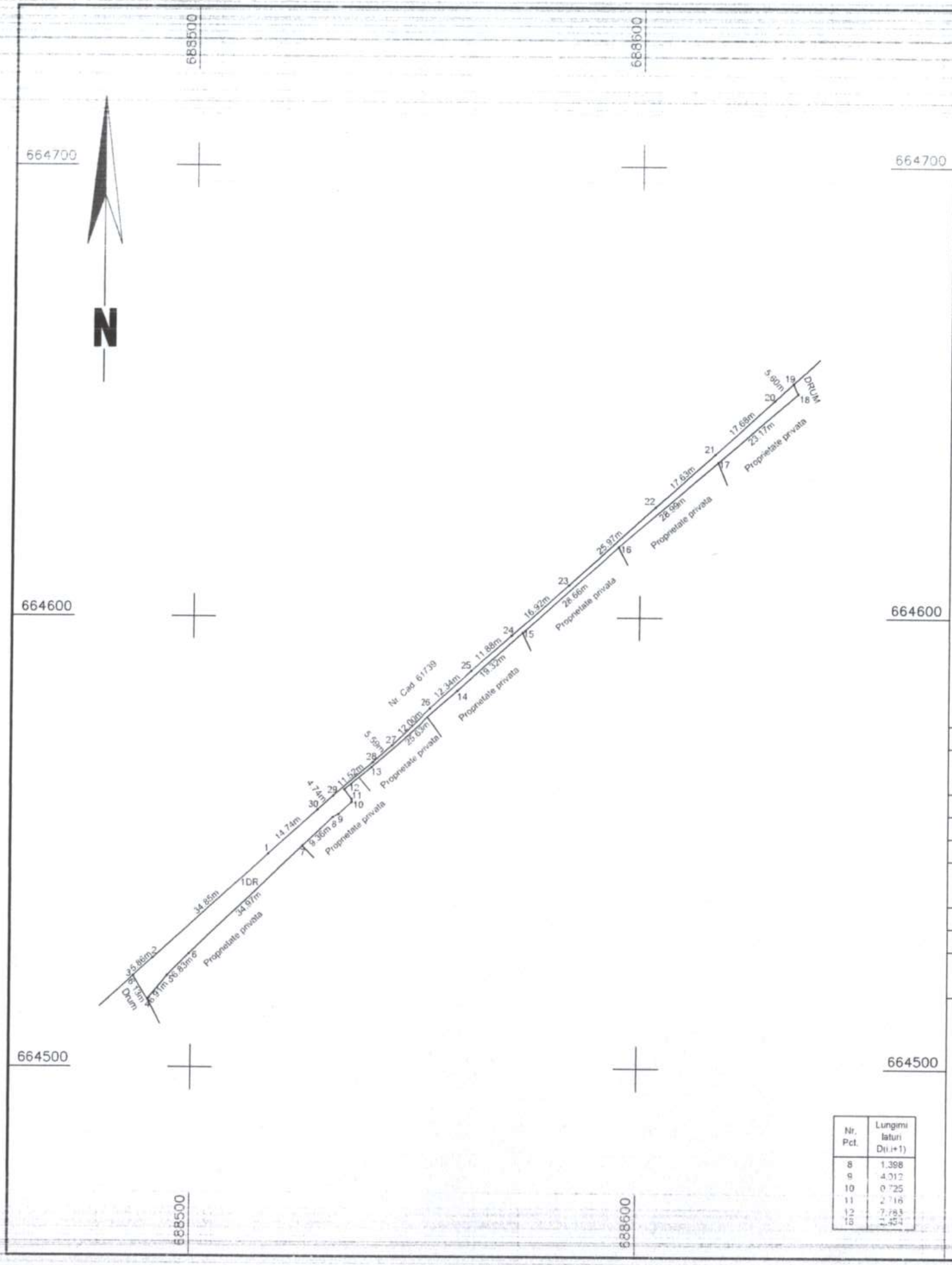

Nr. Pct.	Lungimi laturi D(i,i+1)
8	1.398
9	4.012
10	0.725
11	2.716
12	7.783
13	2.454

Nr. cadastral	Suprafata masurata a imobilului (mp)	Adresa imobilului
	449	Intravilan sat Trifesti, com. Trifesti, T.arla 0, Parcela DC 734/1, jud. Iasi
Nr. Carte Funciara		Unitate Administrativ Teritoriala (UAT)
		TRIFESTI

Presedinte de ședință,
Consilier,
CRETU IOAN

Contrasemnează pentru legalitate,
SECRETAR GENERAL,
Maria RĂDUC

ROMÂNIA
COMUNA TRIFEȘTI-JUDEȚUL IAȘI
CONSILIUL LOCAL

A. Date referitoare la teren

Nr. parcela	Categorie de folosinta	Suprafata (mp)	Mentiuni
1	DR	449	Teren neimprejmuit.
Total		449	

B. Date referitoare la constructii

Cod	Destinatia	Supraf. construita la sol (mp)	Mentiuni
Total			

Suprafata totala masurata a imobilului = 449 mp

Executant: S.C. TOPONATYCAD S.R.L.
Aut. RO-B-J nr. 3104
Executant: Ing. RADUC Bogdan-Ionut
Aut. RO-MB-F nr 0603
Confirm executarea masuratorilor la teren, corectitudinea întocmirii documentatiei cadastrale si corespondenta acesteia cu realitatea din teren
Semnatura

RADUC BOGDAN-IONUT

Digitally signed by RADUC BOGDAN-IONUT
Date: 2025.03.25 13:21:41 +02'00'

Data: Martie 2025

Vizat
Comisia Locala de Fond Funciar Trifesti
Prin presedinte,
Primar, IVANUCA Paul-Nicolae

ROMÂNIA
Comuna TRIFEȘTI-Județul IAȘI
PRIMAR

Semnatura
Data .....

ANEXA NR. 12 LA HCL 23/26.03.2025

Plan de amplasament si delimitare a imobilului

Scara 1:1000

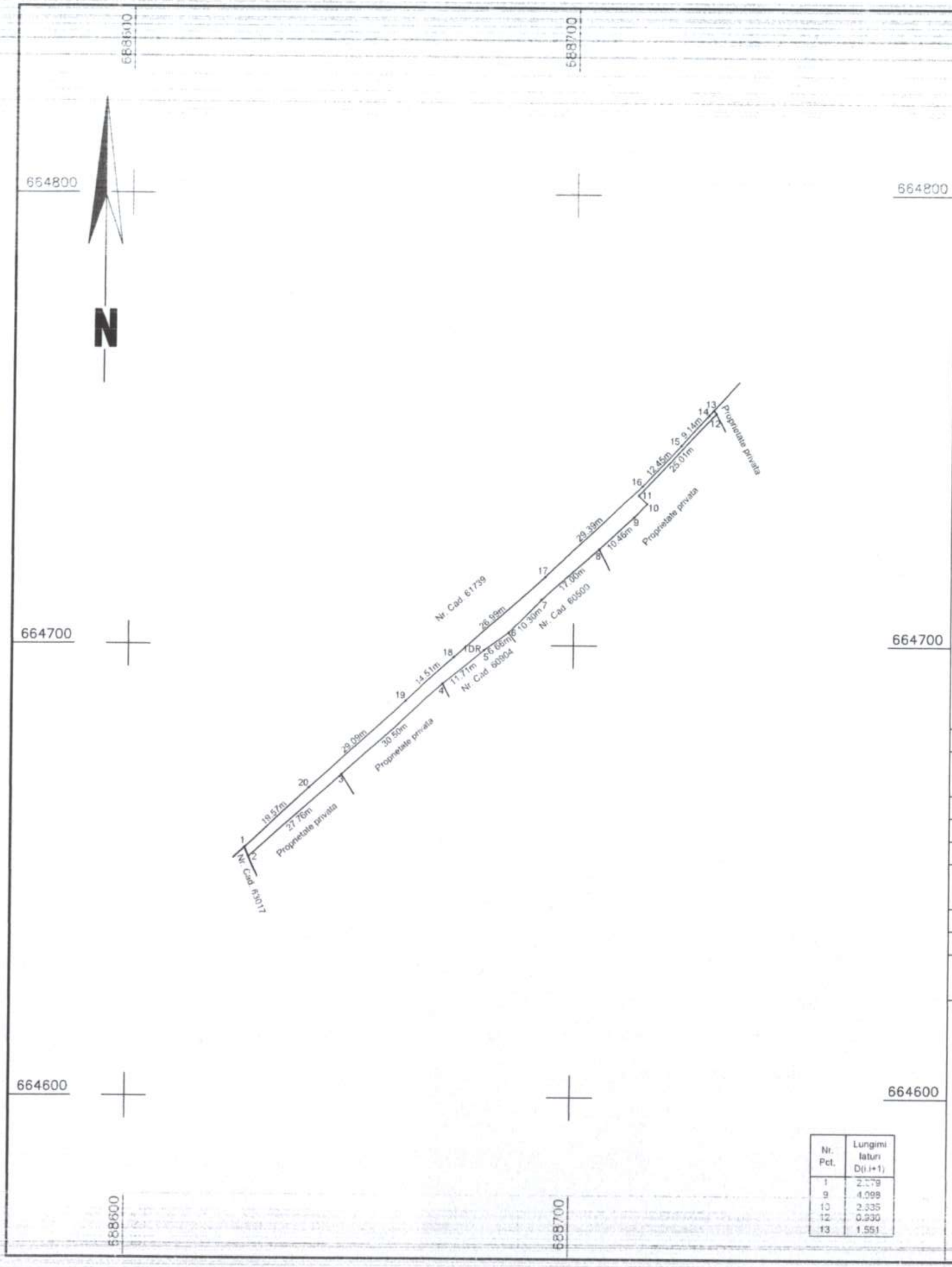

Nr. Pct.	Lungimi laturi D(i,i+1)
1	2.579
9	4.098
10	2.335
12	0.930
13	1.551

Nr. cadastral	Suprafata masurata a imobilului (mp)	Adresa imobilului
	379	Intravilan sat Trifesti, com. Trifesti, Tarla 0, Parcela DC 734/2, jud. Iasi
Nr. Carte Funciara	Unitate Administrativ Teritoriala (UAT)	
	TRIFESTI	

Presedinte de ședință,
Consilier,
CRETU IOAN

Contrasemnează pentru legalitate,
SECRETAR GENERAL,
Maria RĂDUC

ROMÂNIA
COMUNA TRIFEȘTI-JUDEȚUL IAȘI
CONSILIUL LOCAL

A. Date referitoare la teren

Nr. parcela	Categorie de folosinta	Suprafata (mp)	Mentiuni
1	DR	379	Teren neimprejmuit.
Total		379	

B. Date referitoare la constructii

Cod	Destinatia	Supraf. construita la sol (mp)	Mentiuni
Total			

Suprafata totala masurata a imobilului = 379 mp

Executant: S.C. TOPONATYCAD S.R.L.
Aut. RO-B-J nr. 3104
Executant: Ing. RADUC Bogdan-Ionut
Aut. RO-MB-F nr 0603
Confirm executarea masuratorilor la teren, corectitudinea întocmirii documentatiei cadastrale si corespondenta acesteia cu realitatea din teren
Semnatura

RADUC BOGDAN-IONUT
Digitally signed by RADUC BOGDAN-IONUT
Date: 2025.03.25 13:23:31 +02'00'

Vizat,
Comisia Locala de Fond Funciar Trifesti
Prin presedinte,
Primar, IVANUCA Paul-Nicolae

ROMÂNIA
Comuna TRIFEȘTI-Județul IAȘI
PRIMAR

Semnatura
Data .....

Data: MARTIE 2025

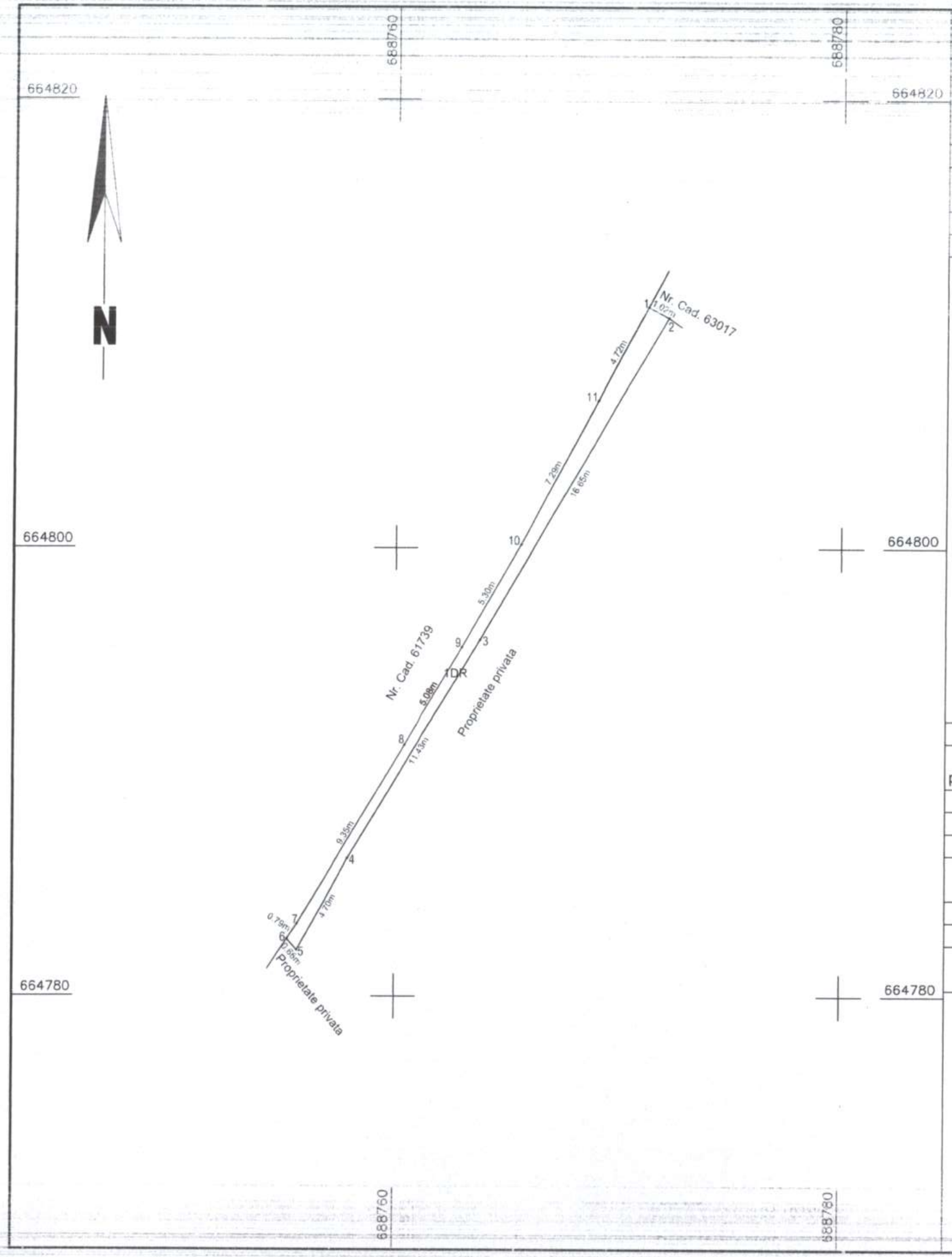

ANEXA NR. 13 LA HCL 23/26.03.2025

Plan de amplasament si delimitare a imobilului

Scara 1:200

Nr. cadastral	Suprafata masurata a imobilului (mp)	Adresa imobilului
	20	Intravilan sat Trifesti, com. Trifesti, Tarla 0, Parcela DC 734/3, jud. Iasi
Nr. Carte Funciara		Unitate Administrativ Teritoriala (UAT)
		TRIFESTI

Presedinte de ședință,
Consilier,
CRETU IOAN

Contrasemnează pentru legalitate,
SECRETAR GENERAL,
Maria RĂDUC

ROMÂNIA
COMUNA TRIFEȘTI-JUDEȚUL IAȘI
CONSILIUL LOCAL

A. Date referitoare la teren

Nr. parcela	Categorie de folosinta	Suprafata (mp)	Mentiuni
1	DR	20	Teren neimprejmuit.
Total		20	

B. Date referitoare la constructii

Cod	Destinatia	Supraf. construita la sol (mp)	Mentiuni
Total			

Suprafata totala masurata a imobilului = 20 mp

Executant: S.C. TOPONATYCAD S.R.L.
Aut. RO-B-J nr. 3104
Executant: Ing. RADUC Bogdan-Ionut
Aut. RO-MB-F nr 0603
Confirm executarea masuratorilor la teren, corectitudinea întocmirii documentatiei cadastrale si corespondenta acesteia cu realitatea din teren

Semnatura

RADUC BOGDAN-IONUT

Digitally signed by RADUC BOGDAN-IONUT
Date: 2025.03.25 13:24:03 +02'00'

Vizat,
Comisia Locala de Fond Funciar Trifesti
Prin presedinte
Primar, IVANUCA Paul-Nicolae

ROMÂNIA
COMUNA TRIFEȘTI-Județul IAȘI
PRIMAR

Semnatura
Data .....

Data: Martie 2025

ANEXA NR. 14 LA HCL 23/26.03.2025

Plan de amplasament si delimitare a imobilului

Scara 1:2000

Nr. cadastral	Suprafata masurata a imobilului (mp)	Adresa imobilului
	551	Intravilan sat Trifesti, com. Trifesti, Tarla 0, Parcela DC 734/4, jud. Iasi
Nr. Carte Funciara	Unitate Administrativ Teritoriala (UAT)	
	TRIFESTI	

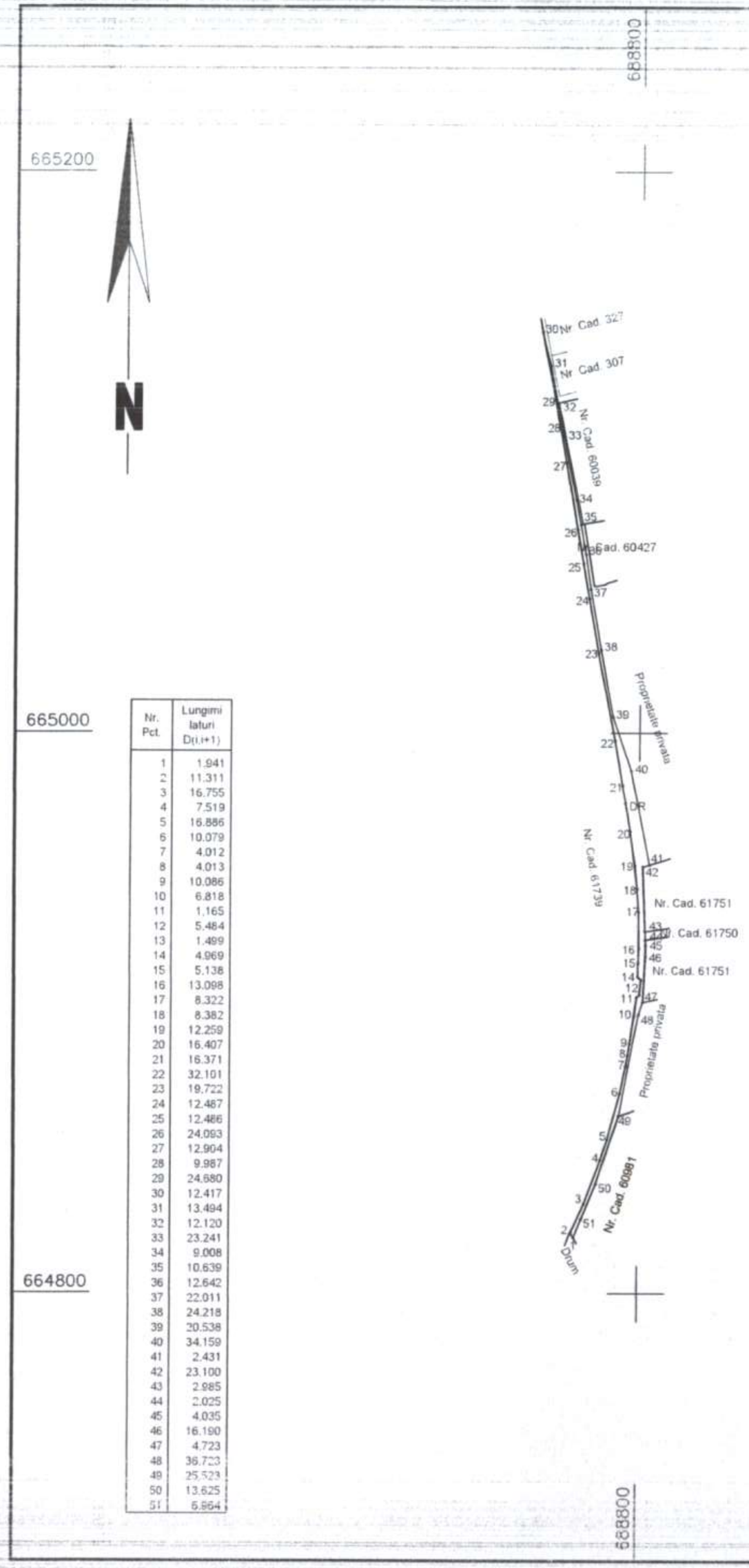

Nr. Pct.	Lungimi laturi D(i,i+1)
1	1.941
2	11.311
3	16.755
4	7.519
5	16.886
6	10.079
7	4.012
8	4.013
9	10.086
10	6.818
11	1.165
12	5.484
13	1.499
14	4.969
15	5.138
16	13.098
17	8.322
18	8.382
19	12.259
20	16.407
21	16.371
22	32.101
23	19.722
24	12.487
25	12.486
26	24.093
27	12.904
28	9.987
29	24.680
30	12.417
31	13.494
32	12.120
33	23.241
34	9.008
35	10.639
36	12.642
37	22.011
38	24.218
39	20.538
40	34.159
41	2.431
42	23.100
43	2.985
44	2.025
45	4.035
46	16.190
47	4.723
48	36.723
49	25.523
50	13.625
51	5.864

Presedinte de ședință,
Consilier,
CRETU IOAN

Contrasemnează pentru legalitate,
SECRETAR GENERAL,
Maria RĂDUC

ROMÂNIA * COMUNA TRIFEȘTI-JUDEȚUL IAȘI * CONSILIUL LOCAL

A. Date referitoare la teren

Nr. parcela	Categorie de folosinta	Suprafata (mp)	Mentiuni
1	DR	551	Teren neimprejmuit.
Total		551	

B. Date referitoare la constructii

Cod	Destinatia	Supraf. construita la sol (mp)	Mentiuni
Total			

Suprafata totala masurata a imobilului = 551 mp

Executant: S.C. TOPONATYCAD S.R.L.
Aut. RO-B-J nr. 3104
Executant: Ing. RADUC Bogdan-Ionut
Aut. RO-MB-F nr 0603
Confirm executarea masuratorilor la teren, corectitudinea întocmirii documentatiei cadastrale si corespondenta acesteia cu realitatea din teren
Semnatura

RADUC BOGDAN-IONUT

Digitally signed by RADUC BOGDAN-IONUT
Date: 2025.02.25 09:16:32 +02'00'

Vizat,
Comisia Locala de Fond Funciar Trifesti
Prin presedinte,
Primar, IVANUCA Paul-Nicolae

ROMÂNIA * Comuna TRIFEȘTI-Județul IAȘI * PRIMAR

Semnatura
Data

Data: Martie 2025

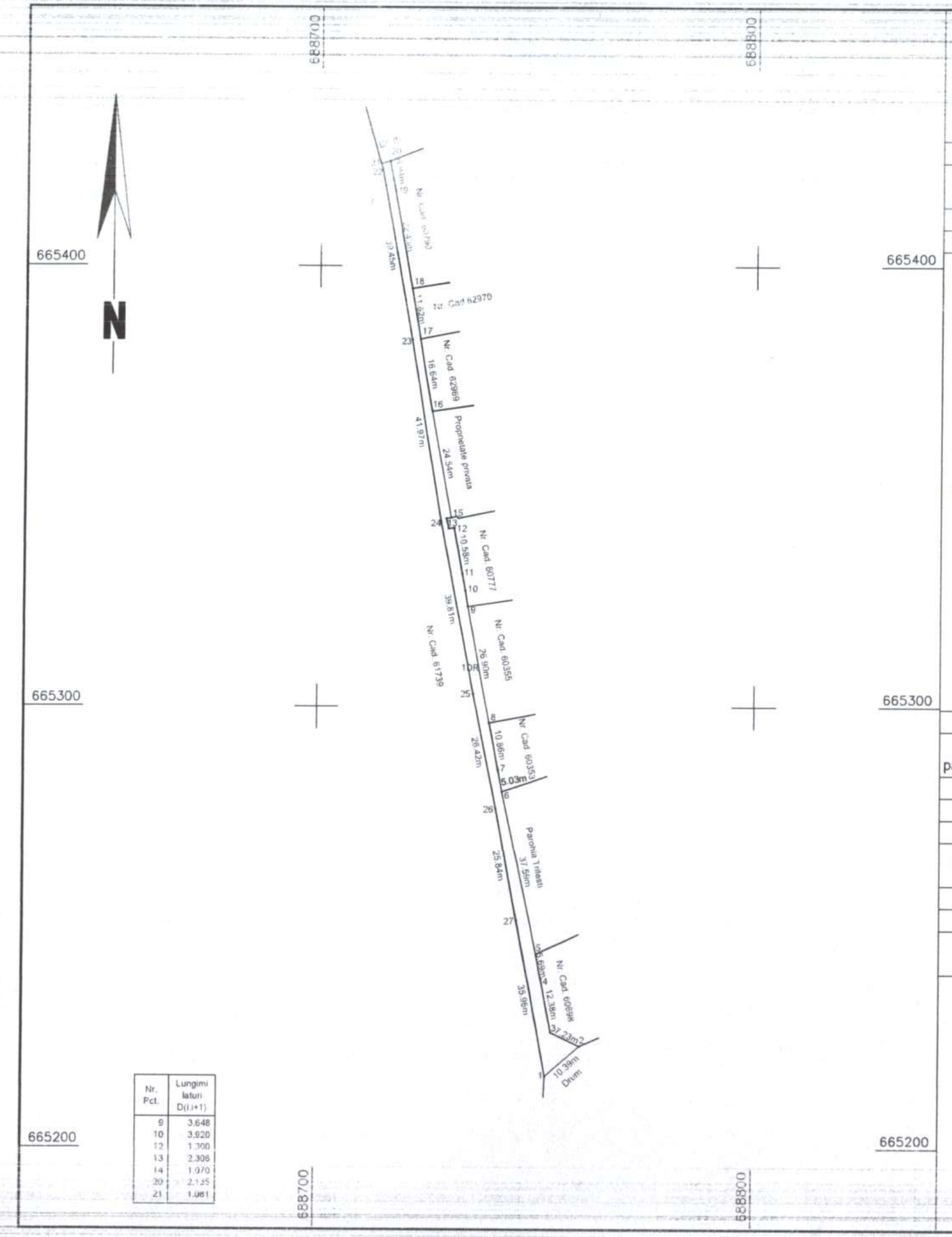

Nr. Pct.	Lungimi laturi D(i,i+1)
9	3.648
10	3.920
12	1.300
13	2.306
14	1.970
20	2.135
21	1.081

ANEXA NR. 15 LA HCL 23/26.03.2025

Plan de amplasament si delimitare a imobilului

Scara 1:1000

Nr. cadastral	Suprafata masurata a imobilului (mp)	Adresa imobilului
	520	Intravilan sat Trifesti, com. Trifesti, Tarla 0, Parcela DC 734/5, jud. Iasi

Nr. Carte Funciara	Unitate Administrativ Teritoriala (UAT)
	TRIFESTI

Presedinte de ședință,
Consilier,
CRETU IOAN

Contrasemnează pentru legalitate,
SECRETAR GENERAL,
Maria RĂDUC

ROMÂNIA * COMUNA TRIFEȘTI-JUDEȚUL IAȘI * CONSILIUL LOCAL

A. Date referitoare la teren

Nr. parcela	Categorie de folosinta	Suprafata (mp)	Mentiuni
1	DR	520	Teren neimprejmuit.
Total		520	

B. Date referitoare la constructii

Cod	Destinatia	Supraf. construita la sol (mp)	Mentiuni
Total			

Suprafata totala masurata a imobilului = 520 mp

Executant: S.C. TOPONATYCAD S.R.L.
Aut. RO-B-J nr. 3104
Executant: Ing. RADUC Bogdan-Ionut
Aut. RO-MB-F nr 0603
Confirm executarea masuratorilor la teren, corectitudinea întocmirii documentatiei cadastrale si corespondenta acesteia cu realitatea din teren

Semnatura

RADUC BOGDAN-IONUT

Digitally signed by RADUC BOGDAN-IONUT
Date: 2025.03.25 13:26:46 +02'00'

Data: Martie 2025

Vizat,
Comisia Locala de Fond Funciar Trifesti
Prin presedinte,
Primar, IVANUCA Paul-Nicolae

ROMÂNIA * Comuna TRIFEȘTI-Județul IAȘI * PRIMAR

Semnatura
Data .....

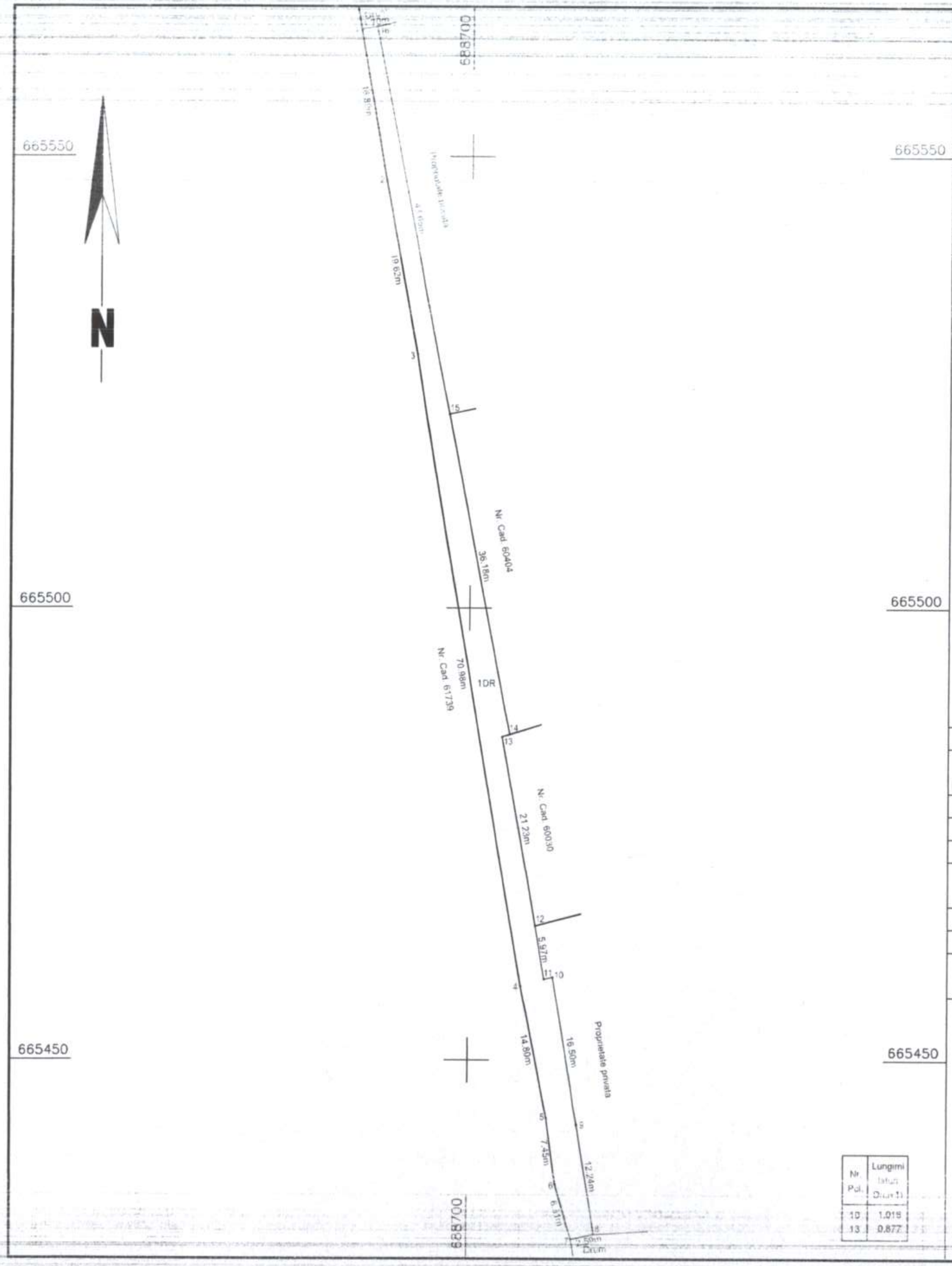

Nr. Pct.	Lungimi latura (Dist.)
10	1,018
13	0,877

ANEXA NR. 16 LA HCL 23/26.03.2025

Plan de amplasament si delimitare a imobilului

Scara 1:500

Nr. cadastral	Suprafata masurata a imobilului (mp)	Adresa imobilului
	369	Intravilan sat Trifesti, com. Trifesti, Tarla 0, Parcela DC 734/6, jud. Iasi

Nr. Carte Funciara	Unitate Administrativ Teritoriala (UAT)
	TRIFESTI

Presedinte de ședință,
Consilier,
CRETU IOAN

Contrasemnează pentru legalitate,
SECRETAR GENERAL,
Maria RĂDUC

ROMÂNIA * COMUNA TRIFEȘTI-JUDEȚUL IAȘI * CONSILIUL LOCAL

A. Date referitoare la teren

Nr. parcela	Categorie de folosinta	Suprafata (mp)	Mentiuni
1	DR	369	Teren neimprejmuit.
Total		369	

B. Date referitoare la constructii

Cod	Destinatia	Supraf. construita la sol (mp)	Mentiuni
Total			

Suprafata totala masurata a imobilului = 369 mp

Executant: S.C. TOPONATYCAD S.R.L.
Aut. RO-B-J nr. 3104
Executant: Ing. RADUC Bogdan-Ionut
Aut. RO-MB-F nr 0603
Confirm executarea masuratorilor la teren, corectitudinea întocmirii documentatiei cadastrale si corespondenta acesteia cu realitatea din teren

Semnatura

RADUC BOGDAN-IONUT

Digitally signed by RADUC BOGDAN-IONUT
Date: 2025.03.25 13:27:26 +02'00'

Data: Martie 2025

Vizat,
Comisia Locala de Fond Funciar Trifesti
Prin presedinte,
Primar, IVANUCA Paul-Nicolae

ROMANIA * Comuna TRIFEȘTI-Județul IAȘI * PRIMAR

Semnatura
Data .....

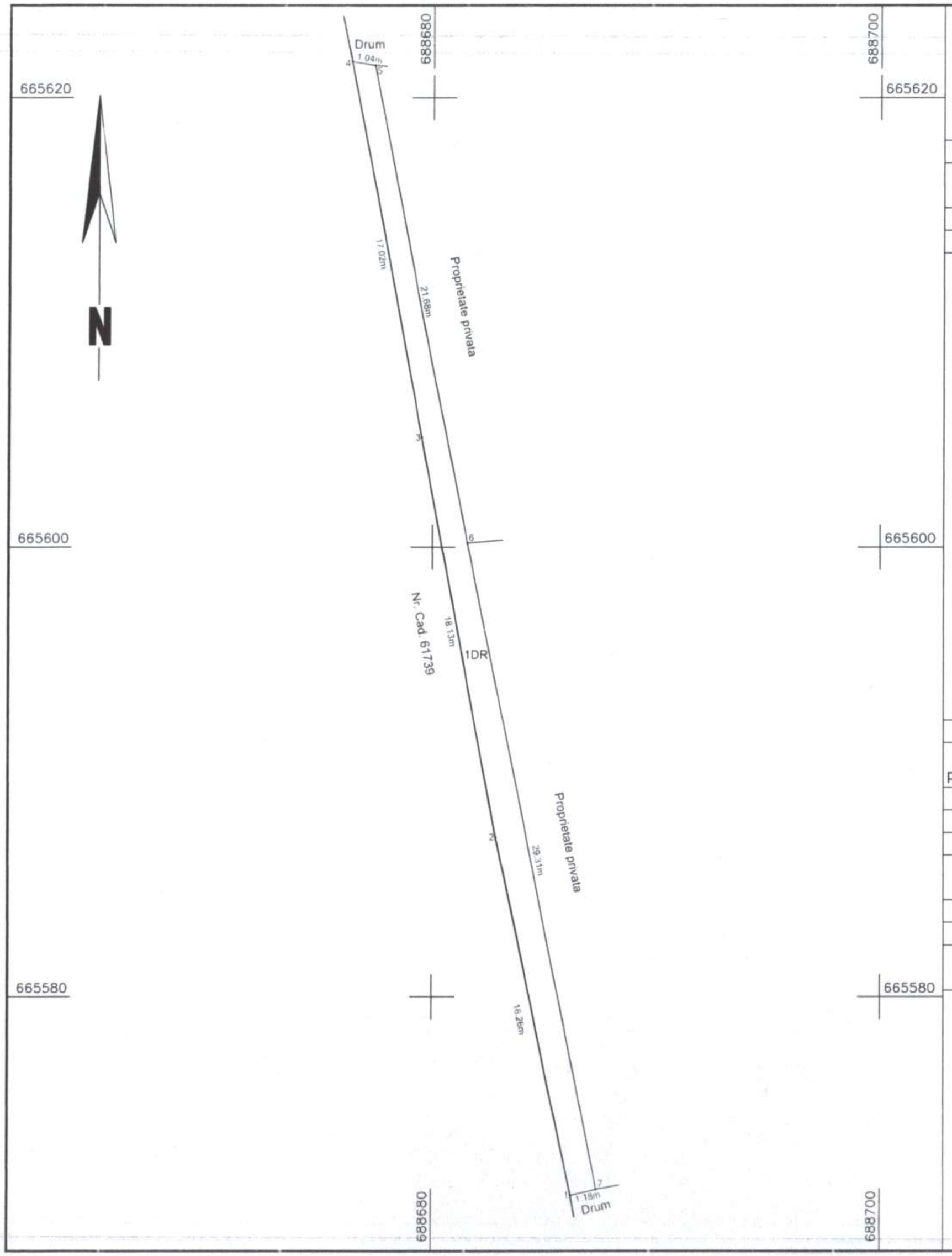

ANEXA NR. 17 LA HCL 23/26.03.2025

Plan de amplasament si delimitare a imobilului

Scara 1:200

Nr. cadastral	Suprafata masurata a imobilului (mp)	Adresa imobilului
	60	Intravilan sat Trifesti, com. Trifesti, Tarla 0, Parcela DC 734/7, jud. Iasi

Nr. Carte Funciara	Unitate Administrativ Teritoriala (UAT)
	TRIFESTI

Presedinte de ședință,
Consilier,
CRETU IOAN

Contrasemnează pentru legalitate,
SECRETAR GENERAL,
Maria RĂDUC

ROMÂNIA * COMUNA TRIFEȘTI-JUDEȚUL IAȘI CONSILIUL LOCAL

A. Date referitoare la teren

Nr. parcela	Categorie de folosinta	Suprafata (mp)	Mentiuni
1	DR	60	Teren imprejmuit.
Total		60	

B. Date referitoare la constructii

Cod	Destinatia	Supraf. construita la sol (mp)	Mentiuni
Total			

Suprafata totala masurata a imobilului = 60 mp

Executant: S.C. TOPONATYCAD S.R.L.
Aut. RO-B-J nr. 3104
Executant: Ing. RADUC Bogdan-Ionut
Aut. RO-MB-F nr 0603
Confirm executarea masuratorilor la teren, corectitudinea întocmirii documentatiei cadastrale si corespondenta acesteia cu realitatea din teren

Semnatura

RADUC BOGDAN-IONUT

Digitally signed by RADUC BOGDAN-IONUT
Date: 2025.03.25 13:28:07 +02'00'

Data: Martie 2025

Vizat,
Comisia Locala de Fond Funciar Trifesti,
Prin presedinte,
Primar, IVANUCA Paul-Nicolae

ROMÂNIA * Comuna TRIFEȘTI-Județul IAȘI PRIMAR

Semnatura
Data .....

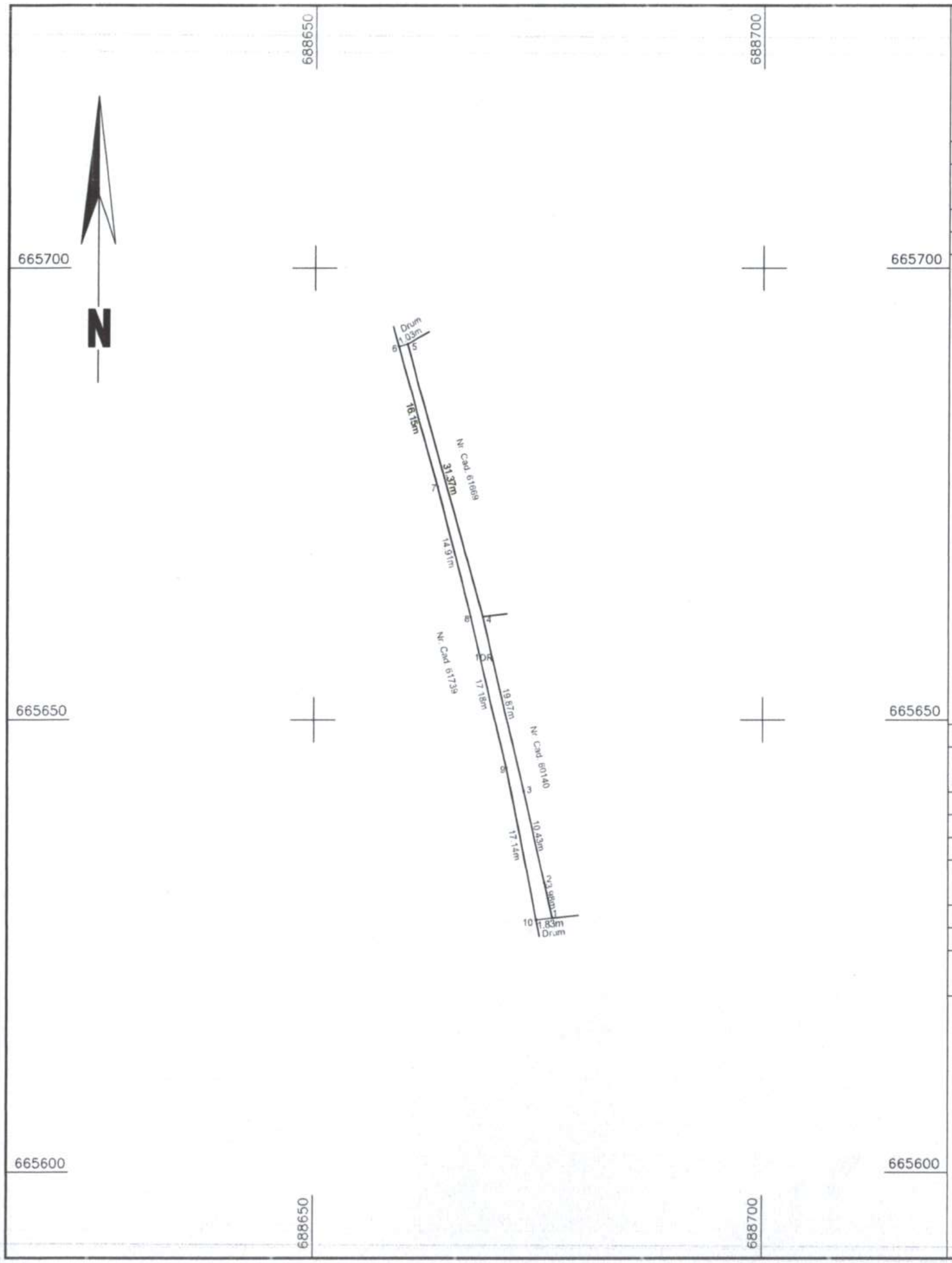

ANEXA NR. 18 LA HCL 23/26.03.2025

Plan de amplasament si delimitare a imobilului

Scara 1:500

Nr. cadastral	Suprafata masurata a imobilului (mp)	Adresa imobilului
	83	Intravilan sat Trifesti, com. Trifesti, Tarla 0, Parcela DC 734/8, jud. Iasi

Nr. Carte Funciara	Unitate Administrativ Teritoriala (UAT)
	TRIFESTI

Presedinte de ședință,
Consilier,
CRETU IOAN

Contrasemnează pentru legalitate,
SECRETAR GENERAL,
Maria RĂDUC

A. Date referitoare la teren

Nr. parcela	Categorie de folosinta	Suprafata (mp)	Mentiuni
1	DR	83	Teren neimprejmuit.
Total		83	

B. Date referitoare la constructii

Cod	Destinatia	Supraf. construita la sol (mp)	Mentiuni
Total			

Suprafata totala masurata a imobilului = 83 mp

Executant: S.C. TOPONATYCAD S.R.L.
Aut. RO-B-J nr. 3104
Executant: Ing. RADUC Bogdan-Ionut
Aut. RO-MB-F nr 0603
Confirm executarea masuratorilor la teren, corectitudinea întocmirii documentatiei cadastrale si corespondenta acesteia cu realitatea din teren
Semnatura

RADUC BOGDAN-IONUT
Digitally signed by RADUC BOGDAN-IONUT
Date: 2025.03.25 13:28:25 +02'00'

Data: Martie 2025

Vizat
Comisia Locala de Fond Funciar Trifesti,
Prin presedinte,
Primar, IVANUCA Paul-Nicolae

Semnatura
Data .....

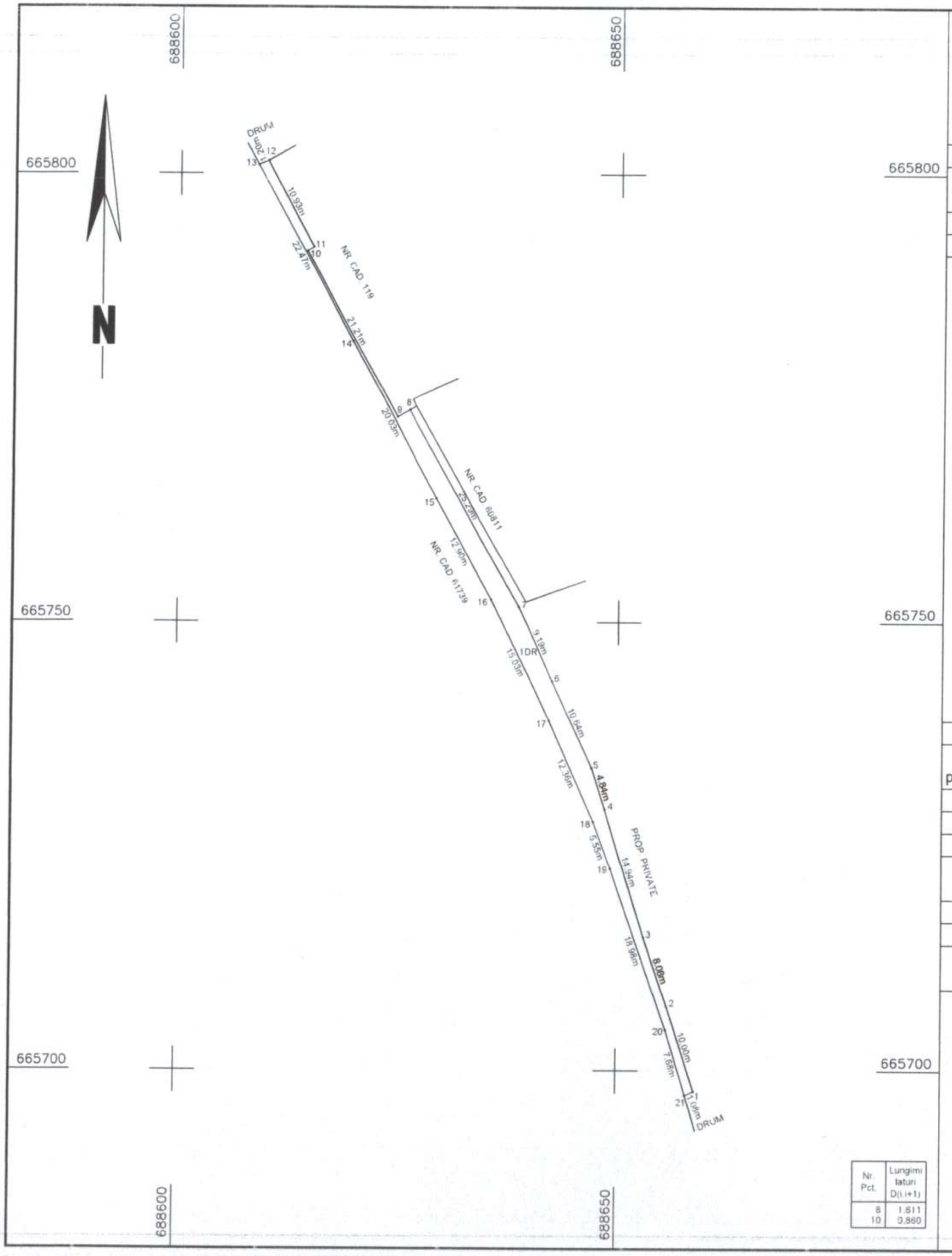

Nr. Pct.	Lungimi laturi D(i,i+1)
8	1.511
10	0.860

ANEXA NR. 19 LA HCL 23/26.03.2025

Plan de amplasament si delimitare a imobilului

Scara 1:500

Nr. cadastral	Suprafata masurata a imobilului (mp)	Adresa imobilului
	165	Intravilan Sat Trifesti, Com. Trifesti, Tarla 0, Parcela DC 734/9, Jud. Iasi
Carte funciara nr.	Unitate Administrativ Teritoriala (UAT)	
	TRIFESTI	

Presedinte de ședință,
Consilier,
CRETU IOAN

Contrasemnează pentru legalitate,
SECRETAR GENERAL,
Maria RĂDUC

ROMÂNIA * COMUNA TRIFEȘTI-JUDEȚUL IAȘI CONSILIUL LOCAL

A. Date referitoare la teren

Nr. parcela	Categorie de folosinta	Suprafata (mp)	Mentiuni
1	DR	165	Teren neimprejmuit.
Total		165	

B. Date referitoare la constructii

Cod	Destinatia	Supraf. construita la sol (mp)	Mentiuni
Total			

Suprafata totala masurata a imobilului = 165 mp

Executant: SC TOPONATYCAD SRL
Aut. RO-B-J NR.3104
Executant: Ing. RADUC Bogdan-Ionut
Aut. RO-MB-F-0603

Confirm executarea masuratorilor la teren, corectitudinea întocmirii documentatiei cadastrale si corespondenta acesteia cu realitatea din teren

Semnatura

RADUC BOGDAN-IONUT

Digitally signed by RADUC BOGDAN-IONUT
Date: 2025.03.25 13:36:41 +02'00

Data: MARTIE 2025

Vizat,
Comisia Locala de Fond Funciar Trifesti,
Prin presedinte,
Primar, IVANUCA Paul-Nicolae

ROMÂNIA * Comuna TRIFEȘTI-Județul IAȘI PRIMAR

Semnatura
Data .....

ANEXA NR. 20 LA HCL 23/26.03.2025

Plan de amplasament si delimitare a imobilului

Scara 1:5000

Nr. cadastral	Suprafata masurata a imobilului (mp)	Adresa imobilului
	2000	Intravilan Sat Trifesti-Tarla 0, Parcela DC 734/11, Intravilan conf. PUG sat Zaboloteni si Extravilan Com. Trifesti, Tarla 0, Parcela DC 288/1, Jud. Iasi
Nr. Carte Funciara		Unitate Administrativ Teritoriala (UAT)
		TRIFESTI

Nr. Pct.	Lungimi laturi $D_{(i,i+1)}$
1	19.135
2	0.906
3	14.083
4	22.393
5	12.311
6	3.366
7	19.566
8	10.122
9	21.022
10	21.001
11	7.494
12	10.394
13	21.855
14	23.351
15	14.298
16	19.786
17	17.629
18	17.066
19	32.525
20	23.288
21	21.604
22	28.288
23	39.515
24	28.502
25	37.992
26	33.010
27	19.816
28	27.031
29	17.632
30	11.037
31	31.567
32	2.317
33	1.983
34	22.182
35	48.675
36	2.055
37	46.049
38	15.134
39	27.132
40	25.116
41	25.151
42	17.512
43	24.996
44	22.692
45	8.781
46	25.325
47	27.932
48	0.513
49	28.900
50	13.184
51	75.235
52	4.562
53	14.841
54	46.241
55	14.105
56	1.045
57	18.760
58	53.317
59	19.008
60	32.225
61	18.822
62	14.538
63	0.775
64	5.290
65	0.753
66	7.333
67	1.024
68	15.676
69	10.057
70	6.002
71	29.796
72	31.011
73	16.506
74	0.880
75	25.922
76	0.904
77	36.210
78	49.729
79	15.910
80	16.701
81	14.175
82	4.882
83	3.538
84	1.429
85	16.152
86	15.090
87	8.827
88	5.218
89	22.502
90	4.904

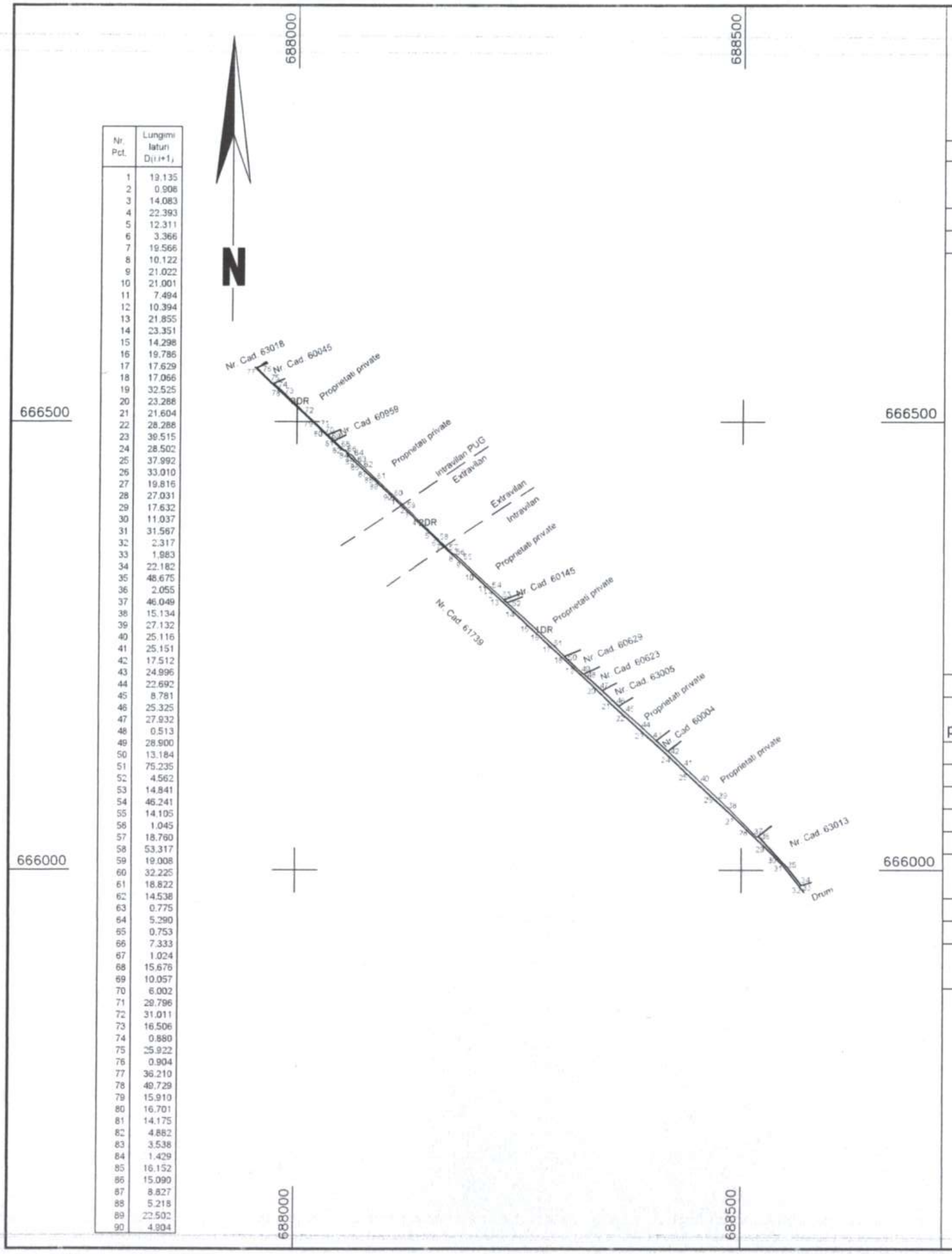

Presedinte de ședință,
Consilier,
CRETU IOAN

Contrasemnează pentru legalitate,
SECRETAR GENERAL,
Maria RĂDUC

ROMÂNIA COMUNA TRIFEȘTI-JUDEȚUL IAȘI CONSILIUL LOCAL

A. Date referitoare la teren

Nr. parcela	Categorie de folosinta	Suprafata (mp)	Mentiuni
1	DR	1579	Intravilan sat Trifesti.
2	DR	97	Extravilan com. Trifesti.
3	DR	324	Intravilan PUG sat Zaboloteni.
Total		2000	Teren neimprejmuit.

B. Date referitoare la constructii

Cod	Destinatia	Supraf. construita la sol (mp)	Mentiuni
Total			

Suprafata totala masurata a imobilului = 2000 mp

Executant: S.C. TOPONATYCAD S.R.L.
Aut. RO-B-J nr. 3104
Executant: Ing. RADUC Bogdan-Ionut
Aut. RO-MB-F nr 0603
Confirm executarea masuratorilor la teren, corectitudinea întocmirii documentatiei cadastrale si corespondenta acesteia cu realitatea din teren

Semnatura

RADUC BOGDAN-IONUT

Digitally signed by RADUC BOGDAN-IONUT
Date: 2025.03.25 13:29:17 +02'00'

Data: Martie 2025

Vizat,
Comisia Locala de Fond Funciar Trifesti
Prin presedinte,
Primar, IVANUCA Paul-Nicolae

ROMÂNIA Comuna TRIFEȘTI-Județul IAȘI PRIMAR

Semnatura
Data .....



Nr. Pct.	Lungime latura Dec. 1)
1 / 11	1.66 / 1.114

ANEXA NR. 21 LA HCL 23/26.03.2025

Plan de amplasament si delimitare a imobilului

Scara 1:1000

Nr. cadastral	Suprafata masurata a imobilului (mp)	Adresa imobilului
	276	Intravilan extins conf. PUG sat Zaboloteni, com. Trifesti, Tarla 0, Parcela DC288/2, jud Iasi

Nr. Carte Funciara	Unitate Administrativ Teritoriala (UAT)
	TRIFESTI

Presedinte de ședință,
Consilier,
CRETU IOAN

Contrasemnează pentru legalitate,
SECRETAR GENERAL,
Maria RĂDUC

ROMÂNIA COMUNA TRIFEȘTI-JUDEȚUL IAȘI CONSILIUL LOCAL

A. Date referitoare la teren

Nr. parcela	Categorie de folosinta	Suprafata (mp)	Mentiuni
1	DR	276	Teren neimprejmuit
Total		276	

B. Date referitoare la constructii

Cod	Destinatia	Supraf. construita la sol (mp)	Mentiuni
Total			

Suprafata totala masurata a imobilului = 276 mp

Executant: SC TOPONATYCAD SRL
Aut. RO-B-J NR.3104
Executant: ing. RADUC Bogdan-Ionut
Aut. RO-MB-F NR.0603
Confirm executarea masuratorilor la teren, corectitudinea intocmirii documentatiei cadastrale si corespondenta acesteia cu realitatea din teren

Semnatura

RADUC BOGDAN-IONUT
Digitally signed by RADUC BOGDAN-IONUT
Date: 2025.03.25 13:29:48 +02'00'

Data: Martie 2025

VIZAT
Comisia Locala de Fond Funciar Trifesti
Presedinte
Primar Ivanuca Paul-Nicolae

ROMÂNIA Comuna TRIFEȘTI-Județul IAȘI PRIMAR

Semnatura
Data



ANEXA NR. 22 LA HCL 23/26.03.2025

Plan de amplasament si delimitare a imobilului

Scara 1:500

Nr. cadastral	Suprafata masurata a imobilului (mp)	Adresa imobilului
	83	Intravilan sat Zaboloteni, com. Trifesti, Tarla 0, Parcela DC119/1, jud. Iasi
Nr. Carte Funciara	Unitate Administrativ Teritoriala (UAT)	
	TRIFESTI	

Presedinte de ședință,
Consilier,
CRETU IOAN

Contrasemnează pentru legalitate,
SECRETAR GENERAL,
Maria RĂDUC

A. Date referitoare la teren

Nr. parcela	Categorie de folosinta	Suprafata (mp)	Mentiuni
1	DR	83	Teren neimprejmuit.
Total		83	

B. Date referitoare la constructii

Cod	Destinatia	Supraf. construita la sol (mp)	Mentiuni
Total			

Suprafata totala masurata a imobilului = 83 mp

Executant: SC TOPONATYCAD SRL
Aut. RO-B-J NR.3104
Executant: ing. RADUC Bogdan-Ionut
Aut. RO-MB-F NR.0603
Confirm executarea masuratorilor la teren, corectitudinea intocmirii documentatiei cadastrale si corespondenta acesteia cu realitatea din teren

Semnatura

RADUC BOGDAN-IONUT

Digitally signed by RADUC BOGDAN-IONUT
Date: 2025.03.25 09:15:48 +02'00'

Data: Martie 2025

VIZAT
Comisia Locala de Fond Funciar Trifesti
Presedinte
Primar Ivanuca Paul-Nicolae

Semnatura
Data .....

ANEXA NR. 23 LA HCL 23/26.03.2025

Plan de amplasament si delimitare a imobilului

Scara 1:1000

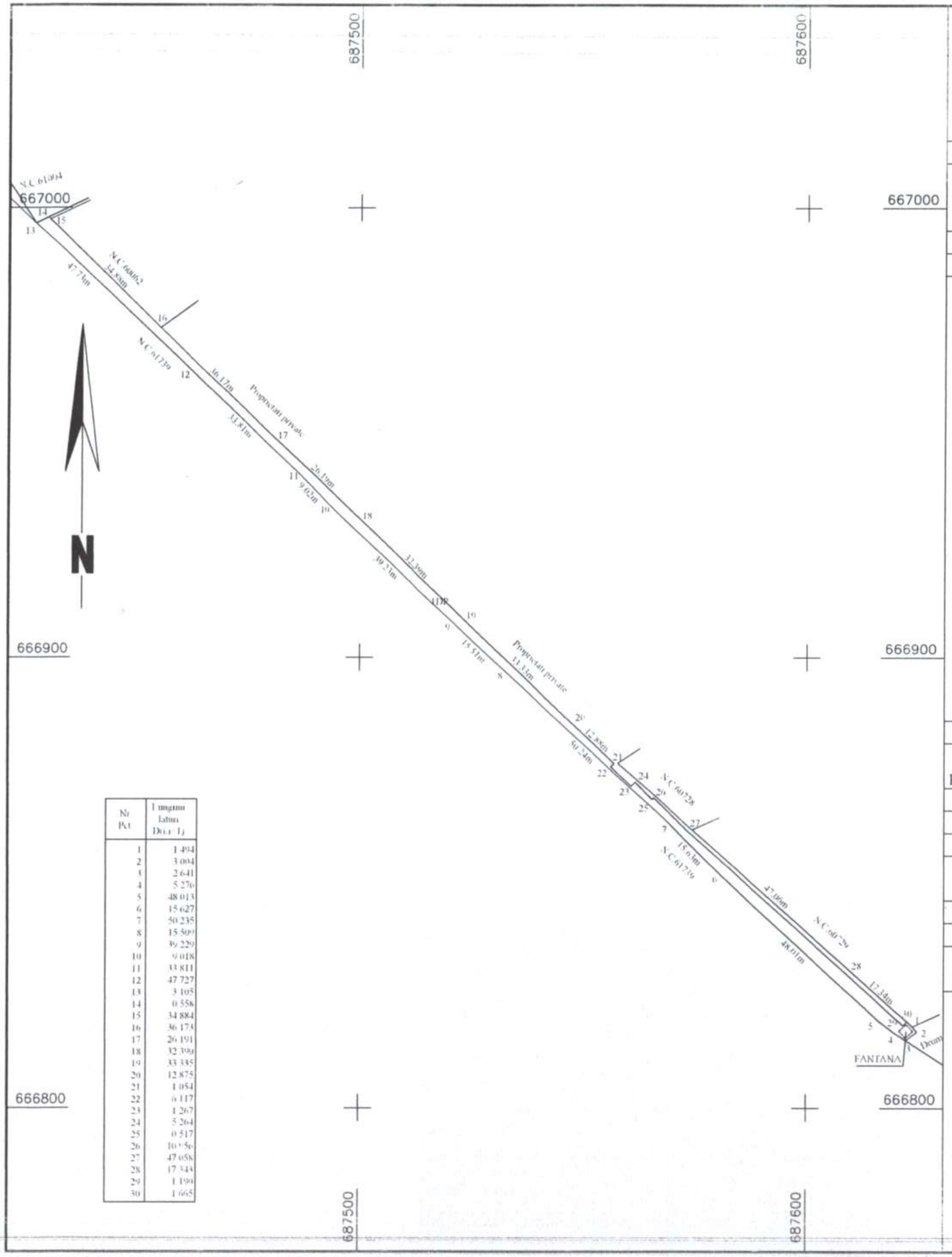

Nr Pct	Lungime latura Dist. Tj
1	1.494
2	3.004
3	2.641
4	5.276
5	48.013
6	15.627
7	50.235
8	15.509
9	86.229
10	9.018
11	33.811
12	47.727
13	3.105
14	0.558
15	34.884
16	36.175
17	26.191
18	32.390
19	33.335
20	12.875
21	1.054
22	6.117
23	1.267
24	5.264
25	0.517
26	10.556
27	47.058
28	17.343
29	1.190
30	1.665

Nr. cadastral	Suprafata masurata a imobilului (mp)	Adresa imobilului
	589	Intravilan si Intravilan extins conf. PUG sat Zaboloteni, com. Trifesti, Tarla 0, Parcelele DC119/2, DC 288/3, jud Iasi

Nr. Carte Funciara	Unitate Administrativ Teritoriala (UAT)
	TRIFESTI

Presedinte de ședință,
Consilier,
CRETU IOAN

Contrasemnează pentru legalitate,
SECRETAR GENERAL,
Maria RĂDUC

ROMANIA * COMUNA TRIFESTI-JUDETUL IAȘI * CONSILIUL LOCAL

A. Date referitoare la teren

Nr. parcela	Categorie de folosinta	Suprafata (mp)	Mentiuni
1	DR	589	Teren neimprejmuit
Total		589	

B. Date referitoare la constructii

Cod	Destinatia	Supraf. construita la sol (mp)	Mentiuni
Total			

Suprafata totala masurata a imobilului = 589 mp

Executant: SC TOPONATYCAD SRL
Aut. RO-B-J NR.3104
Executant: ing. RADUC Bogdan-Ionut
Aut. RO-MB-F NR.0603
Confirm executarea masuratorilor la teren, corectitudinea întocmirii documentatiei cadastrale si corespondenta acesteia cu realitatea din teren

Semnatura

RADUC BOGDAN-IONUT
Digitally signed by RADUC BOGDAN-IONUT
Date: 2025.03.25 09:15:19 +02'00'

Data: Martie 2025

VIZAT
Comisia Locala de Fond Funciar Trifesti
Presedinte
Primar Ivanuca Paul-Nicolae

ROMANIA * Comuna TRIFESTI-Judetul IAȘI * PRIMAR

Semnatura
Data .....

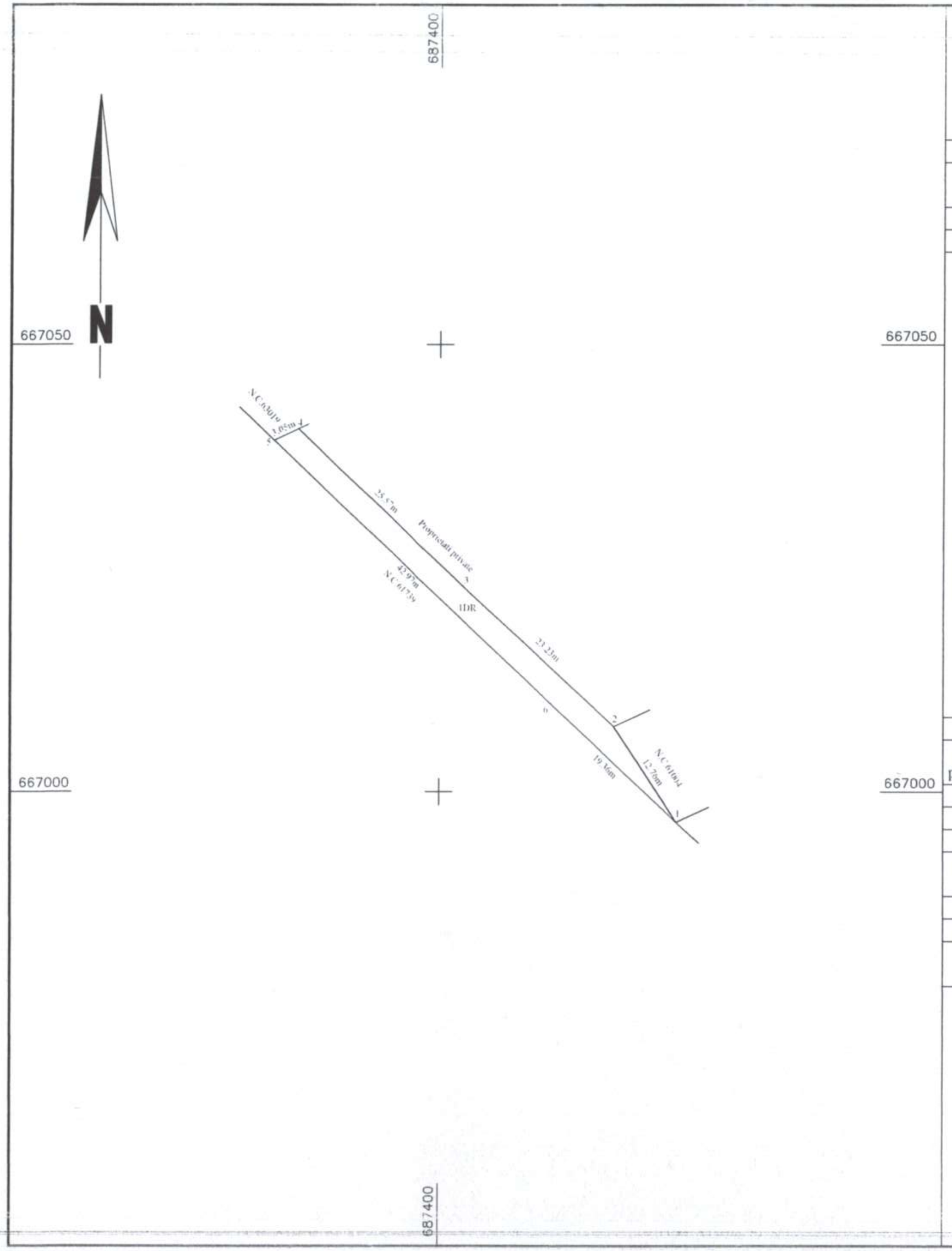

ANEXA NR. 24 LA HCL 23/26.03.2025

Plan de amplasament si delimitare a imobilului

Scara 1:500

Nr. cadastral	Suprafata masurata a imobilului (mp)	Adresa imobilului
	160	Intravilan extins conf. PUG sat Zaboloteni, com. Trifesti, Tarla 0, Parcela DC288/4, jud Iasi

Nr. Carte Funciara	Unitate Administrativ Teritoriala (UAT)
	TRIFESTI

Presedinte de ședință,
Consilier,
CRETU IOAN

Contrasemnează pentru legalitate,
SECRETAR GENERAL,
Maria RĂDUC

A. Date referitoare la teren

Nr. parcela	Categorie de folosinta	Suprafata (mp)	Mentiuni
1	DR	160	Teren neimprejmuit
Total		160	

B. Date referitoare la constructii

Cod	Destinatia	Supraf. construita la sol (mp)	Mentiuni
Total			

Suprafata totala masurata a imobilului = 160 mp

Executant: SC TOPONATYCAD SRL
Aut. RO-B-J NR.3104
Executant: ing. RADUC Bogdan-Ionut
Aut. RO-MB-F NR.0603
Confirm executarea masuratorilor la teren, corectitudinea întocmirii documentatiei cadastrale si corespondenta acesteia cu realitatea din teren

Semnatura

RADUC BOGDAN-IONUT

Digitally signed by RADUC BOGDAN-IONUT
Date: 2025.03.25 13:32:12 +02'00'

Data: Martie 2025

VIZAT
Comisia Locala de Fond Funciar Trifesti
Presedinte
Primar Ionuca Paul-Nicolae

Semnatura
Data .....

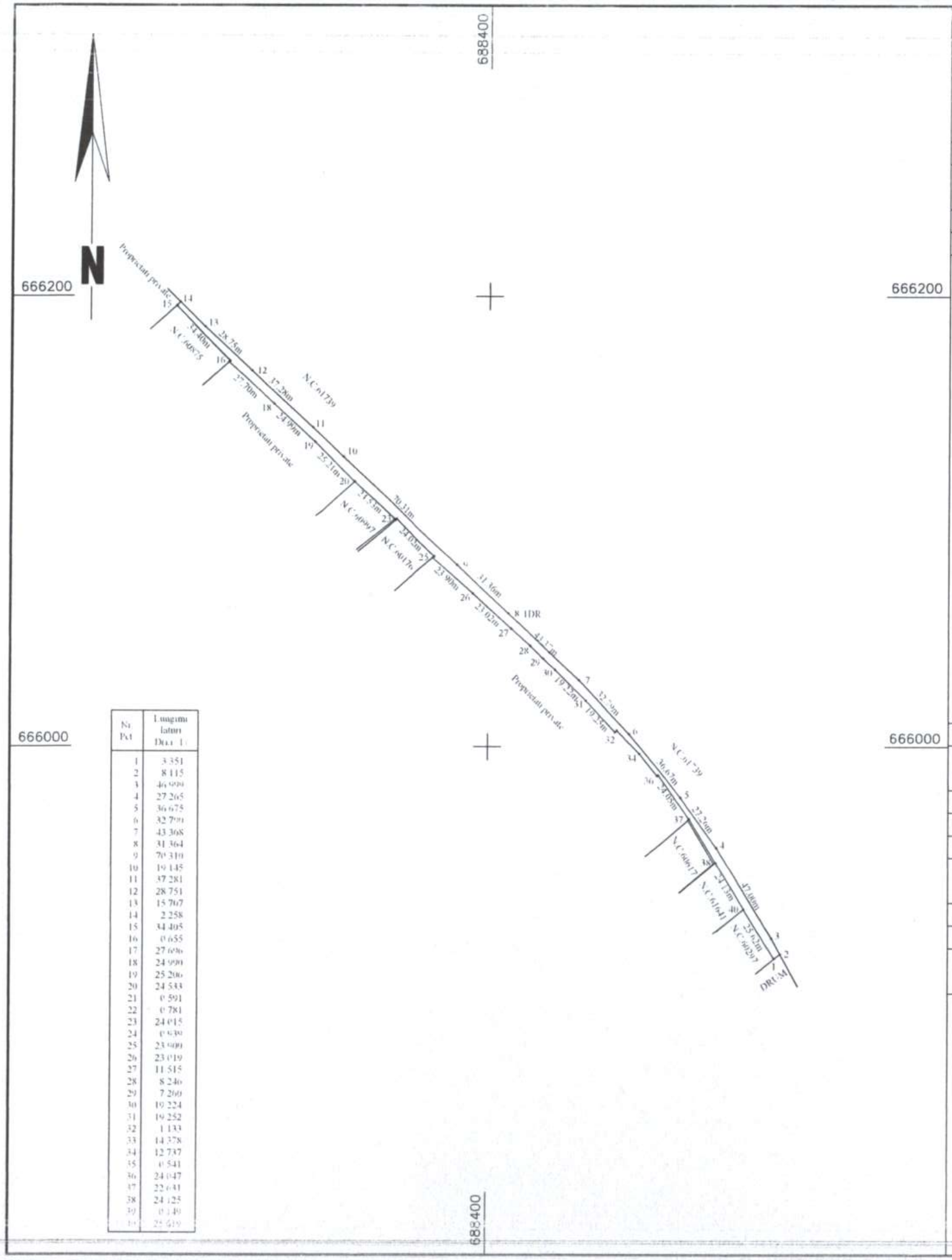

Nr. Pct	Lungimi laturi Dist. [m]
1	3.351
2	8.115
3	46.999
4	27.265
5	36.675
6	32.799
7	43.368
8	31.364
9	70.310
10	19.145
11	37.281
12	28.751
13	15.767
14	2.258
15	34.405
16	0.655
17	27.696
18	24.990
19	25.206
20	24.533
21	0.591
22	0.781
23	24.015
24	0.639
25	23.990
26	23.019
27	11.515
28	8.246
29	7.260
30	19.224
31	19.252
32	1.133
33	14.378
34	12.737
35	0.541
36	24.047
37	22.631
38	24.125
39	0.149
40	25.619

ANEXA NR. 25 LA HCL 23/26.03.2025

Plan de amplasament si delimitare a imobilului

Scara 1:2000

Nr. cadastral	Suprafata masurata a imobilului (mp)	Adresa imobilului
	1482	Intravilan sat Trifesti, com. Trifesti, Tarla 0, Parcela DC734/12, jud Iasi
Nr. Carte Funciara	Unitate Administrativ Teritoriala (UAT)	
	TRIFESTI	

Presedinte de ședință,
Consilier,
CRETU IOAN

Contrasemnează pentru legalitate,
SECRETAR GENERAL,
Maria RĂDUC

ROMÂNIA
COMUNA TRIFEȘTI-JUDEȚUL IAȘI
CONSILIUL LOCAL

A. Date referitoare la teren

Nr. parcela	Categorie de folosinta	Suprafata (mp)	Mentiuni
1	DR	1482	Teren neimprejmuit
Total		1482	

B. Date referitoare la constructii

Cod	Destinatia	Supraf. construita la sol (mp)	Mentiuni
Total			

Suprafata totala masurata a imobilului = 1482 mp

Executant: SC TOPONATYCAD SRL
Aut. RO-B-J NR.3104
Executant: ing. RADUC Bogdan-Ionut
Aut. RO-MB-F NR.0603
Confirm executarea masuratorilor la teren, corectitudinea întocmirii documentatiei cadastrale si corespondenta acesteia cu realitatea din teren

Semnatura

RADUC BOGDAN-IONUT
Digitally signed by RADUC BOGDAN-IONUT
Date: 2025.03.25 13:32:43 +02'00'

Data: Martie 2025

VIZAT
Comisia Locala de Fond Funciar Trifesti
Presedinte
Primar Ivanica Paul-Nicolae

ROMÂNIA
Comuna TRIFEȘTI-Județul IAȘI
PRIMAR

Semnatura
Data

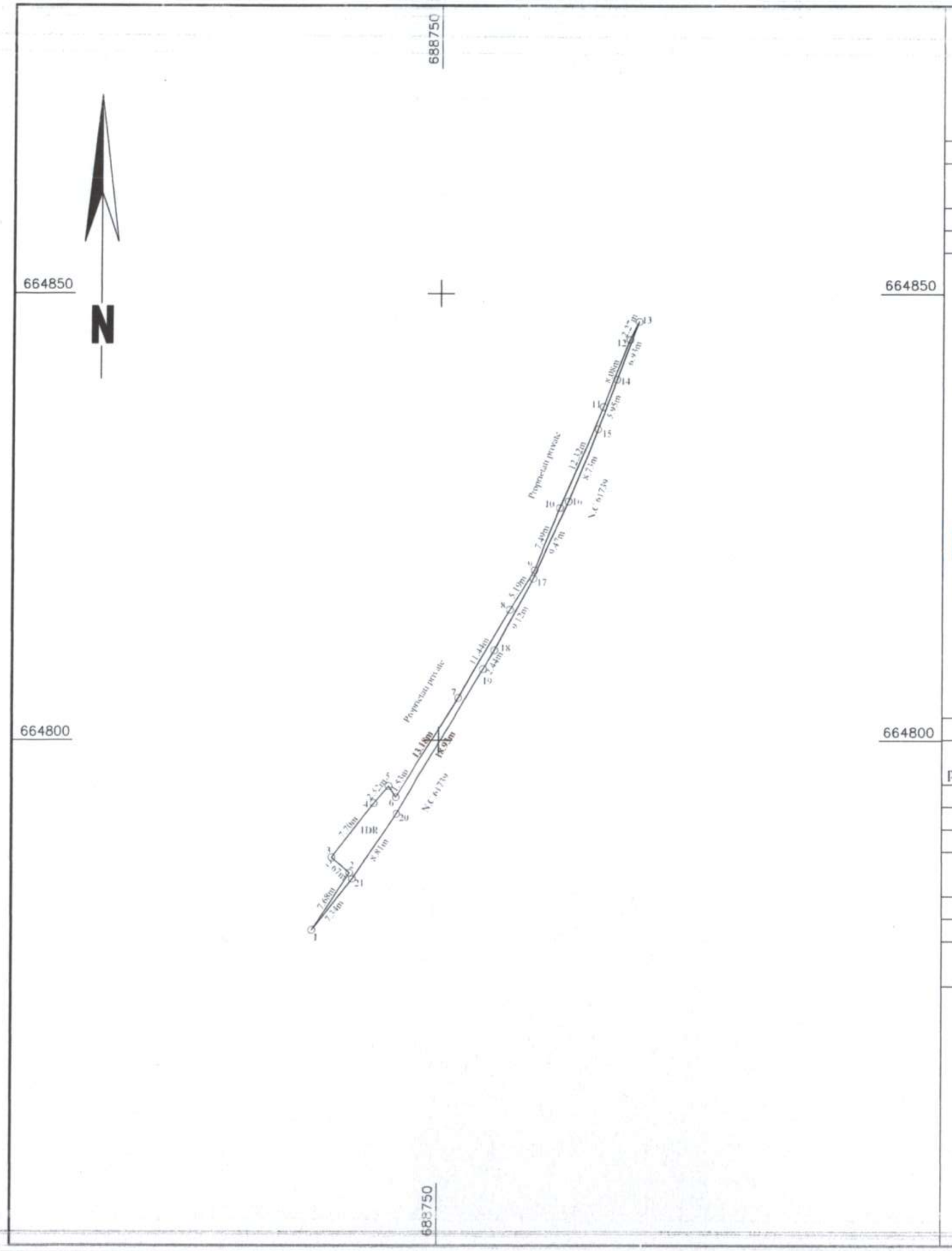

ANEXA NR. 26 LA HCL 23/26.03.2025

Plan de amplasament si delimitare a imobilului

Scara 1:500

Nr. cadastral	Suprafata masurata a imobilului (mp)	Adresa imobilului
	66	Intravilan sat Trifesti, com. Trifesti, Tarla 0, Parcela DC734/17, jud Iasi
Nr. Carte Funciara	Unitate Administrativ Teritoriala (UAT)	
	TRIFESTI	

Presedinte de ședință,
Consilier,
CRETU IOAN

Contrasemnează pentru legalitate,
SECRETAR GENERAL,
Maria RĂDUC

ROMÂNIA
COMUNA TRIFEȘTI-JUDEȚUL IAȘI
CONSILIUL LOCAL

A. Date referitoare la teren			
Nr. parcela	Categorie de folosinta	Suprafata (mp)	Mentiuni
1	DR	66	Teren neimprejmuit
Total		66	

B. Date referitoare la constructii			
Cod	Destinatia	Supraf. construita la sol (mp)	Mentiuni
Total			

Suprafata totala masurata a imobilului = 66 mp

Executant: SC TOPONATYCAD SRL
Aut. RO-B-J NR.3104
Executant: ing. RADUC Bogdan-Ionut
Aut. RO-MB-F NR.0603
Confirm executarea masuratorilor la teren, corectitudinea întocmirii documentatiei cadastrale si corespondenta acesteia cu realitatea din teren
Semnatura

RADUC BOGDAN-IONUT

Digitally signed by RADUC BOGDAN-IONUT
Date: 2025.03.25 13:35:24 +02'00'

Data: Martie 2025

VIZAT
Comisia Locala de Fond Funciar Trifesti
Presedinte
Primar Manuca Paul-Nicolae

ROMÂNIA
Comuna TRIFEȘTI-Județul IAȘI
PRIMAR

Semnatura
Data .....

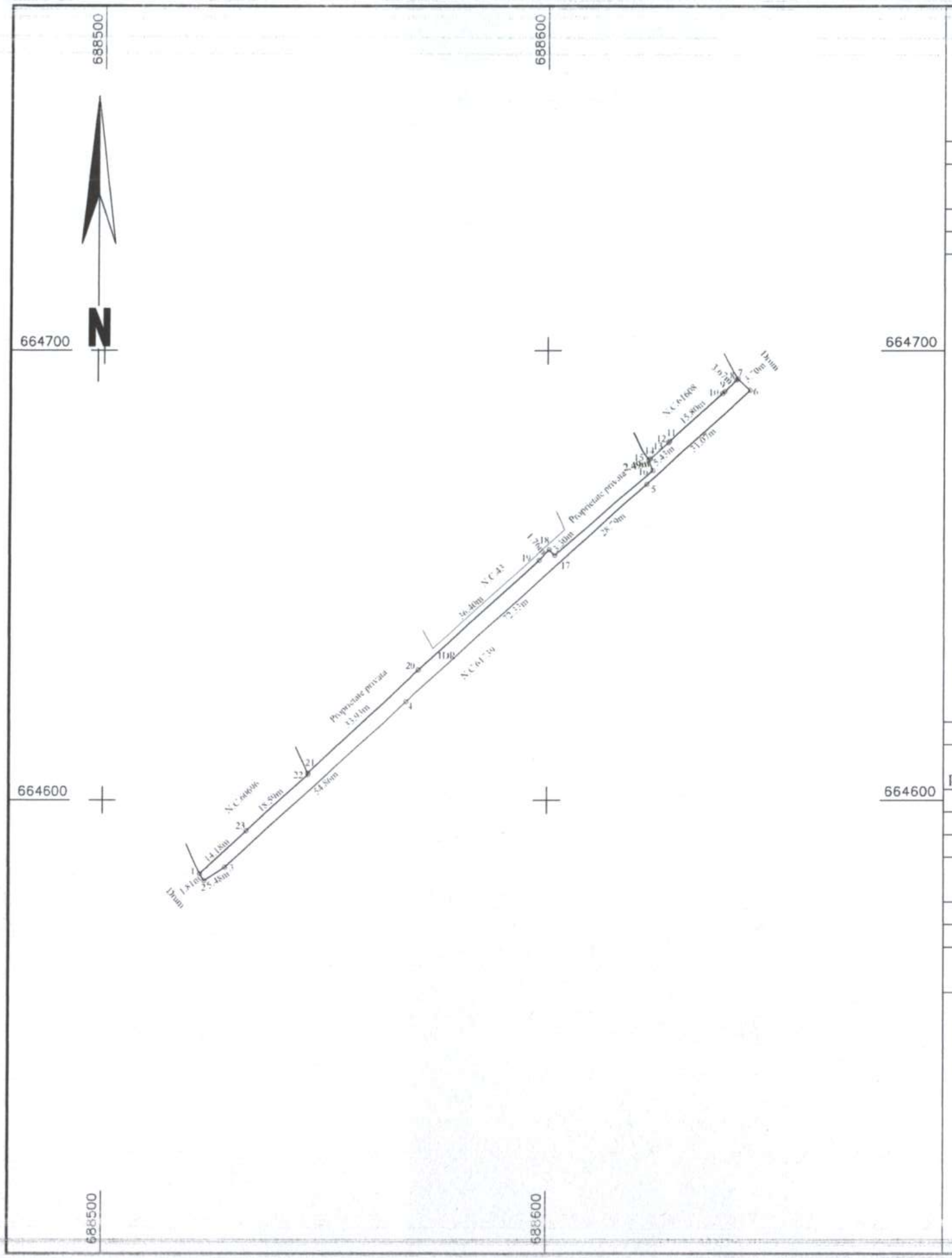

ANEXA NR. 27 LA HCL 23/26.03.2025

Plan de amplasament si delimitare a imobilului

Scara 1:1000

Nr. cadastral	Suprafata masurata a imobilului (mp)	Adresa imobilului
	482	Intravilan sat Trifesti, com. Trifesti, Tarla 0, Parcela DC734/18, jud Iasi

Nr. Carte Funciara	Unitate Administrativ Teritoriala (UAT)
	TRIFESTI

Presedinte de ședință,
Consilier,
CRETU IOAN

Contrasemnează pentru legalitate,
SECRETAR GENERAL,
Maria RĂDUC

A. Date referitoare la teren

Nr. parcela	Categorie de folosinta	Suprafata (mp)	Mentiuni
1	DR	482	Teren neimprejmuit
Total		482	

B. Date referitoare la constructii

Cod	Destinatia	Suprat. construita la sol (mp)	Mentiuni
Total			

Suprafata totala masurata a imobilului = 482 mp

Executant: SC TOPONATYCAD SRL
Aut. RO-B-J NR.3104
Executant: ing. RADUC Bogdan-Ionut
Aut. RO-MB-F NR.0603
Confirm executarea masuratorilor la teren, corectitudinea intocmirii documentatiei cadastrale si corespondenta acesteia cu realitatea din teren

Semnatura

RADUC BOGDAN-IONUT

Digitally signed by RADUC BOGDAN-IONUT
Date: 2025.03.25 13:35:59 +02'00'

Data: Martie 2025

VIZAT
Comisia Locala de Fond Funciar Trifesti
Presedinte
Primar Ramuca Paul-Nicolae