


**STATUTUL
COMUNEI CIORTEȘTI**

**JUDEȚUL IAȘI
2022**



ROMANIA
JUDETUL IASI
COMUNA CIORTESTI




CUPRINS

- **CAPITOLUL I:** Prezentarea generală a unității administrativ – teritoriale
- **CAPITOLUL II:** Autoritățile administrației publice locale
- **CAPITOLUL III:** Căi de comunicații
- **CAPITOLUL IV:** Principalele instituții care își desfășoară activitatea pe raza teritorială a unității administrativ – teritoriale
- **CAPITOLUL V:** Funcțiuni economice ale unității administrativ – teritoriale
- **CAPITOLUL VI:** Bunurile din patrimoniul unității administrativ – teritoriale
- **CAPITOLUL VII:** Serviciile publice existente
- **CAPITOLUL VIII:** Atribuirea și schimbarea denumirilor de străzi, piețe și de obiective de interes public local
- **CAPITOLUL IX:** Societatea civilă, respectiv partidele politice, sindicatele, cultele și organizațiile nonguvernamentale care își desfășoară activitatea în unitatea administrativ – teritorială
- **CAPITOLUL X:** Participare public
- **CAPITOLUL XI:** Cooperare sau asociere
- **CAPITOLUL XII:** Dispoziții tranzitorii și finale
- **ANEXE**



ROMANIA
JUDETUL IASI
COMUNA CIORTESTI




CADRUL LEGAL

1. Constituția României
2. Ordinul nr. 25/2021 pentru aprobarea modelului orientativ al statutului unității administrativ - teritoriale, precum și a modelului orientativ al regulamentului de organizare și funcționare a consiliului local
3. ORDONANȚĂ DE URGENȚĂ nr. 57 din 3 iulie 2019 privind Codul Administrativ, cu modificările și completările ulterioare.
4. Legea nr. 52/2003, republicată, privind transparența decizională în administrația publică – Monitorul Oficial nr. 749 din 3 decembrie 2013
5. Legea nr. 554/2004, modificată privind contenciosul administrativ Monitorul Oficial nr.1154 din 7 decembrie 2004
6. Legea nr. 273/2006, privind finanțele publice locale, cu modificările și completările ulterioare.
7. Legea nr. 227/2015, privind Codul fiscal, cu modificările și completările ulterioare.
8. Legea nr. 51/2006, serviciilor comunitare de utilități publice, cu modificările și completările ulterioare
9. Declarația Universală a Drepturilor Omului
10. Hotărârea nr. 1085/2003 pentru aplicarea unor prevederi ale Legii nr.161/2003 privind unele măsuri pentru asigurarea transparenței în exercitarea demnităților publice, a funcțiilor publice și în mediul de afaceri, prevenirea și sancționarea corupției, referitoare la implementarea Sistemului Electronic Național
11. Cartea Europeană a Autonomiei Locale și Descentralizării



ROMANIA
JUDETUL IASI
COMUNA CIORTESTI



CAPITOLUL I

Prezentarea generală a Comunei Ciortestți

Art.1. (1). Comuna Ciortestti este:

- a) unitatea administrativ-teritorială în care se exercită autonomia locală și în care se organizează autoritățile administrației publice locale;
- b) persoană juridică de drept public, cu capacitate juridică deplină și patrimoniu propriu;
- c) subiect juridic de drept fiscal;
- d) titulară a drepturilor și obligațiilor ce decurg din contractele privind administrarea bunurilor care aparțin domeniului public și privat al acesteia, precum și din raporturile cu alte persoane fizice sau juridice, în condițiile legii;

Art.2. (1) În justiție, comuna este reprezentată, după caz, de primar: „*Pentru apărarea intereselor unităților administrativ-teritoriale, primarul, stă în judecată ca reprezentant legal și nu în nume personal.*”

(2) Primarul, poate împuternici o persoană cu studii superioare juridice de lungă durată din cadrul aparatului de specialitate al primarului, sau un avocat, care să reprezinte interesele unității administrativ-teritoriale, precum și ale autorităților administrației publice locale respective, în justiție.

Art.3. Însemnul specific al Comunei Ciortestți este aprobată în condițiile legii, al cărei model este prevăzut în Anexa nr. 1 la prezentul Statut.

Art.4. Comuna Ciortestți are sediul social în localitatea Ciortestți, strada Prof. Ioan Bucur, nr.1, județul Iași, cod poștal 707075, cod de înregistrare fiscal 4540666, e-mail primaria.ciortesti@yahoo.com, telefon 0232/320800, fax 0232320800.

Art.5. (1) Comuna Ciortestți este localizată în partea de Sud a județului Iași, la limita cu județul Vaslui, la o distanță rutieră de cca. 40 km de municipiul Iași și la 35 km de municipiul Vaslui.

Este străbătută de șoseaua națională DN24, care leagă Iașul de Vaslui. La Coropceni, din acest drum se ramifică șoseaua județeană DJ244D, care duce spre sud-est la Dolhești și mai departe în județul Vaslui.


(2) Comuna Ciortestți se învecinează cu următoarele teritorii comunale:

- la NV cu comuna Schitul Duca,
- la NE cu comuna Costuleni și Răducăneni,
- la SE sud-est cu comuna Dolhești,
- la S comuna Miclești, jud. Vaslui,
- la SV comuna Codăiești, jud. Vaslui

Art.6. (1). Comuna Ciortestti este formată din satele Ciortestți, Coropceni, Deleni, Rotăria și Șerbești, ai căror locuitori formează o comunitate umană, unitară care are ca scop fundamental al vieții și activității sale înfăptuirea binelui comun și fericirea tuturor membrilor săi.



ROMANIA
JUDETUL IASI
COMUNA CIORTESTI



(2). Comunitatea și autoritățile sale reprezentative asigură condiții optime ca fiecare dintre satele care o compun să-și păstreze și să-și promoveze identitatea exprimată prin valorile, obiceiurile și tradițiile proprii în condițiile stabilite de legile țării, de prezentul statut și de celelalte acte de autoritate locală.

Art.7. Potrivit prevederilor Legii nr. 351/2001, privind aprobarea planului de amenajare a teritoriului național, cu modificările și completările ulterioare – Secțiunea a IV-a – Rețeaua de localități, rangul localităților componente ale Comunei Ciortești, este:

- satul Ciortești – rangul V – sat reședință de comună;
- satele: Coropceni, Deleni, Rotăria și Șerbești – rangul IV – sate componente ale comunei

Art.8. Prezentarea grafică și descriptivă, respectiv suprafețele intravilanului și extravilanului pe fiecare dintre localitățile sunt prevăzute în anexa nr. 2 la prezentul statut.

Art.9. (1) Comuna Ciortești dispune de o rețea hidrografică formată din râuri și pârâuri.

(2) Pe teritoriul Comunei Ciortești se regăsesc o floră și faună diverse.

(3) Comuna Ciortești dispune de o mare diversitate de soluri.

(4) Resursele de subsol ale Comunei Ciortești sunt formate din:

- ape subterane
- izvoare minerale

(5) Denumirea și lungimea râurilor, denumirea faunei și florei de pe raza teritorială a Comunei Ciortești, se regăsesc în anexa nr. 3 la prezentul statut.

Art.10. (1) Comuna Ciortesti s-a înființat în anul 1968.

(2) Prima atestare documentară a Comunei Ciortești a fost în anul 1523.

(3) Evoluția istorică a Comunei Ciortesti se regăsește în Anexa nr. 4 la prezentul statut.

Art.11. (1) Populația Comunei Ciortești număra 3979 locuitori, potrivit datelor Institutului Național de Statistică cu privire la ultimul recensământ al populației și locuințelor.


(2) Componența și structura populației comunei Ciortești, defalcate inclusive pe localitățile componente, se regăsește în Anexa nr. 5 la prezentul statut.

CAPITOLUL II
Autoritățile administrației publice locale

Art.12. (1) Autoritățile administrației publice locale sunt:



ROMANIA
JUDETUL IASI
COMUNA CIORTESTI



a) Consiliul Local al Comunei Ciortesti, reprezintă autoritatea deliberativă de la nivelul comunei Ciortesti, fiind format din 13 membri.

b) Primarul comunei Ciortesti, dna. Apostol Alina, ca autoritate executivă.

c) La nivelul comunei Ciortesti, consiliul local a ales un viceprimar, dnul. Scafariu Florentin.

(2) Apartenența politica a consilierilor locali este următoarea:

- Partidul Național Liberal – 8 membri
- Partidul Social Democrat – 3 membri
- Partidul Mișcarea Populară – 2 membri

(3) Constituirea Consiliului Local al Comunei Ciortesti s-a constituit prin Ordinul prefectului județului Iași nr. 351/28.10.2020.

(4) Componenta nominal, perioada de exercitare a mandatelor aleșilor locali, precum și apartenența politica a acestora, începând cu anul 1992, sunt prevăzute în Anexa nr.6, la prezentul Statut.

Art.13. (1) Autoritățile administrației publice locale au dreptul de a conferi și retrage titlul de cetățean de onoare persoanelor fizice române sau străine pentru comuna Ciortesti.

(2) Autoritățile administrației publice locale au dreptul de a conferi certificatul de fiu/fiică al/a Comunei persoanelor fizice române sau străine pentru comuna Ciortesti.

(3) Criteriile potrivit cărora autoritățile administrației publice locale au dreptul de a conferi și retrage titlul de cetățean de onoare persoanelor fizice române sau străine, precum și procedura aplicabilă pentru acordarea titlului și certificatului de fiu/fiică al/a comunei Ciortesti se regăsesc în anexa nr. 7 la prezentul statut.

CAPITOLUL III

Căi de comunicații


Art.14. (1) Raza teritorială a Comunei Ciortesti este tranzitată, după caz, de una sau mai multe dintre următoarele rețele de transport, potrivit prevederilor [Legii nr. 363/2006](#) privind aprobarea Planului de amenajare a teritoriului național - Secțiunea I - Rețele de transport, cu modificările și completările ulterioare:

a) rețeaua rutieră;

(2) Rețeaua de transport prevăzută la alin. (1) lit. a) este formată, potrivit Ordonanței Guvernului nr. 43/1997 privind regimul drumurilor, republicată, cu modificările și completările ulterioare, din drumuri de interes național, drumuri de interes județean și drumuri de interes comunal și poduri, după caz, astfel cum sunt prezentate în anexa nr. 8 la prezentul statut.



ROMANIA
JUDETUL IASI
COMUNA CIORTESTI



CAPITOLUL IV

***Principalele instituții care își desfășoară activitatea pe raza teritorială a unității
administrativ-teritoriale***

Art.15. (1) Rețeaua școlară de la nivelul Comunei Ciortesti, potrivit Legii educației naționale nr. 1/2011, cu modificările și completările ulterioare, cuprinde numărul total de unități de învățământ de stat și particular preuniversitar, acreditate, respectiv autorizate să funcționeze provizoriu, numărul total al unităților de învățământ preuniversitar, înființate în structura universităților de stat, și numărul total al furnizorilor de educație autorizați să funcționeze provizoriu.

(2) Pe raza teritorială a Comunei Ciortesti își desfășoară activitatea un număr total de 5 unități de învățământ de stat și particular preuniversitar.

(3) Pe raza teritorială a Comunei Ciortesti nu își desfășoară activitatea universități, academii de studii, institute, școli de studii superioare de stat private sau confesionale, după caz.

(4) Unitățile de învățământ și furnizorii de educație prevăzuți la alin. (1), precum și universitățile, academiile de studii, institutele, școlile de studii superioare de stat private sau confesionale, după caz, sunt prezentate în anexa nr. 9 la prezentul statut.

(5) Comuna Ciortesti susține unitățile de învățământ și furnizorii de educație prevăzuți la alin. (1) potrivit prevederilor Legii nr. 1/2011.

Art.16. (1) Pe raza teritorială a Comunei Ciortesti își desfășoară activitatea 2 instituții de cultură.

(2) Tipul și denumirea instituțiilor de cultură ori tipul și denumirea manifestărilor culturale se regăsesc în anexa nr. 9 la prezentul statut.

(3) Comuna Ciortesti participă la finanțarea manifestărilor culturale de la bugetele locale, din venituri proprii, fonduri externe rambursabile și nerambursabile, contracte cu terții, după caz, potrivit legii.

Art.17. (1) Pe raza teritorială a Comunei Ciortesti se asigură asistență medicală profilactică și curativă;

(2) Asistența medicală prevăzută la alin. (1) se realizează, prin trei cabinete medicale ambulatorii ale medicilor de familie și un cabinet stomatologic.

(3) Lista cu numărul și denumirea unităților prin care se asigură asistența medicală sunt prezentate în anexa nr. 9 la prezentul statut.


Art.18. (1) Pe raza teritorială a Comunei Ciortesti se asigură servicii sociale definite potrivit art. 30 din Legea asistentei sociale nr. 292/2011, cu modificările și completările ulterioare.

(2) Comuna Ciortesti asigură cadrul pentru furnizarea serviciilor sociale prevăzute la alin. (1).

(3) Lista cu tipul serviciilor sociale asigurate de Comuna Ciortesti se regăsește în anexa nr. 9 la prezentul statut.



ROMANIA
JUDETUL IASI
COMUNA CIORTESTI



CAPITOLUL V

Funcțiuni economice ale unității administrativ-teritoriale

Art.19. Principalele funcțiuni economice, capacități de producție diversificate din sectorul secundar și terțiar, precum și din agricultură sunt prevăzute în anexa nr. 10 la prezentul statut.

CAPITOLUL VI

Bunurile din patrimoniul unității administrativ-teritoriale

Art.20. (1) Patrimoniul Comunei Ciortesti este compus din bunurile mobile și imobile care aparțin domeniului public și domeniului privat al comunei Ciortesti, precum și din totalitatea drepturilor și obligațiilor cu caracter patrimonial.

(2) Inventarul bunurilor aflate în patrimoniul comunei Ciortesti întocmit în conformitate cu prevederile art.289 din Ordonanța de urgență a Guvernului nr.57/2019 privind Codul administrativ, cu modificările și completările ulterioare, este în curs de aprobare, se găsește în Anexa nr.11 la prezentul statut, prima Hotărâre de Consiliu fiind nr. 18/03.08.1999.

(3) Inventarul bunurilor aflate în patrimoniul Comunei Ciortesti se actualizează ori de câte ori intervin evenimente de natură juridică și se publică pe pagina de internet a Comunei Ciortesti, în secțiunea dedicată acestui statut.

CAPITOLUL VII

Serviciile publice existente

Art.21. Serviciile de utilități publice furnizate la nivelul Comunei Ciortesti, sunt, după caz:

- a) serviciul public de alimentare apă, furnizat de SC APAVITAL SA
- b) serviciul public de salubritate, furnizat de SC GIREXIM UNIVERSAL SA
- c) serviciul public de iluminat

Art.22. Transportul și distribuția energiei electrice de pe raza teritorială a comunei Ciortesti sunt furnizare de SC DELGAZ GRID SA.

Art.23. În prezent, nu există serviciu public de administrare a domeniului public al comunei Ciortesti, județul Iași.



ROMANIA
JUDETUL IASI
COMUNA CIORTESTI



CAPITOLUL VIII

Atribuirea și schimbarea denumirilor de străzi, piețe și de obiective de interes public local

Art.24. (1) Comuna Ciortesti, atribuie sau schimbă denumirile de: străzi, piețe și de obiective de interes public local, precum și pentru obiective și instituții de interes local aflate în subordinea sa, cu respectarea prevederilor Ordonanței Guvernului nr. 63/2002 privind atribuirea sau schimbarea de denumiri, aprobată cu modificări prin Legea nr. 48/2003, cu modificările și completările ulterioare.

(2) În situația în care, prin proiectele de hotărâri ale consiliilor locale, se propune atribuirea ca denumire a unor nume de personalități ori evenimente istorice, politice, culturale sau de orice altă natură ori schimbarea unor astfel de denumiri, aceste hotărâri vor putea fi adoptate numai după ce au fost analizate și avizate de comisia de atribuire de denumiri județeană, respectiv a municipiului București, în conformitate cu prevederile Ordonanței Guvernului nr. 63/2002 privind atribuirea sau schimbarea de denumiri, aprobată cu modificări prin Legea nr. 48/2003, cu modificările și completările ulterioare.

(3) Schimbarea denumirilor instituțiilor publice și a obiectivelor de interes județean, se face prin hotărâre a consiliului județean, cu avizul consiliului local pe al cărui teritoriu administrativ sunt amplasate instituțiile și obiectivele în cauză, în conformitate cu prevederile Ordonanței Guvernului nr. 63/2002 privind atribuirea sau schimbarea de denumiri, aprobată cu modificări prin Legea nr. 48/2003, cu modificările și completările ulterioare.

CAPITOLUL IX

Atribuirea și schimbarea denumirilor de străzi, piețe și de obiective de interes public local

Art.25. (1) Comuna Ciortesti realizează un cadru de cooperare sau asociere cu organizații neguvernamentale, asociații și cluburi sportive, instituții culturale și artistice, organizații de tineret, în vederea finanțării și realizării unor acțiuni sau proiecte care vizează dezvoltarea comunității.

(2) Comuna Ciortesti acordă o atenție deosebită proiectelor culturale și educative cu caracter local, regional, național, european și internațional, care se încadrează în strategia de dezvoltare a unității administrativ - teritoriale.

Art.26. Pe teritoriul Comunei Ciortesti nu își desfășoară activitatea partide politice sau organizații aparținând minorităților naționale, înființate în condițiile Legii partidelor politice nr. 14/2003, republicată, cu modificările și completările ulterioare.


Art.27. Pe teritoriul Comunei Ciortesti nu își desfășoară activitatea organizații sindicale sau asociații profesionale, după caz.

Art.28. (1) În comuna Ciortesti își desfășoară activitatea următoarele culte religioase:

(2) Lista cu denumirile lăcașelor aparținând cultelor religioase prevăzute la alin. (1) se regăsește în anexa nr. 12 la prezentul statut.



ROMANIA
JUDETUL IASI
COMUNA CIORTESTI



CAPITOLUL X
Participare publică

Art.29. Populația din Comuna Ciortesti este consultată și participă la dezbaterile problemelor de interes local sau județean, după caz, astfel:

- a) prin intermediul referendumului local, organizat în condițiile legii;
- b) prin intermediul adunărilor cetățenești organizate pe sate, în mediul rural, și pe cartiere și/sau zone ori străzi, în mediul urban, după caz;
- c) prin dezbaterile publice asupra proiectelor de acte administrative;
- d) prin participarea la ședințele consiliului local sau județean, după caz;
- e) prin alte forme de consultare directă a cetățenilor, stabilite prin regulamentul de organizare și funcționare al consiliului.

Art.30. (1) În funcție de obiectul referendumului local, modalitatea de organizare și validare a acestuia se realizează cu respectarea prevederilor Legii nr. 3/2000 privind organizarea și desfășurarea referendumului, cu modificările și completările ulterioare sau ale Ordonanței de urgență a Guvernului nr. 57/2019, cu modificările și completările ulterioare, după caz.

(2) Referendumul local se poate organiza în toate satele și localitățile componente ale comunei sau orașului ori numai în unele dintre acestea.

CAPITOLUL XI
Cooperare sau asociere

Art.31. Comuna Ciortesti se asociază sau cooperează, după caz, cu persoane juridice de drept public sau de drept privat române sau străine, în vederea finanțării și realizării în comun a unor acțiuni, lucrări, servicii sau proiecte de interes public local cu respectarea prevederilor art. 89 din Ordonanța de urgență a Guvernului nr. 57/2019, cu modificările și completările ulterioare.


Art.32. (1) Comuna Ciortesti aderă la asociații naționale și internaționale ale autorităților administrației publice locale, în vederea promovării unor interese comune.

(2) Lista cu denumirea înfrățirilor, cooperărilor sau asocierilor încheiate de Comuna Ciortesti se regăsește în anexa nr. 13 la prezentul statut.

Art.33. Programele, proiectele sau activitățile, după caz, a căror finanțare se asigură din bugetul local, prin care se promovează/consolidează elemente de identitate locală de natură culturală, istorică, obiceiuri și/sau tradiții, se regăsesc în anexa nr. 14 la prezentul statut.



ROMANIA
JUDETUL IASI
COMUNA CIORTESTI



CAPITOLUL XI
Dispoziții tranzitorii și finale

Art.34. Anexele nr. 1 - 14 fac parte integrantă din prezentul statut, aprobat prin Hotărârea Consiliului Local nr.

Art.35. Orice modificare care are ca obiect modificarea Statutului Comunei Ciortesti sau a anexelor acestuia se realizează numai prin hotărâre a autorității deliberative.

Art.36. Anexa nr. 11 la prezentul statut se actualizează ori de câte ori intervin evenimente de natură juridică.

Art.37. Prezentul statut și anexele acestuia, cu excepția celei prevăzute la art. 33 se actualizează, în funcție de modificările și completările apărute la nivelul elementelor specifice ale acestora, cel puțin o dată pe an.




ROMANIA
JUDEȚUL IASI
COMUNA CIORTEȘTI



Anexa 1

Stema Comunei Ciortești



DESCRIEREA ȘI SEMNIFICAȚIILE
elementelor însumate ale stemei comunei Ciortești, județul Iași

Descriere:

Scut antic, tăiat argint și roșu. În partițiunea superioară, pe argint, un dragon ieșind, verde, limbat cu roșu, ținând o cruce de aur cu talpa ascuțită în gheara dreaptă; colții și ghearele de aur. În partițiunea inferioară, pe verde, o spadă (cu garda în sus) și o cheie, încrucișate („în săritoare”), ambele de argint. Scutul este timbrat de o coroană murală de argint, cu un singur turn.

Semnificație:

Dragonul cruciat este stema prezumtivă a descălecătorului satului Ciortești. Spada și cheia sunt preluate din stema familiei Miclescu, ai cărei membri au ctitorit biserica din satul Șerbești, component al comunei. Coroana murală de argint, cu un singur turn, semnifică statutul de comună.



ROMANIA
JUDETUL IASI
COMUNA CIORTESTI



Anexa 2

Prezentarea suprafețelor intravilanului și extravilanului Comunei Ciortesti

Bilanț teritorial existent localitatea CIORTEȘTI

Nr. crt.	Zone funcționale	CIORTEȘTI	
		ha	%
1.	Locuințe și funcțiuni complementare	263.65	89.84
2.	Înstituții și servicii de interes public	3.50	1.19
3.	Unități industriale și de depozitare	0.41	0.14
4.	Unități tehnico - edilitare	0.29	0.10
5.	Zona cu destinație specială	0.21	0.07
6.	Căi de comunicație și transport	18.38	6.26
7.	Ape	0.62	0.21
8.	Paduri	5.30	1.81
9.	Gospodărie comunală, cimitire	1.02	0.35
10.	Terenuri neproductive	0.08	0.03
11.	TOTAL teritoriu intravilan existent	293.46	100%



ROMANIA
JUDETUL IASI
COMUNA CIORTESTI



Bilanț teritorial existent localitatea DELENI

Nr. crt.	Zone funcționale	DELENI	
		ha	%
1.	Locuințe și funcțiuni complementare	78.45	88.31
2.	Instituții și servicii de interes public	1.29	1.45
3.	Unități industriale și de depozitare	0.01	0.01
4.	Unități agro-zootehnice	0.02	0.02
5.	Ape	0.01	0.01
6.	Căi de comunicație și transport	8.39	9.46
7.	Gospodărie comunală, cimitire	0.33	0.37
8.	Paduri	0.33	0.37
9.	TOTAL teritoriu intravilan existent	88.83	100%

Bilanț teritorial existent localitatea SERBEȘTI

Nr. crt.	Zone funcționale	SERBEȘTI	
		ha	%
1.	Locuințe și funcțiuni complementare	102.65	88.84
2.	Instituții și servicii de interes public	0.45	0.39
3.	Ape	5.05	4.37
4.	Căi de comunicație și transport	6.26	5.41



ROMANIA
JUDETUL IASI
COMUNA CIORTESTI



5.	Gospodărie comunală, cimitire	0.68	0.59
6.	Paduri	0.39	0.34
7.	Terenuri libere	0.07	0.06
8.	TOTAL teritoriu intravilan existent	115.55	100%

Bilanț teritorial existent localitatea COROPCENI

Nr. crt.	Zone funcționale	COROPCENI	
		ha	%
1.	Locuințe și funcțiuni complementare	197.07	86.56
2.	Instituții și servicii de interes public	1.46	0.64
3.	Unități industriale și de depozitare	0.92	0.40
4.	Unități agro-zootehnice	9.45	4.15
5.	Ape	0.82	0.36
6.	Căi de comunicație și transport	12.53	5.50
7.	Gospodărie comunală, cimitire	0.57	0.25
8.	Paduri	3.96	1.74
9.	Terenuri libere	0.90	0.40
10.	TOTAL teritoriu intravilan existent	227.68	100%



ROMANIA
JUDEȚUL IAȘI
COMUNA CIORTEȘTI



Bilanț teritorial existent localitatea ROTĂRIA

Nr. crt.	Zone funcționale	ROTĂRIA	
		ha	%
1.	Locuințe și funcțiuni complementare	56.11	92.99
2.	Instituții și servicii de interes public	0.30	0.50
3.	Unități industriale și de depozitare	0.04	0.07
4.	Ape	1.02	1.68
5.	Căi de comunicație și transport	2.42	4.01
6.	Gospodărie comunală, cimitire	0.33	0.55
7.	Paduri	0.06	0.10
8.	Terenuri libere	0.06	0.10
9.	TOTAL teritoriu intravilan existent	60.34	100%

BILANȚ TERITORIAL EXISTENT COMUNA CIORTEȘTI JUDEȚUL IAȘI

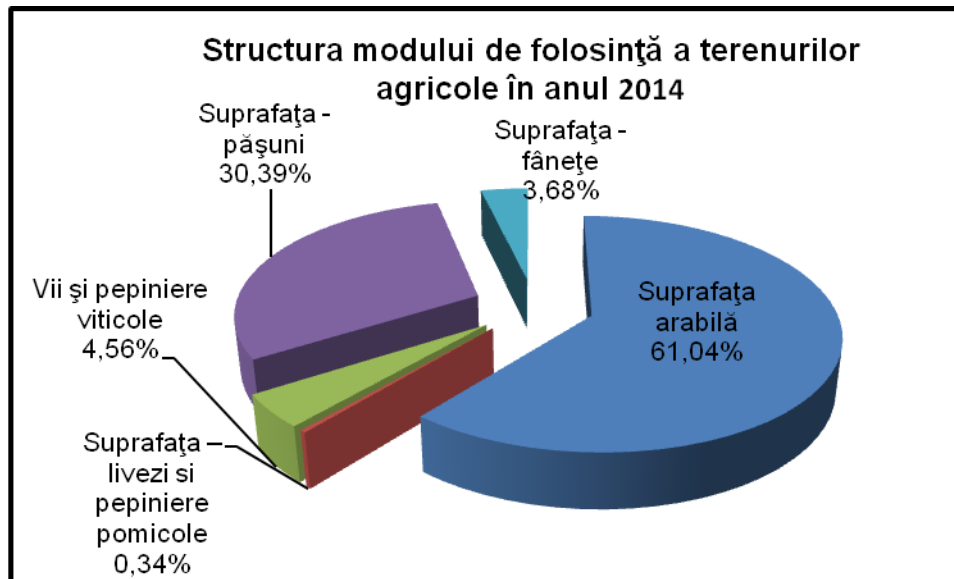
Teritoriu administrativ Comuna Ciortestii	CATEGORII DE FOLOSINȚĂ						Total (ha)
	Agricol (ha)	Neagricol					
		Păduri (ha)	Ape (ha)	Drumuri (ha)	Curți construcții	Neproductiv	
Extravilan	3996.22	1484.00	45.48	56.02	-	352.00	5933.72
Intravilan	-	-	7.52	47.98	730.36	-	785.86
Total	3996.22	1484.00	53.00	104.00	730.36	352.00	6719.58
% din total	59.48	22.09	0.79	1.54	10.87	5.23	100%



ROMANIA
JUDETUL IASI
COMUNA CIORTESTI



Modul de utilizare al terenurilor agricole



CATEGORII DE FOLOSINȚĂ AGRICOLĂ	SUPRAFAȚA (HA)
Suprafața arabilă	2720
Suprafața – livezi și pepiniere pomicele	15
Vii și pepiniere viticole	203
Suprafața - pășuni	1354
Suprafața - fânețe	164



Anexa 3

Hidrografia, flora, fauna, tipul de sol și resursele de subsol de la nivelul unității administrativ-teritoriale

I. Hidrografia comunei Ciortești

Din punct de vedere hidrografic, teritoriul comunei aparține bazinului hidrografic Prut - Bârlad, ceea ce determină raportarea datelor pe bazine având ca surse *Administrația Bazinală de Apă Prut-Bârlad*.

Rețeaua hidrografică este formată din râul Crasna, râul Vasluiet și pâraiele Ciortești, Coropceni, Șerbești, Runcul, sub formă de torente, caracterizate prin regim de curgere torențial, fapt ce face ca la un regim bogat în precipitații, pe văile pâraielor să se producă viituri, care dau naștere implicit la eroziuni de maluri, prabușiri de taluz și inundații, ceea ce impune necesitatea consolidării și ameliorării malurilor, cât și regularizării albiilor.

Râul Crasna izvorăște din pădurea înaltă a Dealului Crasna-Covasna, fiind alimentat de afluenți secundari de dreapta și de stânga până dincolo de fostul conac Michiu, la limita cu comuna Dolhești. După confluența cu pâraul Runcul își formează o albie propriuzisă care pe alocuri depășește lățimea de 20m, unde își depune nisipurile aduse din amonte, formând mici belciuge și meander dese, colmatate adeseori și amestecul de vegetație hidrofilă, distruse însă de prima viitură de proporții.

Râul Vasluiet își are obârșia la nord de satul Poieni, prin confluența cu pâraul Cărbunarul, adunându-și cei mai mulți afluenți de pe partea dreaptă și doar câțiva mai ne semnificativi din partea stângă. Din perimetrul comunei Ciortești adună debitul următoarelor pârauri: Coropceni, Ciortești și Șerbești.

Pâraul Vasluiet își croiește albia pe un ax aproximativ NE-SV, meandrând alene mai ales la sud de Coropceni, până în apropiere de Barajul Solești, unde formează un luciul de apă de peste 30 de ha.

Astfel la baza sitului arheologic din Rotăria Dealul Runcului, de pe partea stângă, confluează cu **pâraul Runcul**, care are un debit constat atât vara cât și primavara deoarece are un izvor puternic de coastă. Are o lungime maximă de 500 m.


De sub placa de calcar sarmațian, apar câteva izvoare cu un debit semnificativ și constant la nord, nord-vest de satul Rotăria, care se direcționează pe un ax V-E pe o lungime de sub 400 m.

Pâraul Coropceni izvorăște din coastele dealului Roman de la est de satul Coropceni, având un ax aproximativ E-V, prin capătul satului, iar din dreptul fostului complex zootehnic cotește brusc spre nord-vest, după care o ia spre vest spre albia majoră a râului Vasluiet, însumând un traseu de circa 3,5 km.

Pâraul Ciortești își are izvoarele în centrul satului Ciortești, la sud de școală, în perimetrul izvoarelor puternice care sunt captate de sub placa de calcar și direcționate la câteva cișmele. Se dirijează spre sud, iar în dreptul fostului CAP, din capătul sudic al satului adună debitul unui pâraiaș puternic vine dinspre est, de la poalele Dealului Morilor. De aici își continuă cursul spre sud-vest, pentru ca de la Moară să cotească spre sud până dincolo de podul drumului comunal ce leagă Șerbeștiul de șoseaua Vasluiului, de unde se arcuiește lin spre sud-vest până la confluența cu pâraul Șerbești, vărsându-se cu acesta în barajul de dinainte de șoseaua națională. Lungimea totală a acestuia depășește 5 km.



ROMANIA
JUDETUL IASI
COMUNA CIORTESTI



Pârâul Șerbești își are obârșia la sud-est de satul Șerbești, numit de localnici Fundătură, pârâiaș care se scurge spre vest, până la confluența cu un torent temporar dinspre Cantonul silvic, cotește apoi brusc spre nord-vest traversând partea sudică a satului, iar de la fostul Magazin sătesc o ia spre vest până dincolo de capătul sudvestic al satului de unde se direcționează pe un ax NE-SV până la confluența cu pârâul Ciortesti, de la poalele dealului Comorilor. Împreună sunt captate în barajul de pământ din apropierea șoselei naționale, iar din acesta debitul comun se înscrie spre vest în albia majoră a râului Vasluiet.

Iazuri

Cele mai importante iazuri, construite prin anii 80, cu baraj semibetonat și deversare secundară controlată, printr-un „canal de fugă” la nivelul superior: cel de pe Crasna, pe un afluent de stânga de la sud de cătunul Crasna, într-o fază de colmatare avansată, cel din sectorul inferior al pârâului Șerbești, în apropiere de șoseaua națională a Vasluiului.

În preajma fostului conac boieresc sunt doua iazuri, unul mic pe partea stângă a Crasnei și altul cu o suprafață mai mare de 0, 25 ha, care deține un important fond piscicol.

II. Flora comunei Ciortesti

Teritoriul comunei se încadrează în zona de silvostepă, reprezentată prin pajiști și pâlcuri de pădure, la nord, nord-vest de satul Rotăria, la est și sud de Șerbești și la nord-est de Coropcenii. Petece de pădure de salcâm se întâlnesc pe torenții temporari de la sud și est de Ciortesti, la sud de Coropcenii și în alte locuri cu suprafețe ne semnificative.

Pădurile se întind pe o suprafață de 1484 ha. Vegetația pădurilor este formată din *Fagus silvatica*, *Carpinus betulus* în partile cele mai înalte, din *Quercus petraea* și *Tilia tomentosa* (în Dealul Crasnei), *Fraxinus excelsior* și *Quercus robur*. Pădurile din preajma satelor sunt șleauri de deal cu gorun alcătuită din: gorun, tei, frasin și carpen la care se adaugă fagul și stejarul pedunculat. Arboretul este format din salbă moale, salbă râioasă, corn, dârmoz, alun, mălin, sânger etc.

Ochiurile de stepă nemodificate de om, sunt reprezentate de specii caracteristice de păiuș (*Festuca vollesica*, *Festuca sulcata*, *Festuca pseudoviva*), coliliile și negara (*Stipa joanes*, *Stipa capillata*), grupuri de *Agrostis termis* etc., întâlnite pe culmile dealurilor înalte neîmpădurite.

III. Fauna comunei Ciortesti

În păduri întâlnim următoarele mamifere: nurca (*Nutriola nutriola*), vulpea, mistrețul (*Sus scrofa*), căprioara (*Capriolis capriolis*).

În ape, în zona depresionară întâlnim specii piscicole precum: crapul (*Cyprinus carpio*), știuca, bibanul, șalăul (*Lucioperta lucioperta*), carasul, plătica, svârluga ș.a.

Păsări: cocorul, egreta cenușie, egreta albă, corbul, graurul, ciocârlia, prepelița, potârnichea, fazanul, rața sălbatică, pițigoiul de stuf, sticletele, guguștiucul, pescărușul, cioara, uliul.

Reptile: șarpele negru de apă, șopârle.

Insecte: greieri, fluturi, coșai, buburuze, cărăbuși.



ROMANIA
JUDETUL IASI
COMUNA CIORTESTI



IV. Solurile din comuna Ciortesti

Geologic, zonele sunt caracterizate de prezența formațiunilor de vârstă sarmațiană și cuaternară.

Sarmațianul - fundamentul zonei, este reprezentat de argila mărnă bazală vânăta – cenușie, prezentă la adâncimi de 14 -16 m la baza versanților.

Cuaternarul acoperă sarmațianul și este reprezentat prin :

- pe platouri și la partea superioară a versanților :
- soluri vegetale și umpluturi de pământ în grosimi de 0,60-1,00 m ;
- prafuri argilo-nisipoase loessoide în grosime de 6-8 m ;
- un complex granulat format din nisip fin, mijlociu, cochilifer în bază cu pietriș, în grosimi de 5-6cm ;
- argile stratificate lamelar cu punși și filme de nisip 6-8 m.
- pe versanți – zona medie a acestora :
- umpluturi și soluri vegetale în grosimi de 0,80 – 1,00 m ;
- un deluviu de pantă, format din argile prăfoase sau prafuri argilo-nisipoase-loessoide, în grosimi de 2-4 m, care spre bază se laminează până la dispariție, trecând în argile prăfoase deluviale ;
- un complex nisipos saturat, care se laminează până la dispariție spre baza versanților, în grosimi de 1,50 - 2,00 m ;
- argilă stratificată lamelar, cu punși și filme de nisip, în grosimi de 8-9 m ;
- la baza versanților :
- stratificația în această zonă este formată din deluvii – în general, în care predomină în suprafața un complex argilos prăfos, alcătuit din argile prăfoase remaniate, prafuri argilos – nisipoase, nisipuri prăfoase sau argile.

V. Resursele de subsol ale comunei Ciortesti

Apele subterane

Pe podul teraselor, apa subterană este canotată la baza complexului nisipos, la peste 14 -16 cm adâncime.

Pe versanți circulă dezordonat cu descărcare prin capul de strat grandular, fiind prezentă la adâncimi diferite, cuprinse între 4 -8 m. În perioadele bogate în precipitații, sub cornișe, în prima treime a versanților, în unele zone apare la zi sub formă de izvoare de coastă.

Izvoare minerale

Au fost identificate câteva izvoare ce prezintă depuneri de natură sulfuroasă și carbonatice cu calități excepționale de îmbuteliere și consum. Nu este exclus să existe și alte izvoare cu același proprietăți terapeutice miraculoase în zonă.

Aproape toate izvoarele din acest sector se caracterizează ca fiind bicarbonate, sulfatate, calcico-magneziene, lipsite de H₂S, unele fiind slab feruginoase (se văd amprente bogate de oxizi și hidroxizi de fier). Acțiunea fierului combinată cu cea a oligoelementelor activează numeroase enzime ce intervin în metabolismul celulelor combătând printre altele și anemiile.



ROMANIA
JUDETUL IASI
COMUNA CIORTESTI



Anexa 4

***Datele privind înființarea Comunei Ciortesti,
prima atestare documentara, precum și evoluția istorică***

1. Date privind evoluția în timp a unității teritoriale – administrative

Comuna Ciortesti este localizată în partea de S a județului Iași, la limita cu județul Vaslui, la o distanță rutieră de cca. 40 km de municipiul Iași și la 35 km de municipiul Vaslui.

Repartiția și evoluția în teritoriu a rețelei de localități, în ansamblu, este rezultatul unui complex de condiții naturale și social economice care s-au manifestat în diferite etape istorice.

Așezările rurale au evoluat, în principal, sub acțiunea factorilor social-economici, dar s-au dezvoltat și sub influența mediului natural, a localizării în raport cu posibilitățile de alimentare cu apă, cu existența unor resurse (lemn, piatră, loc de cultivat și de pășunat), a unor microclimate de adăpostire, a terenurilor prielnice pentru extinderea vetrelor, etc.

Întregul perimetru al comunei Ciortesti a fost locuit încă din Paleolitic, cele mai vechi habitate umane, cu o vechime de peste 12.000 de ani, s-au descoperit pe teritoriul satelor: Rotăria și Șerbești (La Cetatuie la sud de Șerbești). Populația era destul de rară, fapt sesizat mai ales în raritatea artefactelor dar și din suprafața locuită a habitatului preistoric. Grupate în cete și triburi aceste populații nu erau pe atât de sălbatice pe cât le considerăm. Mesajul criptic al produselor obținute în neo-eneolitic și al simbolismului acestora demonstrează un profund caracter magico-religios regăsit în întreaga gama a aspectelor cotidiene.

În anul 2008 este executat primul sondaj arheologic preventiv în punctul Rotăria-Runc, într-o așezare străveche de peste 5500 de ani, aparținând civilizației Cucuteni A3 (*sursa: MERLAN, SALOMEIA 2009, 2010*), fiind continuat și în 2009 pe o suprafață mai mare din situl arheologic.

Descoperirile arheologice permit identificarea unor așezări de sine-stătătoare, cu locuințe și anexe ale acestora, cu sanctuare și măsuțe de altar, cu o colectivitate bine organizată la nivel social și spiritual. Dacă pentru Paleoliticul superior întâlnim doar câteva așezări, în neolitic numărul acestora crește, însă gradul cel mai mare de locuire din întreaga antichitate îl întâlnim în perioada traco-getică (secolele X î.H. - II d.H.). Numărul acestora scade la jumătate în perioada migrațiilor (fenomen specific civilizației Dridu). Numărul fluctuant al satelor și a populației acestora s-a datorat deselor incursiuni ale populațiilor migratoare, ale tătarilor și turcilor, dar și a unor popoare vecine (polonezi, cazaci etc.). Opresiunea a continuat și în secolele XVIII-XX (rușii, grecii fanarioti, germanii, etc.).


2. Caracteristici ale teritoriului și localităților, repere în evoluția spațială a localităților

Vetrele așezărilor arealului comunei Ciortesti se caracterizează printr-o răspândire foarte risipită. De aceea vom întâlni atât cătune (Crasna) care au fost formate în unele momente de restriște atunci când populația urmărea să se refugieze din calea cotropitorilor străini, dar și așezări razeșești ce au permis formarea de vetre noi (Șerbești, Ciortesti și Coropeni).

Tendința de adunare a satelor s-a manifestat în diverse momente ca urmare a unor conjuncturi circumstanțiale fiind condiționate de relief, apă și calitatea solurilor.



ROMANIA
JUDETUL IASI
COMUNA CIORTESTI



Prin dispariția formelor de devălmășie și prin reglementarea proprietăților asupra pădurilor s-au creat premise pentru îndeșirea gospodăriilor în vetre răzeșești.

Prin fragmentarea naturală a teritoriului, prin izolarea așezărilor, prin regresul economic agrar și prin presiunea demografică asupra cătunelor s-au întrunit condiții pentru formarea de așezări de tip adunat (Ciorțești-Deleni).

Tipul cel mai frecvent de așezare după fizionomie este cel răsfirat, iar tendința de adunare este modestă și prezintă trăsăturile principale ale așezărilor răsfirate: gospodării cu răspândire neuniformă, trama ulițelor neregulată etc. Cu tendințe spre tipul liniar, dar parțial, sunt satele Deleni și Coropceni.

În privința diferenței dintre sat și cătun ca număr de locuitori nu există un criteriu de separare bine precizat:

- Moșiile boierești au folosit hotarele pentru delimitarea „din zare în zare“, sau „de la pârâu până în zare“. (POGHIRC 1972, 155-170).
- Vetrele așezărilor au ținut seama și de răspândirea lor pe formele de relief, de frecvența mare a „zărilor“, de accesul la apă, prezența pădurilor etc.

O altă caracteristică este cea a vetrelor duble, de o parte și de alta a văilor, separate de șesul unui pârâu (Rotăria, Coropceni, Ciorțești, Șerbești).

Locuința cea mai simplă avea numai o încăpere. Locuința cu două odăi reflecta un statut social deosebit, mai ales pentru începutul secolului XX. Materialele de construcție sunt lemnul, lutul, paie și stuful pentru acoperiș. (Sursa: *Vicu Merlan, Maricica Grigoriu "Monografia comunei Ciorțești, Județul Iași"*.)

Ciorțești este o așezare veche răzăsească, atestată documentar din anul 1523. În iunie 1605 este emis act din Ciorțești. La circa 500 m E-S -E de sat, în pădurea Crasna, pe locul numit Prisaca, s-au găsit piese de silex aparținând paleoliticului superior. La Podu Turcului, la circa 2 km N de sat a fost identificată o bogată stațiune cu resturi de locuire, îndeosebi ceramică, aparținând culturilor: Noua, Hallstatt, La Tène și Răducăneni.

Coropceni este situată la aproximativ 4 km la nord de centrul comunei, atestat documentar în anul 1639. Însă la 30.V.1598 Ieremia Movilă întărește o parte din satul Coropceni, cu uric de la Alexandru cel Bun. Aici se află Biserica "Tăierea Capului Sf. Ioan Botezătorul și Adormirea Maicii Domnului" din anul 1809.

Deleni este situat în promixitatea vestică a centrului communal, pe valea pârâului Bahna, atestat documentar în anul 1864 când satul s-a format din cătunele Deleni – Deal și Deleni – Vale.


Rotăria este situat pe cursul superior al văii Crasna, la 3 km nord-est de centrul comunei, fiind o așezare nouă a cărei înfiintare este atestată în anul 1921.

Șerbești este situat la sud de centrul comunal, la aproximativ 14 km pe sosea, fiind plasat între dealuri pe valea pârâului cu același nume, datează ca așezare din anul 1423.

Legenda spune că pe vremuri satul ar fi fost așezat pe albia pârâului Vasluiet chiar în drumul dintre Vaslui și Iași, drum strategic foarte circulat ce se suprapune șoselei de astăzi. Într-un an în noaptea de Paște, pe când majoritatea oamenilor se aflau la biserică la slujba de Înviere, o armată otomană în trecere, incendiază biserica și îi ucide pe cei prezenți. De atunci, satul s-ar fi mutat mai spre est, pe locul de astăzi, la adăpostul a două dealuri împădurite, astfel ca o asemenea nenorocire să nu se mai repete.



ROMANIA
JUDETUL IASI
COMUNA CIORTESTI



Un document datat 31 martie 1423 atestă existența satului Șerbești aflat atunci în stăpânirea panului *Șerbea de la Vaslui*, boier martor în sfatul domnesc, de la care își trage și numele.

Primul plan topografic al moșiei Ciortești a fost întocmit în anul 1845 de inginerii hotarnici ai vremii.

La sfârșitul secolului al XIX-lea, comuna făcea parte din plasa Crasna a județului Vaslui și era formată din satele Ciortești, Șerbești, Pribești, Deleni, Coropcenii și Crasna, având în total 2784 de locuitori. În comună funcționau două mori cu aburi, o școală și cinci biserici. Anuarul Socec din 1925 o consemnează în aceeași alcătuire, cu o populație de 4445 de locuitori, în plasa Codăești a aceluiași județ. În 1931, satul Pribești a fost transferat comunei Codăești, comuna rămânând cu satele Ciortești, Coropcenii, Deleni și Șerbești.

3. Evoluția localităților înainte de anul 1990

În timp localitățile comunei au trecut prin perioade de dezvoltare și regres, determinate atât de condițiile social economice, cât și de migrarea populației către oraș începând cu anii 1960 și către comună din anul 1990. Datorită politicii de urbanism practicate înainte de 1990 localitățile au suferit o reducere a populației în condițiile unei migrări excesive a populației către orașe.

4. Evoluția localităților după 1990

După anul 1990 se înregistrează o stagnare a migrației către oraș a populației rurale, pentru că în ultimii ani sa se înregistreze o migrare inversă de la oraș la sat, creșterea populației înregistrându-se mai ales în centrul de comună.

Evenimentele din decembrie 1989 răstoarnă regimul dictatorial ceaușist și viața românilor ia alt făgaș la nivel național și local. Centrele industriale și întreprinderile mai apropiate sunt în Municipiile Iași și Vaslui.

Dacă pe planul construcției de locuințe s-a manifestat și se manifestă încă o evoluție, pe plan economic are loc o involuție. Datorită descentralizării economice, precum și datorită atribuirii terenurilor de pe teritoriile fostelor CAP – uri către cetățeni, activitatea economică a scăzut în sfera industrială, păstrându-se cea din domeniul agriculturii și a circulațiilor și serviciilor. Totodată, se manifestă o tendință de diversificare a activităților.



ROMANIA
JUDETUL IASI
COMUNA CIORTESTI








Anexa 5

Componența și structura populației Comunei Ciortesti, defalcate pe localitățile componente

Populația Comunei Ciortesti numara 3979 locuitori, potrivit datelor Institutului National de Statistică cu privire la ultimul recensământ al populației și locuințelor.

Repartiția populației pe localitățile componente ale comunei, conform rezultatelor Recensământului Populației și Locuințelor realizat în anul 2011, este următoarea:

-  Ciortesti – 1.085 persoane – 27,27% din populația stabilă;
-  Coropceni – 1.081 persoane – 27,16% din populația stabilă;
-  Deleni – 537 persoane – 13,50% din populația stabilă;
-  Rotăria – 395 persoane – 9,93% din populația stabilă;
-  Șerbești – 881 persoane – 22,14% din populația stabilă.

Numărul total de gospodării este de 1.787, este împărțit în cele cinci sate ale comunei, conform Tabelului

Structura gospodăriilor pe sate

Nr. crt.	Localitatea	Număr gospodării
1.	Ciortesti	589
2.	Coropceni	479
3.	Serbești	320
4.	Deleni	269
5.	Rotăria	130

Structura populației după etnie

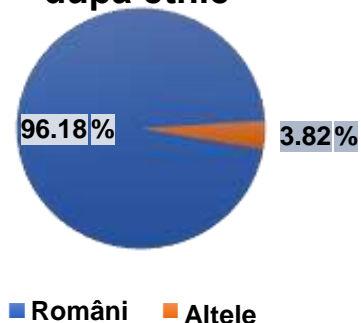
COMUNA CIORTESTI	ETNIA	
	Români	Informație nedisponibilă
Populația stabilă totală - 3979	3827	152



ROMANIA
JUDETUL IASI
COMUNA CIORTEȘTI



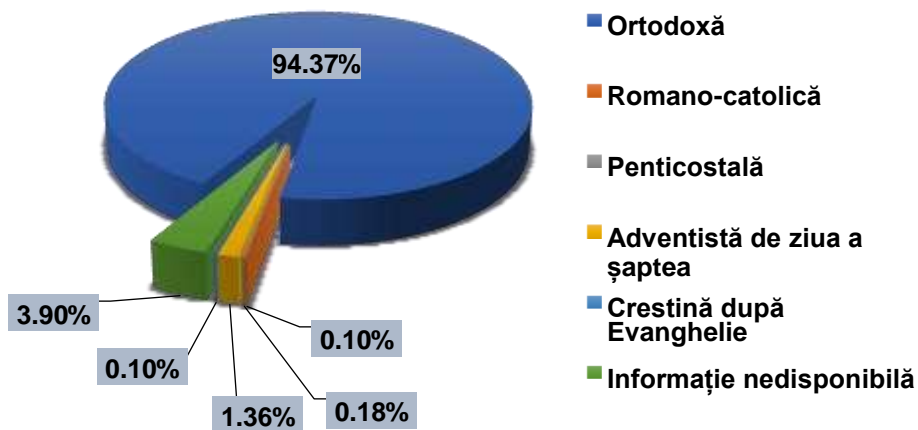
Structura populației după etnie



Structura populației după religie

COMUNA CIORTEȘTI	RELIGIA					
	Ortodoxă	Romano-catolică	Penticostală	Adventistă de ziua a șaptea	Creștină după Evanghelie	Informație nedisponibilă
Populația stabilă totală - 3979	3755	4	7	54	4	155

Structura populației după religie





ROMANIA
JUDETUL IASI
COMUNA CIORTESTI



Anexa 6

**Componența nominală, perioada/perioadele de exercitare a mandatelor aleșilor locali de la nivelul
Comunei Ciortesti, precum și apartenența politică a acestora, începând cu anul 1992**

I. PRIMAR

a) Mandatul 1992-1996

Nr. crt.	Nume și prenume	Data nașterii	Apartenența politică	Perioada
1	MIRCESCU ION		FSN	1992-1996

b) Mandatul 1996-2000

Nr. crt.	Nume și prenume	Data nașterii	Apartenența politică	Perioada
1	SIRITEANU ALECSANDRU		PRM	1996-2000

c) Mandatul 2000-2004

Nr. crt.	Nume și prenume	Data nașterii	Apartenența politică	Perioada
1	GURZUN GHEORGHE	19.02.1960	PSD	2000-2004

d) Mandatul 2004-2008

Nr. crt.	Nume și prenume	Data nașterii	Apartenența politică	Perioada
1	GURZUN GHEORGHE	19.02.1960	PSD	2004-2008

e) Mandatul 2008-2012

Nr. crt.	Nume și prenume	Data nașterii	Apartenența politică	Perioada
1	GURZUN GHEORGHE	19.02.1960	PSD	2008-2012

f) Mandatul 2012-2016

Nr. crt.	Nume și prenume	Data nașterii	Apartenența politică	Perioada
1	GURZUN GHEORGHE	19.02.1960	USL	2012-2016



ROMANIA
JUDETUL IASI
COMUNA CIORTESTI



g)Mandatul 2016-2020

Nr. crt.	Nume și prenume	Data nașterii	Apartenența politică	Perioada
1	APOSTOL ALINA	20.02.1986	PNL	2016-2020

h)Mandatul 2020-2024

Nr. crt.	Nume și prenume	Data nașterii	Apartenența politică	Perioada
1	APOSTOL ALINA	20.02.1986	PNL	

II. VICEPRIMARI

a)Mandatul 1992-1996

Nr. crt.	Nume și prenume	Data nașterii	Apartenența politică	Perioada
1	MORARAȘU ION		PDAR	1992-1996

b)Mandatul 1996-2000

Nr. crt.	Nume și prenume	Data nașterii	Apartenența politică	Perioada
1	GURZUN GHEORGHE	19.02.1960	PSD	1996-2000

c)Mandatul 2000-2004

Nr. crt.	Nume și prenume	Data nașterii	Apartenența politică	Perioada
1	OCNEANU VASILE	20.12.1961	PNL	2000-2004

d)Mandatul 2004-2008

Nr. crt.	Nume și prenume	Data nașterii	Apartenența politică	Perioada
1	OCNEANU VASILE	20.12.1961	PNL	2004-2008

e)Mandatul 2008-2012

Nr. crt.	Nume și prenume	Data nașterii	Apartenența politică	Perioada
1	OCNEANU VASILE	20.12.1961	PNL	2008-2012



ROMANIA
JUDETUL IASI
COMUNA CIORTESTI



f) Mandatul 2012-2016

Nr. crt.	Nume și prenume	Data nașterii	Apartenența politică	Perioada
1	OCNEANU VASILE	20.12.1961	USL	2012-2016

g) Mandatul 2016-2020

Nr. crt.	Nume și prenume	Data nașterii	Apartenența politică	Perioada
1	SCAFARIU FLORENTIN	09.02.1980	PNL	2016-2020

h) Mandatul 2020-2024

Nr. crt.	Nume și prenume	Data nașterii	Apartenența politică	Perioada
1	SCAFARIU FLORENTIN	09.02.1980	PNL	

III. CONSILIERI LOCALI

a) Mandatul 1992-1996

Nr. crt.	Nume și prenume	Data nașterii	Apartenența politică	Perioada
1	MORARAȘU ION	-	PDAR	1992-1996
2	AMĂRIUCĂI ION	-	FSN	1992-1996
3	BODRON GHEORGHE	-	FSN	1992-1996
4	MANGALAGIU PETRU	-	FSN	1992-1996
5	SUCULIUC VASILE	-	FSN	1992-1996
6	ANDREI CONSTANTIN	26.11.1960	FSN	1992-1996
7	LĂPUȘNEANU VASILE	21.03.1954	FSN	1992-1996
8	OCNEANU VASILE	20.12.1961	PDAR	1992-1996
9	SUCULIUC DUMITRU	-	PDAR	1992-1996
10	COZMA EMIL	-	CONV. DEM	1992-1996



ROMANIA
JUDETUL IASI
COMUNA CIORTESTI



11	TURCULEȚ GHEORGHE	-	CONV. DEM	1992-1996
12	AMARANDEI JAN	-	PRM	1992-1996
13	DOBÎNDĂ VASILE	-	PRM	1992-1996

b) Mandatul 1996-2000

Nr. crt.	Nume și prenume	Data nașterii	Apartenența politică	Perioada
1	GURZUN GHEORGHE	19.02.1960	PSD	1996-2000
2	VOINESCU TEODOR	-	PSD	1996-2000
3	AMARANDEI JAN	-	PRM	1996-2000
4	DOBÎNDĂ VASILE	-	PRM	1996-2000
5	BANGA CONSTANTIN	-	-	1996-2000
6	LĂPUȘNEANU LIDIA	02.02.1953	-	1996-2000
7	ȘERBAN VASILE	-	-	1996-2000
8	TABĂRĂ VASILE	-	-	1996-2000
9	ȘIPOSEANU ROMICĂ	-	-	1996-2000
10	SUCULIUC DUMITRU	-	-	1996-2000
11	MIRCESCU GEORGETA	-	-	1996-2000
12	MIRCESCU ION	29.07.1946	-	1996-2000
13	LĂPUȘNEANU VASILE	21.03.1954	FSN	1996-2000

c) Mandatul 2000-2004

Nr. crt.	Nume și prenume	Data nașterii	Apartenența politică	Perioada
1	BOGDANICI ANGELA	-	-	2000-2004
2	VOINESCU TEODOR	-	PSD	2000-2004
3	HUHULEA GHEORGHE	-	PSD	2000-2004



ROMANIA
JUDETUL IASI
COMUNA CIORTESTI



4	VOLOCARU AUREL	-	PSD	2000-2004
5	SUCULIUC DUMITRU	-	-	2000-2004
6	SUCULIUC VASILE	-	-	2000-2004
7	NICA COSTACHE	-	-	2000-2004
8	LUPU PETRU	-	-	2000-2004
9	CIOBANU AUREL	15.04.1959	-	2000-2004
10	MIHALACHE GHEORGHE	01.08.1944	-	2000-2004
11	TIRON VASILE	-	-	2000-2004
12	BOTEZ FLORENTIN	22.02.1960	PSD	2000-2004
13	LAPUȘNEANU VASILE	21.03.1954	-	2000-2004

d)Mandatul 2004-2008

Nr. crt.	Nume și prenume	Data nașterii	Apartenența politică	Perioada
1	ANDREI TATIANA	01.07.1963	PSD	2004-2008
2	BOTEZ FLORENTIN	22.02.1960	PSD	2004-2008
3	CIOBANU AUREL	15.04.1959	PD	2004-2008
4	CAZACU ION	-	PNL	2004-2008
5	ENACHE VASILE	-	PNL	2004-2008
6	GURZUN GHEORGHE	19.02.1960	PSD	2004-2008
7	OCNEANU VASILE	20.12.1961	PNL	2004-2008
8	PINTILIE ILIE	20.07.1968	PSD	2004-2008
9	PÂNZARU VASILE	-	PUR	2004-2008
10	RUSU NECULAI	16.11.1950	PNL	2004-2008
11	ȘIPOSEANU COSTICĂ	-	PNL	2004-2008



ROMANIA
JUDETUL IASI
COMUNA CIORTESTI



12	TURCULEȚ GHEORGHE	20.02.1942	PUR	2004-2008
13	VOLOCARU AUREL	-	PSD	2004-2008

e) Mandatul 2008-2012

Nr. crt.	Nume și prenume	Data nașterii	Apartenența politică	Perioada
1	ANDREI TATIANA	01.07.1963	PSD	2008-2012
2	BOTEZ FLORENTIN	22.02.1960	PSD	2008-2012
3	CIOBANU AUREL	15.04.1959	PDL	2008-2012
4	MIRCESCU ION	29.07.1946	PNL	2008-2012
5	MEREUȚĂ ION	02.05.1960	PDL	2008-2012
6	MIHALACHE GHEORGHE	01.08.1944	PSD	2008-2012
7	NECULAI OLGA	30.04.1960	PSD	2008-2012
8	OLĂERIU EMIL	01.07.1955	PNL	2008-2012
9	OCNEANU VASILE	20.12.1961	PNL	2008-2012
10	PINTILIE ILIE	20.07.1968	PNG	2008-2012
11	SCAFARU EMIL	17.05.1955	PSD	2008-2012
12	VIERU FLORIN	14.06.1969	PSD	2008-2012
13	VIERU COSTINEL	-	PNG	2008-2012

f) Mandatul 2012-2016

Nr. crt.	Nume și prenume	Data nașterii	Apartenența politică	Perioada
1	ANDREI TATIANA	01.07.1963	USL	2012-2016
2	BOTEZ FLORENTIN	22.02.1960	USL	2012-2016
3	CIOBANU AUREL	15.04.1959	PDL	2012-2016



ROMANIA
JUDETUL IASI
COMUNA CIORTESTI



4	MIHALACHE GHEORGHE	01.08.1944	USL	2012-2016
5	NECULAI OLGA	30.04.1960	USL	2012-2016
6	NOVENSCHI BOGDAN C-TIN	16.03.1976	PDL	2012-2016
7	OCNEANU VASILE	20.12.1961	USL	2012-2016
8	OLĂERIU EMIL	01.07.1955	USL	2012-2016
9	OLĂREANU IULIAN	12.07.1980	USL	2012-2016
10	PINTILIE ILIE	20.07.1968	USL	2012-2016
11	SCAFARU EMIL	17.05.1955	PC	2012-2016
12	SMOC DANIEL-VASILE	02.03.1968	PP-DD	2012-2016
13	VIERU FLORIN	14.06.1969	USL	2012-2016

g)Mandatul 2016-2020

Nr. crt.	Nume și prenume	Data nașterii	Apartenența politică	Perioada
1	ANDREI TATIANA	01.07.1963	PSD	2016-2020
2	BOTEZ FLORENTIN	22.02.1960	ALDE	2016-2020
3	CHIRILĂ VIOLETA	12.01.1966	PNL	2016-2020
4	DĂNILĂ ECATERINA	20.04.1969	PNL	2016-2020
5	GURZUN GHEORGHE	19.02.1960	PSD	2016-2020
6	MARCU VASILE	03.01.1972	PMP	2016-2020
7	NECULAI OLGA	30.04.1960	PSD	2016-2020
8	OCNEANU VASILE	20.12.1961	PSD	2016-2020
9	OLĂREANU IULIAN	-	PSD	2016-2020
10	PINTILIE ILIE	20.07.1968	PNL	2016-2020
11	SCAFARIU FLORENTIN	09.02.1980	PNL	2016-2020



ROMANIA
JUDETUL IASI
COMUNA CIORTESTI



12	SMOC VASILE-DANIEL	02.03.1968	PSD	2016-2020
13	VIERU COSTACHE	20.05.1949	PNL	2016-2020

h)Mandatul 2020-2024

Nr. crt.	Nume și prenume	Data nașterii	Apartenența politică	Perioada
1	SCAFARIU FLORENTIN	09.02.1980	PNL	
2	PINTILIE I. ILIE	20.07.1968	PNL	
3	CHIRILĂ I. VIOLETA	12.01.1966	PNL	
4	ȘERBAN V. DANIEL	07.10.1980	PNL	
5	VIERU A. COSTACHE	20.05.1949	PNL	
6	ASOFIEI I. VASILE	01.02.1966	PNL	
7	GURZUN ȘT. GHEORGHE	19.02.1960	PSD	
8	SMOC V. DANIEL- VASILE	02.03.1968	PSD	
9	OCNEANU J. VASILE	20.12.1961	PSD	
10	SCAFARIU C. PETRONELA	21.12.1982	PMP	
11	RUSU V. VASILE	01.08.1968	PMP	
12	DĂNILĂ GHE. ECATERINA	20.04.1969	PNL	
13	ANASTASIEI V. ANA	11.05.1980	PNL	



ROMANIA
JUDETUL IASI
COMUNA CIORTESTI



Anexa 7

Procedura privind acordarea titlului de "Cetățean de onoare al Comunei Ciortesti, județul Iași", respectiv a "Certificatului de Fiu/Fiică al/a Comunei Ciortesti, județul Iași"

Art.1. Titlul de "Cetățean de onoare al Comunei Ciortesti, județul Iași", denumit în continuare **Titlu** reprezintă cea mai înaltă distincție acordată de către Consiliul Local al Comunei Ciortesti, județul Iași.

Art.2. Certificatul de "Fiu/fiică al/a Comunei Ciortesti, județul Iași", denumit în continuare **Certificat** reprezintă distincția acordată de către Consiliul Local al Comunei Ciortesti, județul Iași persoanelor născute în comuna Ciortesti, județul Iași, la împlinirea vârstei de 18 ani.

Art.3. Titlul și Certificatul se pot acorda la inițiativa:

- a) primarului;
- b) consilierilor locali;
- c) unui număr de cel puțin 5% din numărul total al locuitorilor cu drept de vot înscriși în Registrul electoral cu domiciliul sau reședința în unitatea administrativ - teritorială respectivă.

Art.4. Acordarea Titlului și a Certificatului nu este condiționată de cetățenie, naționalitate, vârstă, domiciliu, sex, religie, apartenență politică.

Art.5. Titlul și Certificatul au următoarele caracteristici:


- a) sunt personale;
- b) sunt netransmisibile;
- c) reprezintă un drept al titularului;
- d) au valabilitate nedeterminată.

Art.6. Sunt îndreptățite să fie propuse pentru acordarea Titlului categoriile de persoane sau personalități care se găsesc în una din următoarele situații:

- a) personalități cu recunoaștere locală, națională sau internațională care și-au pus amprenta asupra dezvoltării comunei Ciortesti, județul Iași și a imaginii acestuia;
- b) personalități care, prin realizările lor deosebite, au făcut cunoscut numele Comunei Ciortesti, județul Iași, în țară și străinătate;
- c) persoane care, prin acțiunile lor, au preîntâmpinat producerea de evenimente deosebit de grave sau prin sacrificiul suprem au salvat viețile concetățenilor lor, în comuna Ciortesti, județul Iași
- d) persoane care, prin acțiunile lor dezinteresate (donații, acțiuni umanitare etc.), au produs o îmbunătățire simțitoare a condițiilor de viață a locuitorilor comunei Ciortesti, județul Iași.
- e) foști deținuți politici sau veterani de război care prin activitatea lor ulterioară au un aport la realizarea unei imagini pozitive a comunei Ciortesti, județul Iași în lume



ROMANIA
JUDETUL IASI
COMUNA CIORTESTI



- f) sportivi din comuna Ciortesti, județul Iași care au obținut rezultate deosebite în competiții sportive internaționale;
- g) alte situații stabilite prin regulamentul de organizare și funcționare al consiliului local.

Art.7. Nu pot deține Titlul persoanele care se găsesc în una din următoarele situații:

- a) condamnate prin hotărâre judecătorească definitivă pentru infracțiuni contra statului, crime împotriva umanității, fapte penale;
- b) care au dosare pe rol, în cauze care ar leza imaginea Titlului; propunerea se va face după clarificarea situației juridice.

Art.8. (1) Persoanele prevăzute la art. 3 solicită acordarea Titlului sau a Certificatului prin depunerea unui dosar la unitatea administrativ - teritorială respectivă.

(2) Dosarul prevăzut la alin. (1) cu privire la acordarea Titlului cuprinde cel puțin următoarele înscrisuri:

- a) actul de identitate (copie vizată în conformitate cu originalul);
- b) curriculum vitae (în original);
- c) certificat de cazier judiciar (în original);
- d) actul de deces al celui propus, după caz (copie vizată în conformitate cu originalul).

(3) Dosarul prevăzut la alin. (1) cu privire la acordarea Certificatului cuprinde cel puțin următoarele înscrisuri:

- a) actul de identitate (copie vizată în conformitate cu originalul);
- b) curriculum vitae (în original).

(4) Persoanele prevăzute la art. 3, după înregistrarea dosarului, depun la secretarul general al unității administrativ - teritoriale proiectul de hotărâre de consiliu însoțit de referatul de aprobare și dosarul prevăzut la alin. (2) sau (3).

(5) Proiectul de hotărâre prevăzut la alin. (4) este înscris pe ordinea de zi a ședințelor consiliului dacă sunt îndeplinite prevederile art. 136 alin. (8) din Ordonanța de urgență a Guvernului nr. 57/2019 privind Codul administrativ, cu modificările și completările ulterioare.

(6) Proiectul de hotărâre prevăzut la alin. (4) este dezbătut în ședință ordinară sau extraordinară.

(7) Hotărârea privind acordarea Titlului sau a Certificatului, după caz, se adoptă cu majoritatea absolută a consilierilor consiliului local sau județean, după caz.

(8) Propunerile respinse nu pot fi reintroduse în dezbateri pe perioada mandatului în curs.


(9) Decernarea Titlului se face de către primarul comunei Ciortesti, județul Iași sau de către președintele Consiliului Local al Comunei Ciortesti, județul Iași, după caz, în cadrul ședințelor ordinare sau extraordinare ale Consiliului Local al Comunei Ciortesti, județul Iași.

(10) Acordarea Certificatului se face de către primarul comunei Ciortesti, județul Iași sau de către președintele Consiliului Local al Comunei Ciortesti, județul Iași, după caz, în cadrul unei festivități care se organizează de către primar sau președintele consiliului local, după caz.

Art. 9. Înmânarea Titlului se realizează după cum urmează:



ROMANIA
JUDETUL IASI
COMUNA CIORTESTI



- a) președintele de ședință anunță festivitatea ce urmează să se desfășoare;
- b) primarul comunei Ciortesti, județul Iași, prezintă referatul de aprobare care a stat la baza propunerii Hotărârii Consiliului Local nr.¹;
- c) primarul comunei Ciortesti, județul Iași, înmânează diploma de "Cetățean de onoare al Comunei Ciortesti, județul Iași " persoanei laureate sau persoanei care o reprezintă;
- d) ia cuvântul persoana laureată sau reprezentantul acesteia;
- e) pot să ia cuvântul și alte persoane prezente care doresc să sublinieze pe scurt meritele laureatului;
- f) laureatul sau, după caz, persoana care îl reprezintă este invitat/ă să scrie câteva rânduri în Cartea de onoare a Comunei Ciortesti, județul Iași

Art. 10. Deținătorii în viață ai Titlului dobândesc următoarele drepturi specifice:

- a) dreptul de a lua cuvântul în ședințele Consiliului Local al Comunei Ciortesti, județul Iași la dezbaterile materialelor care privesc întreaga comunitate;
- b) dreptul de a participa la toate manifestările desfășurate sub patronajul Consiliului Local al Comunei Ciortesti, județul Iași sau în care acesta este coorganizator;
- c) dreptul de a participa gratuit la toate manifestările culturale - sportive organizate de instituțiile aflate în subordinea consiliului local;
- d) alte drepturi stabilite prin regulamentul de organizare și funcționare al Consiliului Local al Comunei Ciortesti, județul Iași.

Art. 11. Drepturile prevăzute la art. 6 încetează în următoarele situații:

- a) decesul titularului;
- b) retragerea Titlului.

Art. 12. Titlul se retrage în următoarele situații:

- a) atunci când ulterior decernării apar incompatibilitățile prevăzute la art. 7 lit. a);
- b) atunci când persoana laureată produce prejudicii de imagine sau de altă natură comunei Ciortesti, județul Iași, locuitorilor săi sau țării.

Art. 13. Retragera Titlului se face de către Consiliul Local al Comunei Ciortesti, județul Iași, după următoarea metodologie:


- a) este sesizat Consiliul Local al Comunei Ciortesti, județul Iași de către persoanele menționate la art. 3;
- b) dezbaterile cazului se va face în cadrul comisiilor consiliului local;
- c) retragerea Titlului se va face prin hotărâre a consiliului local, adoptată cu majoritate absolută, cu aplicarea prevederilor art. 8 pentru dezbaterile candidaturii;
- d) la ședința consiliului va fi invitat deținătorul Titlului, iar dacă va fi prezent i se va acorda cuvântul, la solicitarea sa.

Art. 14. Cetățenii de onoare au datoria de a promova imaginea comunei Ciortesti, județul Iași.

Art. 15. Fiecare Cetățean de onoare va planta un copac pe care va fi aplicată o plăcuță cu numele acestuia.



ROMANIA
JUDETUL IASI
COMUNA CIORTESTI



Art. 16. Informațiile publice referitoare la "cetățenii de onoare" vor fi publicate și în format electronic pe pagina de internet a unității administrativ - teritoriale respective.

Art. 17. Legitimarea cetățenilor de onoare sa va face în baza unui înscris denumit brevet, semnat de către președintele Consiliului Local /primarul comunei Ciortesti, județul Iași.



ROMANIA
JUDETUL IASI
COMUNA CIORTESTI



Anexa 8

Rețeaua rutieră

A. Drumuri de interes național

Drumul național DN 24, cu o lungime de 10 km pe teritoriul Comunei Ciortesti.

B. Drumuri de interes județean

Drumul județean DJ 244D, cu o lungime de 8 km pe teritoriul Comunei Ciortesti

C. Drumuri de interes local

Drumul comunal DC 69B, cu o lungime de 4,5 km pe teritoriul Comunei Ciortesti

Drumul comunal DC 66, cu o lungime de 9 km pe teritoriul Comunei Ciortesti

Drumul comunal DC 65, cu o lungime de 2,2 km pe teritoriul Comunei Ciortesti

Drumul comunal DC 375, cu o lungime de 4 km pe teritoriul Comunei Ciortesti

Drumuri sătești DS Coropceni, cu o lungime de 10,5 km pe teritoriul Comunei Ciortesti

Drumuri sătești DS Ciortesti, cu o lungime de 19,2 km pe teritoriul Comunei Ciortesti

Drumuri sătești DS Șerbești, cu o lungime de 6 km pe teritoriul Comunei Ciortesti


Drumuri sătești DS Rotăria, cu o lungime de 2,65 km pe teritoriul Comunei Ciortesti

Drumuri sătești DS Deleni, cu o lungime de 7,5 km pe teritoriul Comunei Ciortesti

Drumuri de exploatare, cu o lungime de 84,320 km pe teritoriul Comunei Ciortesti



ROMANIA
JUDETUL IASI
COMUNA CIORTESTI



Anexa 9

Principalele instituții din domeniul educației, cercetării, culturii, sănătății, asistenței sociale, presei, radioului, televiziunii și altele asemenea

I. Instituții din domeniul educației și cercetării

Satul	Unități școlare	Stare clădire
CIORTEȘTI	Școala Gimnazială	Foarte bună
	Grădiniță	Foarte bună
ȘERBEȘTI	Școala Gimnazială	Foarte bună
	Grădiniță	Foarte bună
ROTĂRIA	Școala Primară	Foarte bună
	Grădiniță	Foarte bună
DELENI	Școală Primară	Foarte bună
COROPCENI	Școala Gimnazială	Foarte bună
	Grădiniță	Foarte bună

II. Instituții din domeniul culturii

Pe raza Comunei Ciortesti funcționează următoarele instituții de cultură:

1. Cămin cultural, sat Ciortesti
2. Cămin cultural, sat Coropcenii

III. Instituții din domeniul sănătății

In comuna Ciortesti, asistenta medicala este asigurata de un Centru de Permanenta in cadrul caruia functioneaza 3 cabinete medicale de familie si un cabinet stomatologic.

IV. Instituții din domeniul asistenței sociale

La nivelul Comunei Ciortesti, asistența socială se asigură prin intermediul Compartimentului de asistență socială, autoritate tutelară din cadrul Primăriei Comunei Ciortesti.



ROMANIA
JUDETUL IASI
COMUNA CIORTESTI



Anexa 10

Principalele funcțiuni economice, capacități de producție diversificate din sectorul secundar și terțiar, precum și din agricultură

În mediul rural, se desfășoară o serie de activități agricole și neagricole (prelucrarea unor materii prime agricole, comerț, transporturi), care au un impact pozitiv asupra comunităților rurale, contribuind la asigurarea de venituri complementare și la creșterea gradului de utilizare a forței de muncă.

Activitatea industrială din cadrul comunei Ciortesti este reprezentată prin câteva unități economice, care prelucrează în general resursele existente în teritoriu și angajează o mică parte din populația activă a comunei.

Comerțul și serviciile sunt prezente în comuna Ciortesti prin activități diversificate oferite populației, astfel: fabricarea produselor de panificație, tâmplărie, dulgherie, zidărie, agricultură, creșterea animalelor, cultivarea legumelor și fructelor, apicultură.

Mica industrie este reprezentată în comună de către agenți economici și instituții-sociale și de interes public:

Nr. crt.	Denumirea	Adresa	Activitatea desfășurată
1	ANASTASIEI CD SRL	CIORTESTI	Comert cu amanuntul în magazine
2	BRUTARIA COROPCENI S.R.L.	COROPCENI	Fabricarea pâinii; fabricarea prajiturilor
3	DENIFLOR MARKET SRL	COROPCENI	Comert cu amanuntul în magazine
4	DOBANDA PAUL SEBASTIAN I.I	CIORTESTI	Produse de morarit
5	DODU NICK SRL	CIORTESTI	Comert cu amanuntul în magazine
6	DULUTA VALERIU CLAUDIU INTREPRINDERE INDIVIDUALA	COROPCENI	Comert cu amanuntul în magazine
7	EMI COMP SRL	COROPCENI	Comert cu amanuntul în magazine
8	IF CHIRILA MILUTA	COROPCENI	Comert cu amanuntul în magazine
9	JON TEHNIC SERVICE SRL	CIORTESTI	Activitati desfasurate în afara sediului social
10	LIVADA LUI ANDREI SRL	SERBESTI	Pomicultura
11	MANOLITA SRL	ROTARIA	Comert cu amanuntul în magazine
12	MATYCOM MARKET SRL	CIORTESTI	Comert cu amanuntul în magazine
13	MIHAI M FLORINEL INTREPRINDERE INDIVIDUALA	DELENI	Comert cu amanuntul în magazine
14	MOTO ERIX SI PATRIK SRL	COROPCENI	Intretinerea si repararea de auto
15	OMENI SRL	CIORTESTI	Comert cu amanuntul în magazine
16	PDD AUTO MOTORS SRL	CIORTESTI	Comert cu amanuntul în magazine



ROMANIA
JUDETUL IASI
COMUNA CIORTESTI



17	PFA DORNEANU GRIGORICA	SERBESTI	Comert cu amanuntul în magazine
18	PFA MOROSANU MIHAIELA	SERBESTI	Agricultura, cultura mare
19	PFA OCNEANU V. DRAGOS	DELENI	Activitati în ferme mixte (cultura vegetala combinata cu cresterea animalelor
20	PINTILIE GENIA II	SERBESTI	Comert cu amanuntul în magazine
21	PROD COM GORBAN S.R.L., PUNCT DE LUCRU COROPCENI	PUNCT DE LUCRU COROPCENI	CRESTEREA ANIMALELOR
22	SALAVASTRU VALANTINA PF	COROPCENI	Comert cu amanuntul în magazine
23	LA PECORINA SRL	COROPCENI	Comert cu amanuntul în magazine
24	SC DAVIDMED 2014 SRL	CIORTESTI	Comert cu amanuntul în magazine
25	SC AGROINDUSTRIALA BUCIUM	CIORTESTI	Agricultura, cultura mare
26	SC BODO STILTRADE SRL	COROPCENI	Comert cu amanuntul în magazine
27	SC COZMA @ CO SRL	CIORTESTI	Produse de morarit
28	SC HORTIFRUCT SRL	SERBESTI	Pomicultura
29	SC STEF ET MARIO COMPANY SRL,	CIORTESTI	Comert cu amanuntul în magazine
30	SERBAN TINEL ÎNTREPRINDERE INDIVIDUALA,	ROTARIA	Comert cu amanuntul în magazine
31	VIERU PETRONELA ÎNTREPRINDERE FAMILIALA,	SERBESTI	Comert cu amanuntul în magazine
32	SC OLAMED O&V SRL, 17052497	CIORTESTI	Cabinet medical
33	CMI DR MIRCESCU SIMONA ELENA, CUI	CIORTESTI	Cabinet medical
34	CMI POPESCU CONSTANTIN FRANCISC	CIORTESTI	Cabinet medical
35	SC AISA BREAD SRL	SERBESTI	Fabricarea pâinii; fabricarea prajiturilor
36	PAROHIA CIORTESTI	CIORTESTI	
37	PAROHIA COROPCENI	COROPCENI	
38	PAROHIA DELENI	DELENI	
39	PAROHIA SERBESTI	SERBESTI	
40	PAROHIA ROTARIA	ROTARIA	
41	PRIMARIA COMUNEI CIORTESTI	CIORTESTI	Administratie publica
42	DACODEN MIXT SRL	CIORTESTI	Comert cu amanuntul în magazine
43	DISCRET MAG SRL	CIORTESTI	Comert cu amanuntul în magazine
44	DEAL INVEST SRL	CIORTESTI	Intermedieri in comertul cu produse diverse
45	II IFTODE MIHAI	CIORTESTI	Comert cu amanuntul în magazine
46	II MIRCESCU LUCIAN	CIORTESTI	Transport rutier de marfuri



Inventarul bunurilor aflate în patrimonial Comunei Ciortesti

Potrivit legii, patrimoniul unității administrativ-teritoriale este alcătuit din bunurile mobile și imobile aflate în proprietatea publică și în proprietatea privată ale acesteia, precum și drepturile și obligațiile cu caracter patrimonial. Proprietatea comunei Ciortesti este formată din proprietatea publică și proprietatea privată.

Proprietatea publică a comunei este formată din:

- drumurile comunale, sătești, drumuri de exploatație, poduri, podețe, garduri;
- terenurile și clădirile în care își desfășoară activitatea consiliul local și primăria, precum și instituțiile publice de interes local, cum sunt: școlile, grădinițele, căminele culturale și altele asemenea;
- monumentele eroilor;
- alte bunuri de utilitate publică, aflate în proprietatea comunei, fie imobile sau mobile.

Inventarul bunurilor care alcătuiesc domeniul public al Comunei Ciortesti, se întocmește și se actualizează de către comisia specială, constituită în conformitate cu prevederile Ordonanței de urgență a Guvernului nr.57/2019 privind Codul administrativ, cu modificările și completările ulterioare. Orice modificare cu privire la înregistrarea și regimul juridic sau tehnic al bunurilor, care atestă dreptul de proprietate, respectiv categoria de folosință a acestora, se aprobă, cu justificările corespunzătoare, prin hotărâre a consiliului local, în condițiile legii.

Inventarierea bunurilor se face ori de câte ori intervin evenimente de natură juridică.

Proprietatea privată a comunei Ciortesti este formată din acele bunuri care au fost dobândite de aceasta pe căile prevăzute de lege și care nu sunt cuprinse în lista bunurilor care alcătuiesc domeniul public al unităților administrativ-teritoriale. Trecerea bunurilor comunei din domeniul public în domeniul privat al acesteia sau invers poate fi aprobată, în condițiile legii, numai de către consiliul local, prin adoptarea de hotărâri în acest sens. Hotărârile pe care consiliul local le ia cu privire la administrarea sau operațiunile privind bunurile care alcătuiesc domeniul public sau privat al comunei (de patrimoniu) se adoptă cu votul a două treimi din numărul consilierilor în funcție. Răspunderea privind inventarierea, gestionarea, utilizarea eficientă, paza și asigurarea integrității bunurilor care alcătuiesc domeniul public sau privat al comunei revine primarului și viceprimarului, prin delegare de atribuții de către primar; reconstituirea sau constituirea dreptului de proprietate privată asupra terenurilor se realizează cu respectarea condițiilor și procedurilor stabilite prin legislația în vigoare.

Comisia locală de stabilire a dreptului de proprietate asupra terenurilor își exercită competențele în limitele stabilite de lege, documentațiile supuse aprobării acesteia fiind întocmite de către serviciul pentru cadastru și agricultură, care gestionează terenul aflat la dispoziția comisiei, și avizate pentru legalitate de către secretarul general al comunei. Fiecare persoană fizică sau juridică este obligată să-și declare și să probeze proprietățile pe care le deține pe raza comunei Ciortesti, pentru a fi înregistrate în evidențele fiscale și agricole ale primăriei.



ROMANIA
JUDETUL IASI
COMUNA CIORTESTI




Anexa 12

Principalele entități privind societatea civilă, respectiv partidele politice, sindicatele, cultele, instituțiile de utilitate publică, precum și celelalte organizații nonguvernamentale, care au sediul sau punctul declarat că funcționează la nivelul unității administrativ – teritoriale


În Comuna Ciortesti, județul Iași există un numar de 7 lăcașe de cult, după cum urmează:

1. În satul Ciortesti: 2 creștin ortodox





ROMANIA
JUDETUL IASI
COMUNA CIORTESTI



2. În satul Coropceni: 1 creștin ortodox




3. În satul Șerbești: 1 creștin ortodox



4. În satul Rotăria: 1 creștin ortodox



ROMANIA
JUDETUL IASI
COMUNA CIORTESTI



5. În satul Deleni: 1 creștin ortodox și 1 adventistă de ziua a șaptea





**ROMANIA
JUDETUL IASI
COMUNA CIORTESTI**



Anexa 13


Lista cu denumirea înfrățiților, cooperărilor sau asocierilor încheiate de Comuna Ciortesti

La nivelul Comunei Ciortesti, județul Iași, există înfrățiți, cooperări sau asocieri încheiate, după cum urmează:

- a) ADIS MANAGEMENTUL DEȘEURILOR
- b) ASOCIAȚIA COMUNELOR DIN ROMÂNIA – FILIALA IAȘI
- c) ARSACIS IAȘI
- d) GAL ȘTEFAN CEL MARE
- e) SOCIETATEA NAȚIONALĂ DE CRUCE ROȘIE DIN ROMÂNIA – FILIALA IAȘI



ROMANIA
JUDETUL IASI
COMUNA CIORTESTI



Anexa 14

Programele, proiectele sau activitățile, după caz, a căror finanțare se asigură din bugetul local, prin care se promovează/consolidează elemente de identitate locală de natură culturală, istorică, obiceiuri și/sau tradiții

Ca în multe alte comune, deși în trecut a existat un bogat fond popular și tradițional, în prezent, multe dintre obiceiurile și tradițiile vechi s-au pierdut, o dată cu pătrunderea modernismului în zonele rurale.

În funcție de perioada din an, comuna Ciortesti are următoarele tradiții locale, care se regăsesc în zona noastră.

- Evenimente:

Zilele Comunei Ciortesti – prima duminică după 15 august

Hramul satului Coropceni – în data de 15 august

Hramul satului Coropceni – în data de 29 august

Hramul satului Deleni – în data de 20 iulie

Hramul satului Serbesti – în data de 15 august

Hramul satului Rotaria – în data de 08 noiembrie

- Artă și tradiție populară:

Datini și obiceiuri de Anul Nou

Zilele deschise ale Bibliotecii „Mihai Eminescu”

Programe artistice în parteneriat cu Școala Gimnazială Ciortesti

Târg săptămânal – în fiecare zi de joi

Ziua Iei Ciortesti