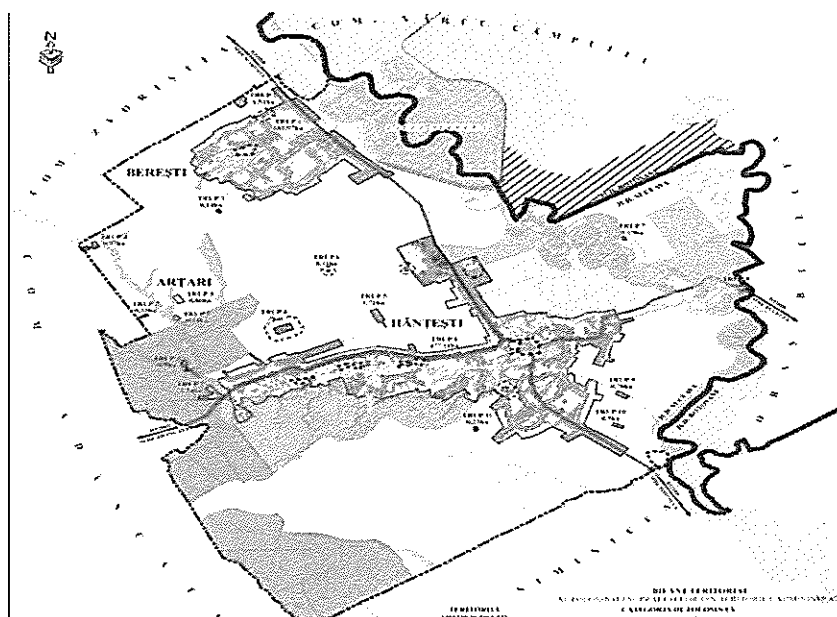



## STATUTUL comunei Hantesti , judetul Suceava



**Beneficiar: Comuna Hantesti judetul Suceava**

**Document realizat de: RS GOODWORK STRATEGIES S.R.L.**

**2021**



**Daniel OLARIU**

**Primarul comunei Hăntești , jud. Suceava**

## CUPRINS

<i>CAP 1. Prezentarea geerală a comunei Hantesti .....</i>	<i>4</i>
1.1. <i>Infintare comuna Hantesti .....</i>	<i>4</i>
1.2. <i>Resedinta .....</i>	<i>4</i>
1.3. <i>Stema comunei Hantesti .....</i>	<i>5</i>
1.4. <i>Steagul comunei Hantesti .....</i>	<i>6</i>
1.5. <i>Comuna Hantesti -elemente descriptive.....</i>	<i>7</i>
<i>CAP 2. Autoritatile administratiei publice locale.....</i>	<i>27</i>
2.1. <i>Politica si administratie .....</i>	<i>27</i>
2.2. <i>Aparatul de specialitate al primarului comunei Hantesti .....</i>	<i>29</i>
<i>CAP 3 Cooperare, asocieri, cetateni de onoare.....</i>	<i>33</i>
3.1. <i>Intelegeri de cooperare .....</i>	<i>33</i>
3.2. <i>Parteneriatele comunei Hantesti .....</i>	<i>39</i>
3.3. <i>Cetateni de onoare ai comunei Hantesti .....</i>	<i>40</i>
<i>CAP 4 Cai de comunicatii.....</i>	<i>40</i>
<i>CAP 5 Principalele institutii care isi desfasoara activitatea pe raza teritoriala a comunei .....</i>	<i>41</i>
<i>CAP 6 Functiuni economice ale comunei.....</i>	<i>42</i>
<i>CAP 7 Bunuri din patrimonial comunei.....</i>	<i>50</i>
<i>CAP 8 Serviciile publice existente.....</i>	<i>50</i>
<i>CAP 9 Atribuirea si schimbarea denumirilor de strazi, piete si de obiective de interes public local.....</i>	<i>55</i>
<i>CAP 10 Societatea civila , respective partidele politice, syndicatele, cultele si organizatiile nonguvernamentale care isi desfasoara activitatea in comuna Hantesti.....</i>	<i>64</i>
<i>CAP 11 Participare publica.....</i>	<i>74</i>
<i>CAP 12 Dispozitii tranzitorii si finale.....</i>	<i>74</i>

## Cap I Prezentarea generală a comunei Hăntești

### 1.1. Inițiere Comuna Hăntești

Comuna Hăntești a fost inițiată în anul 2003 prin reorganizarea comunei Adâncata având ca fundament juridic *Legea nr.473/2003 pentru inițierea comunei Hăntești prin reorganizarea comunei Adâncata, județul Suceava*. Conform legii publicate în Monitorul Oficial al României , partea I, Nr.831/24.11.2003 comuna Hăntești are în componență satele Hăntești, Arțari și Berești.

Comuna Hăntești este :

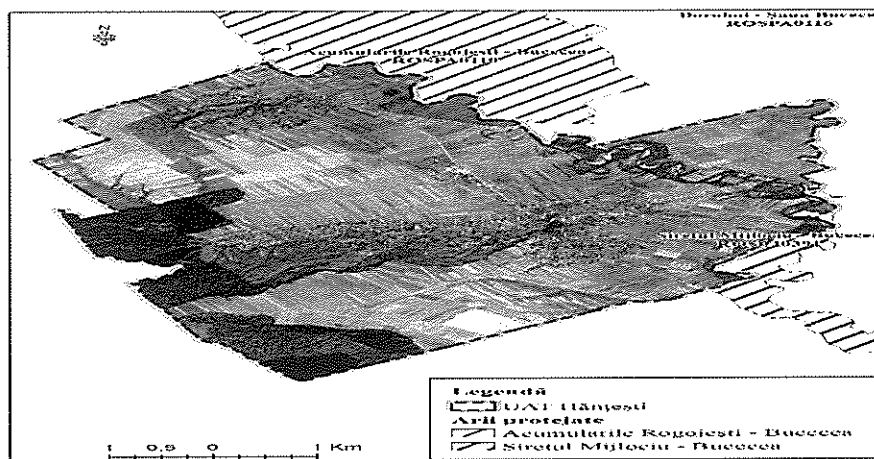
- a) persoana juridica de drept public, cu capacitate juridical deplina si patrimoniu propriu;
- b) subiect juridic de drept fiscal;
- c) titular a drepturilor si obligatiilor ce decurg din contractele privind administrarea bunurilor care apartin domeniului public si privat al acesteia, precum si din raporturile cu alte personae fizice sau juridice, in conditiile legii.

### 1.2. Reședința

Comuna Hăntești are sediul social în comuna Hăntești, județul Suceava , cu următoarele date de identificare: sat Hantesti comuna Hantesti, județul Suceava, c.p. 727011, telefon/fax (+4)-0230-569081, e-mail primaria\_hantesti@yahoo.com, cod de identificare fiscală 16031747.

Comuna Hăntești are în componență un număr de 3 sate: Hăntești, Arțari și Berești. Comuna Hăntești , potrivit legislatiei privind amenajarea teritoriului national are rangul IV

Prezentarea grafica si descriptiva, respectiv suprafetele intravilanului si extravilanului sunt prevazute în **Anexa nr. 1** la prezentul statut.




### 1.3. Stema comunei Hăntești

Insemnele specifice ale comunei Hăntești sunt:

- a) stema comunei , aprobată.
- b) steagul comunei, aprobat.
- c) imnul comunei , în curs de aprobare.

Prin Hotărârea de Guvern nr.1031/28.08.2007 a fost aprobată stema comunei Hăntești conform specificațiilor de mai jos (Anexa 2 la statut):



#### Descrierea stemei:

Stema comunei Hăntești , potrivit anexei nr.1 se compune dintr-un scut triunghiular cu marginile rotunjite, scartelat în saritoare roșu și argint; peste liniile de partițiune se află două lănci de cavaler (lemn cu vârf și talpă din fier) încrucisate în saritoare.

În carterul 1 se află un trident de aur.

În cartierele 2 și 3 se află câte o frunză de arțar roșie.

În cartierul 4 se află o frunză de arțar de argint.

Scutul este trimbrat de o coroană murală de argint cu un turn crenelat.

### Semnificatiile elementelor insumate:



Cele 2 lanci fac referire la cavalerii husari ai lui Hâncu, de unde și denumirea localității. Ele fac parte și din blazonul familiei Silion.

Tridentul de aur era însemnul boierilor Cupcici, care au avut moșii în zonă. Frunzele de arțar semnifică unul din satele componente ale localității și anume Arțari.

Coroana murală cu un turn crenelat semnifică faptul că localitatea are rangul de comună.

### 1.4.Steagul comunei Hănești

Prin Hotărârea de Guvern nr.588/08.08.2019 a fost aprobat modelul steagului comunei Hănești , județul Suceava, conform specificațiilor de mai jos (Anexa 3 la statut):



**DESCRIEREA ȘI SEMNIFICAȚIILE**  
**elementelor însumate ale modelului steagului comunei Hănțești, județul Suceava**

**Descrierea steagului**

Potrivit anexei nr. 1, steagul comunei Hănțești este format dintr-o pânză dreptunghiulară cu proporția între lățimea și lungimea steagului de 2/3, având trei fâșii dispuse vertical în următoarea succesiune a culorilor: roșu, alb, roșu.

În centrul steagului, pe fâșia albă, este imprimată stema localității; în partea de sus este inscripționat anul atestării documentare a comunei, cu cifre arabe negre, respectiv „1431”, iar în partea de jos denumirea „Comuna Hănțești”, dispusă în semicerc, cu litere negre.

Steagul se fixează pe hampă în partea stângă, pe lățime.

**Semnificațiile elementelor și ale culorilor steagului**

*Descrierea stemei*

Stema comunei Hănțești se compune dintr-un scut triunghiular cu marginile rotunjite, scartelat în săritoare, roșu și argint; peste liniile de partițiune se află două lănci de cavalier (lemn, cu vârf și talpă din fier), încrucișate în săritoare.

În cartierul 1 se află un trident de aur.

În cartierele 2 și 3 se află câte o frunză de arțar roșie.

În cartierul 4 se află o frunză de arțar de argint.

Scutul este timbrat de o coroană murală de argint cu un turn crenelat.

*Semnificațiile elementelor însumate*

Cele două lănci fac referire la cavalerii husari ai lui Hâncu, de unde și denumirea localității. Ele fac parte și din blazonul familiei Silion.

Tridentul de aur era însemnul boierilor Cupcici, care au avut moșii în zonă.

Frunzele de arțar semnifică unul din satele componente ale localității, și anume Arțari.

Coroana murală cu un turn crenelat semnifică faptul că localitatea are rangul de comună.

Culoarea roșie semnifică sângele eroilor care s-au jertfit pentru eliberarea acestor plaiuri strămoșești, în lupte de-a lungul secolelor.

Culoarea albă este asociată vieții și luminii, semnificând puritatea.

## **1.5. Comuna Hănțești – elemente descriptive**

### **Istoric**

Așezări umane apărute în Valca Siretului cu peste șase veacuri în urmă și având o continuitate neîntreruptă de locuire până în zilele noastre, Hănțeștiul și Bereștiul sunt menționate într-un număr impresionant de mare de izvoare documentare, cartografice, statistice, etnografice, în studii istorice, studii geografice sau în presa vremii.

Aceste categorii de izvoare istorice ne oferă o gamă diversificată de informații care ne ajută să reconstituim evoluția celor două vetre de istorie multiseculară, aflându-se în arhive, muzee și biblioteci din țară și străinătate.

1. Anuarele statistice ale Județului Suceava pentru perioada 1960-2005, Anuarul Național – 1909, Anuarul statistic al României – 1937 și 1938, Buciumul Român – 1875, Buletinul Foaiă Oficială – 1811, 1837 și 1850, Buletinul demografic al României pentru perioada 1933-1939, Dicționarul statistic al României – 1912, Indicatoarele statistice ale localităților și unităților administrative din 1873, 1887, 1941 și 1930, împreună cu studiul Lucrările statistice ale Moldovei pentru 1859 și 1860, conțin informații diverse, de la numele satelor și al unităților administrativ-teritoriale din care faceau parte, la numărul de locuitori ori la date demografice.

2. În lucrarea „Geologia Moldovei. Stratigrafie și considerații economice”, publicată în 1984 de geologii Gh. Bâgu și Al. Mocanu, este prezentată alcătuirea geologică, structura, fauna fosilă, evoluția paleogeografică și resursele minerale utile din regiune.

3. Culegerea „Documentele lui Ștefan cel Mare”, vol. I, publicată în 1913 de I. Bogdan, cu prima mențiune documentară a satului Berești, din 17 martie 1492 (pag. 497). Documentul a fost publicat și de alți autori ca M. Costăchescu și Th. Codrescu.

4. Geografii I. Bojoi și C. Brânduș, în lucrarea Considerații asupra evoluției Văii Siretului în sectorul Zvoriștea-Hănțești (1984), cartează terasele înalte de versant din Dealul Pleșei și Dealul Hănțești, aducând importante precizări legate de evoluția regiunii din pleistocen până în holocen.

5. Ediția bilingvă „Bucovina în primele descrieri geografice, istorice, economice și demografice, publicată în 1998 de Centrul de Studii „Bucovina” Rădăuți al Academiei Române, include „Descrierea Bucovinei” și „Tabelul localităților din Bucovina, de Gabriel Spleny (1775), unde sunt menționate satele Berești și Hănțești, cu numărul de boieri, preoți și țărani de pe moșiile lor.

6. În 2004, C. Burac a publicat studiul documentar „Așezările Țării Moldovei din Epoca lui Ștefan cel Mare”, cuprinzând hărțile ținuturilor statului moldovean în a doua jumătate a sec. al XV-lea, cu așezările menționate în primele documente și referiri la conținutul acestora. Pe harta așezărilor din Ținutul Suceava este localizat satul Berești (pag. 257) iar în text (pag. 272) este consemnat uricul în care apare prima sa mențiune documentară din ( 1492. Hănțeștiul nu este trecut în lucrare, din vremea marelui domnitor neexistând documente care să facă referire la sat.

7. Prima reprezentare cartografică în care apare satul Hănțești o datorăm lui D. Cantemir. În „Descrierea Moldovei” (ediția 1973), cu traducere după originalul latin, comentariu istoric de N. Stoicescu și studiu cartografic de V. Mihăilescu, descoperim Harta Principatului Moldovei găsită în copie, de către



George Vâlsan, în Biblioteca Națională din Paris, colecția lui J.B. d'Anville, tipărită la Amsterdam în 1737 după originalul dus de fiul lui Cantemir, Antioh, la Paris.

8. „Catalogul documentelor moldovenești din arhiva istorică centrală a statului”, editat în trei volume, include documente medievale din perioada 1387-1675, între care se află 17 documente care fac referire la hotărnicii și apartenența satelor Hănțești și Berești unor boieri moldoveni (în vol. I la pag. 168-169, 184, 365, 435, în vol. II la pag. 42, 56, 242, 243, 281 și în vol. III la pag. 76, 86, 52-53, 54, 56, 98, 122 și 418).

9. Atât în „Monografia Județului Dorohoi”, cât și în „Monografia bisericilor parohiale și filiale din Județul Dorohoi” (pag. 52, 53 și 56), C. Ciocoiu ne-a lăsat un volum mare de informații referitoare la moșiile satelor Hănțești și Berești la 1894, stăpânii lor, apartenența administrativ-teritorială, istoricul bisericilor și patrimoniul lor.

10. Colecțiile de documente intitulate „Uricariul” publicate între 1862-1865 de Th. Codrescu (vol. V, VII, VIII, IX, XV și XVI), ne transmit știri diverse despre moșiile Hănțești și Berești, proprietarii lor și statistici fiscale incluse în „Condica liuzilor din 1803, populația localităților Moldovei la 1846”.

Localitățile Hănțești și Berești fac parte din categoria celor mai vechi așezări umane atestate documentar din jumătatea de nord a Moldovei, datând din feudalismul timpuriu. Pe parcursul a peste șase veacuri ele și-au continuat neîntrerupt evoluția, devenind printre cele mai mari sate ca întindere teritorială, potențial uman și economic din Valea Siretului.

Atât apariția primelor sate cât și evoluția lor, marcată de continuitate până în zilele noastre, au fost determinate de un complex de factori favorizanți, care au făcut din acest sector al Văii Siretului cea mai importantă arie de concentrare demografică (O. Monoranu și E.I. Emandi, 1980, pag. 80).

În această axă demografică a Moldovei, corespunzătoare sectorului văii dintre frontieră și confluența cu Suceava, numai în perioada sec. XIV-XVI au fost atestate documentar 62 de sate (O. Monoranu, 1980). Dintre acestea 35 au fost întemeiate pe dreapta râului Siret și 27 pe stânga sa, ocupând în general șesul neinundabil, terasele de luncă și cele joase de versant. Treptele morfologice menționate au reprezentat arealele optime de locuire, în care au apărut și cele mai importante sate ale comunei, Hănțeștiul și Bereștiul.

Premisele populării timpurii a acestei unități fizico-geografice sunt de natură geomorfologică, hidrografică, pedologică, biogeografică, climatică și istorică.

Condițiile geomorfologice, hidrografice și bio-pedo-geografice deosebit de favorabile au fost însă hotărâtoare pentru întemeierea satelor. Lor li s-au asociat, în chip fericit, un climat propice, apropierea de

vechea capitală a Moldovei, orașul Suceava și de principalele drumuri comerciale, ori de unele târguri medievale.

Hănțeștiul a apărut inițial (sec. XIV) în șesul dintre râul Siret (Siretul Nou) și Gârla Sirețelului (Siretul Vechi), cunoscut localnicilor prin toponimele „La Seliște” (pentru sec. XVIII- XIX) sau „La Temelie” (utilizat mai recent). Suprafețele topografice slab înclinate (1-3°), solurile aluviale roditoare, pretabile culturilor agricole, apropierea de vaduri care ușurau trecerea râului („Podul Vechi”), resursele bogate de ape freatice ori de suprafață (r. Siret, Gârla Sirețelului, lacurile de luncă), cu proprietăți care le fac potabile, dar și existența altor resurse naturale utile (pajiști de luncă, lemnul zăvoaielor, argila, nisipul, pietrișuri și bolovănișuri), se regăsesc în acest spațiu geografic relativ restrâns ca suprafață, explicând alegerea sa inițială pentru întemeierea satului.

Inundațiile frecvente ale Siretului au constituit ulterior un factor restrictiv de locuire, vatra Hănțeștiului strămutându-se în secolele următoare într-o primă fază pe terasele neinundabile de luncă și pe cele joase de versant de pe dreapta văii, iar ulterior extinzându-se și în amonte, de o parte și de alta a pârâului Valea Mare. În acest areal de locuire mai recentă, sătenii au beneficiat de aceleași condiții favorabile, cărora li s-au adăugat lemnul pădurilor care acopereau la acea vreme suprafețe extinse în vestul Hănțeștiului, dar și microclimatul de adăpost oferit de Valea Mare.

Bereștiul a apărut în a doua jumătate a sec. al XV-lea pe terasele neinundabile de luncă și pe podul celor joase de pe versanții estici ai Dealului Pleșei, cu condiții naturale la fel de pretabile locuirii ca în cazul Hănțeștiului.

Pe lângă factorii favorizanți naturali, întemeierea satelor Hănțești și Berești, dar mai ales evoluția lor neîntreruptă pe parcursul mai multor veacuri, au fost influențate și de alți factori, care au jucat un rol diferențiat de la o epocă la alta.

Ambele sate au beneficiat de pe urma poziției avantajoase pe care au avut-o față de marile drumuri comerciale medievale care traversau Moldova. Cel mai important era „Drumul Moldovenesc” (N. Iorga, 1981), care venea din Cracovia și Lemberg, traversând prin Dorohoi și Iași în diagonală Moldova, spre Tighina și Cafa – oraș genovez de cea mai mare importanță în Evul Mediu. Altul se ramifica din primul, urmărind Valea Siretului prin orașele Siret-Suceava- Bacău, spre sudul Moldovei.

După 1850 s-au construit șosele noi: Herța-Dorohoi-Leorda-Botoșani, Darabani-Dorohoi- Burdujeni și Mihăileni-Bucecea (D. Urzică, 1928, pag. 64). Ele au devenit în secolul XX mai importante pentru satele comunei, care erau legate astfel direct de târgurile din regiune.

Apropierea de vechile târguri medievale Burdujeni, Bucecea, Dorohoi, Mihăileni, Siret și Botoșani a fost de asemenea benefică, prin rostul lor economic ca puncte de concentrare a produselor prime locale și de distribuire a produselor fabricate necesare vieții gospodărești (V. Tufescu, 1941, pag. 91).

Cea mai importantă influență asupra satelor comunei, resimțită pe parcursul mai multor veacuri și tot mai pregnant către zilele noastre, a avut-o apropierea de orașul Suceava (mult timp capitală a statului feudal Moldova), care a jucat un rol polarizator pentru toate așezările omenești din preajmă.

Pentru secolele XV-XVIII nu trebuie neglijat nici rolul pozitiv jucat de factorul istoric, având în vedere că Hănțeștiul și Bereștiul au aparținut unor boieri de prim rang în Sfatul Domnesc al Moldovei. Actele de danie emise de domnitori pentru acești boieri au jucat un rol important în viața economico-socială și în evoluția satelor pe parcursul mai multor veacuri.

Interiorul hotarelor Moldovei a fost locuit în antichitate de către traco-daci, iar în perioada prefeudală de o populație romanizată, menționată după sec. XI în numeroase izvoare istorice externe sub denumirea de „vlahi”, termen sub care era cunoscută populația românească rezultată prin etnogeneza desfășurată pe parcursul veacurilor anterioare. Izvoarele scrise atestă pe teritoriul Moldovei existența populației românești și a unor forme de organizare politică cu multe secole înaintea întemeierii statale, precum și faptul că localnicii s-au opus cu dârzenie încercărilor statului maghiar de a-i supune din punct de vedere politic și confesional. (V. Spinei, 1977, pag. 16)

Cronicile maghiare scriu că, în preajma plecării lui Bogdan I din Maramureș „in terram Moldaviae”, populația țării era numeroasă. Mai mult chiar decât atât, această populație românească se întindea, din vremuri străvechi, pe un spațiu geografic mult mai larg, până în Pocuția, Galiția și Podolia (I. Dlugosz, *Historiae poloniae*, I, col. 1122). În secolele XI-XV supraviețuiau mai bine de 442 de sate organizate după dreptul valah, populația lor fiind cunoscută în cronicile ruse și în documentele polone sub denumirea de „bolohoveni” (Al. Gonța), 1986, pag. 33).

La începuturile feudalismului, populația locuia pe întreg întinsul Moldovei în sate și cătune. Satele luau naștere în vremurile mai vechi, prin stabilirea unui gospodar împreună cu familia sa într- un loc oarecare, unde condițiile de viață i se păreau favorabile. Ulterior ele erau de obicei întemeiate de o persoană, care devenea „stăpânul” satului întemeiat de dânsul. Noua așezare căpăta numele întemeietorului, căruia i se adăuga, de cele mai multe ori, sufixul „-ești”, reprezentând pluralul lui „-esc”, cu semnificația „care este al lui” sau „aparține lui” (I. Iordan, 1952, pag. 10).

Aceasta este cea mai plauzibilă ipoteză privind originea numelui „Hănțești”, provenind de la un Hînțea sau Hențea, întemeietor al satului. Dealtfel, această supoziție este susținută și de istoricul M. Costăchescu, care face referire la originea numelui satului „Hănțeștii” din comuna Buciumeni, Județul Tecuciu” (Documente moldovenești de la Ștefan cel Mare, 1933, pag. 159). Alte sate cu același nume mai apar în Jud. Argeș (Hînțești), în Ținutul Tutova (Hînțești) și pe stânga Prutului, în Basarabia (Hînțești).

În ce privește numele de persoană, în lucrarea „Dicționar al numelor de familie românești” (1983), I. Iordan susține că „Hănțescul” provine de la „Hînțu” (conf. germ. Hinz sau pol. Hints), cu sufixul „-escu”. „Berești” face parte tot din categoria socionimelor. Satul „își are numele de la un Berea” (M. Costăchescu, 1933, pag. 167). În documentele medievale datând din sec. XV-XVI sunt menționați mai mulți boieri cu numele „Berescu” : Mihul Berescul, Mihail Berescu, Trif Berescu. Numele „lui Mihul Berescul e în legătură cu numele satului Berești, jud. Bacău”, în timp ce „Bereștii pe Tazlău își au numele de la Berea” (M. Costăchescu, op. cit., pag 208 și 220).

Sate cu numele Berești mai există și în „jud. Covurlui, în jud. Putna, în jud. Dolj, în jud. Gorj și în jud. Mehedinți” (D. Frunzescu, 1872, pag. 40).

În „Dicționar al numelor de familie românești” (1983), I. Iordan susține de asemenea că numele „Berescu” provine de la „Berea, conform numelui topic Berești”.

Interesant de reținut este și faptul că „Berest” în limba slavonă înseamnă „ulm”. În acest sens colecția „Documente privind Istoria României. A. Moldova, veacurile XIV-XVII (1384-1625. Indicele numelor de locuri”, (1990), la numele satului Berești face trimitere către „Urii Ulmi”, menționat în documentul din 5 aprilie 1448 („satul Beresteani”), despre care M. Costăchescu spune că ar fi satul „Ulmi”, din Comuna Belcești, Jud. Iași („Documente moldovenești înainte de Ștefan cel Mare”, vol. II, 1932). Mai aproape de adevăr este faptul că numele „Berești” provine de la un antroponim.

Satul Arțari, aflat în componența Comunei Hănțești, este alcătuit în prezent doar din câteva case, fiind pe cale de dispariție. A apărut mult mai recent, în urma împrumăturilor rezultate din aplicarea Reformei agrare din 1945, numele său provenind de la fitonimul „arțari”, însemnând pădure de foioase care are în componență specii de arțar (*Acer platanoides*). Numele dat acestui cătun (care în deceniile anterioare ajunsese la doar câteva zeci de case) este reprezentativ pentru realitatea biogeografică din preajmă. La limita sudică a vetrei sale se află Pădurea La Casa Arsă, străbătută de pârâul Racova, în lungul căruia speciile de arțar apar și astăzi frecvent.

Prima atestare documentară a satului Arțari este consemnată în 1956, prin menționarea numelui său în „Indicatorul alfabetic al localităților din R.P.R.”, făcând parte din Comuna Hănțești (Tezaurul toponimic al României. Moldova. Partea I. Unități simple, 1991, pag. 21).

### **Incastrare geografica**

Unitate administrativ-teritorială formată din satele Hănțești (centru de comună), Berești și Arțari, Comuna Hănțești este situată în nord-estul țării și al județului Suceava, la limita cu județul Botoșani.

Satul Hănțești este poziționat în centrul comunei, pe direcția nord-estică față de municipiul Suceava, de care-l despart 10 km în linie dreaptă și 18 km pe principalele căi de comunicație rutieră modernizate: DN 29 A Suceava-Adâncata și DJ 208 D Adâncata-Hănțești. Tot prin șosele modernizate este legat de orașele Botoșani (25 km), Dorohoi (33 km) și Siret (36 km).

Geografico-matematic, în partea estică a vetrei satului Hănțești se intersectează paralela de 47°45' latitudine nordică cu meridianul de 26°22'30" longitudine estică.

Prin suprafața sa de 38,5 km<sup>2</sup>, Hănțeștiul se încadrează între comunele cu suprafață mică ale județului Suceava. În acest spațiu geografic restrâns sunt concentrate însă două așezări umane, Hănțești și Berești, vetre de sat mari, dar mai ales cu o vechime și continuitate neîntreruptă de locuire, care se întinde pe mai bine de șase secole .

### **Relief, clima , soluri**

Fizico-geografic, Comuna Hănțești se află în estul Podișului Sucevei (subunitate a Podișului Moldovei), suprapunându-se sud-estului Podișului Dragomirnei și șesului râului Siret din aval de Acumularea Bucecea. Dealurile Pleșa și Hănțești flanchează către vest culoarul Siretului, care atinge 6 km lățime la nivelul albiei majore în secțiunea Hănțești-Bucecea.

Comuna Hănțești este situată în spațiul influențelor scandinavo-baltice și euro-asiatice ale climatului temperat-continental de tranziție specific nordului Moldovei.

Cursul meandrat al râului Siret (cel mai mare dintre râurile interioare ale țării ca debit la vărsarea în Dunăre), traversează partea estică a comunei pe o distanță de 5 km în linie dreaptă și 12 km lungimea totală a râului, de la intrarea în nord pe teritoriul său și până în sud, la limita cu Comuna Siminicea. Pârâul Valea

Mare, afluent de ordinul I al Siretului, străbate pe direcția vest-est satul Hănțești, pârâul Berești străbate satul cu același nume iar pârâul Racova satul Arțari. Biogeografic, această unitate administrativ-teritorială se află la limita estică a zonei forestiere, etajul stejăretelor și stejăreto-făgetelor venind în contact cu asociațiile intrazonale ale luncii Siretului. Către est se face trecerea gradată spre silvostepa Câmpiei Jijiei.

Demografic, satele Hănțești și Berești fac parte dintr-o arie geografică cu o străveche populație și continuitate neîntreruptă de locuire, corespunzătoare axei Văii Siretului, care concentrează peste 70% dintre cele mai vechi sate apărute pe harta Județului Suceava.

Limitele Comunei Hănțești cu unitățile administrativ-teritoriale învecinate au fost stabilite în decursul timpului, urmărind de regulă traseele unor cursuri de apă (râul Siret și unii afluenți de ordinul I și II), limita unor lacuri (Acumularea Bucecea), a unor trupuri de pădure ori traseele unor drumuri de exploatare agricolă.

Limita de nord-vest, cu Comuna Zvoriștea, corespunde unui traseu rectiliniu dintre Acumularea Bucecea (la nord de satul Berești) și nord-vestul Dealului Pleșei. De aici până în sud-vestul Comunei Hănțești se desfășoară limita vestică, cu Comuna Adâncata, sub forma unei linii frânte care însoțește traseele unor drumuri (la vest de satul Arțari), limitele unor trupuri de pădure (Pădurea La Casa Arsă, Pădurea Viișoara, Pădurea Valea Mare, Pădurea Pleșa), sau cursurile unor pârâie (p. Porcului, afluent al p. Grigorești).

Limita sudică, cu Comuna Siminicea, se continuă prin partea sudică a Pădurii Pleșa, pe traseul unor drumuri de exploatare agricolă și pe cel al pârâului Vâlcele, până la vărsarea în Siret.

Către nord-est și est, delimitarea de Județul Botoșani o fac cursurile meandrate ale râului Siret și ale Gârlei Sirețelului (Siretul Vechi), traseul unui drum de exploatare agricolă dintre Siret și Sirețel, precum și limita Acumulării Bucecea.

Teritoriul din limitele actualei comune Hănțești, însumând 3849 ha, corespunde în general moșiilor așezărilor umane Hănțești, Berești și Arțari, ale căror locuitori dețin în prezent suprafețe arabile ori forestiere și pe teritoriul comunelor învecinate.

Partea estică a Podișului Sucevei, în care se încadrează teritoriul Comunei Hănțești, corespunde geologic Platformei Moldovenești, alcătuită dintr-un soclu rigid peneplenizat, cutat și faliat, acoperit de o stivă sedimentară groasă de roci paleozoice, mezozoice și neozoice cutate.

Fundamentul Platformei Moldovenești este constituit din formațiuni precambriene cutate: șisturi cristaline, gnaise granitoide, cu frecvente intruziuni de bazalte, având o vârstă de 1450 milioane ani (Gh. Băgu și Al. Mocanu, 1984).

Rocile din fundamentul precambrian nu apar la zi în regiune, ele fiind interceptate doar în foraje de mare adâncime, la peste 2000 m.

„Valea Siretului, prin perspectiva sa frumoasă, prin mândra depărtare a dumbravelor sale, prin acea întindere molatecă și strălucită sub o boltă ce pare menită a fi etern albastră, pare a fi un rai pamântesc”. MIHAI EMINESCU

Privită în ansamblu, Valea Siretului în sectorul Comunei Hănțești se prezintă ca un veritabil culoar morfologic, cu profil transversal asimetric, având versantul stâng mai abrupt iar cel drept slab înclinat și terasat.

Cu toate că factorii geologici au imprimat reliefului din acest spațiu geografic o serie de caracteristici importante, rolul principal în individualizarea tipurilor și formelor de relief l-au avut totuși factorii exogeni, reprezentați prin rețeaua hidrografică, agenții climatici și totalitatea proceselor de versant.

În peisajul actual al Văii Siretului din cuprinsul Comunei Hănțești, nota caracteristică este impusă de formele de relief rezultate prin eroziune și acumulare fluvială, în asociere cu un relief structural tipic, relief fluvio-denudațional, iar pe areale mai restrânse cu forme rezultate din intervenția antropică.

Media generală a densității fragmentării reliefului în întregul sector al Văii Siretului în amont de Liteni se înscrie în jurul cifrei de 1,12 Km/Km<sup>2</sup>, ea constituind un fond peste care se suprapun sectoare cu valori mai mari sau mai mici ale acestui indice cantitativ. Pe bazine morfohidrografice, densitatea fragmentării reliefului atinge valori de 1,1 Km/Km<sup>2</sup> în bazinul hidrografic al pârâului Grigorești, 1,2 Km/Km<sup>2</sup> în bazinul hidrografic Valea Mare și 1,5 Km/Km<sup>2</sup> în bazinul hidrografic al Siretului (M. Schipor, 1999, pag. 33).

Ca o reflectare directă a raporturilor existente între treptele majore ale reliefului și nivelul de adâncire al văilor, energia de relief în acest spațiu geografic se încadrează într-o gamă redusă de valori (50-150 m), reflectând stadiul avansat de evoluție a reliefului. Cele mai reduse valori (sub 50 m) sunt grupate în cuprinsul șesului Siretului, suprafețelor structurale și teraselor joase de versant, în timp ce valorile mai ridicate (101-150 m) sunt specifice teraselor înalte care se etalează în Dealul Pleșa și Dealul Hănțești.

Urmărind modul de grupare altimetrică a formelor de relief, observăm că altitudinile scad în trepte dinspre vest către talvegul Siretului în est, între altitudinea maximă de pe teritoriul comunei (Dealul Pleșei – 436 m) și cea minimă (255 m – albia Siretului în SE regiunii), existând o denivelare morfologică de 181 m.

Acțiunea îndelungată a râului Siret asupra scoarței a imprimat văii aspectul unui adevărat culoar morfologic, prin manifestarea complexă a proceselor de eroziune, transport și acumulare.

Formele de eroziune fluvială sunt reprezentate prin albiile minore ale Siretului și afluenților săi, albiile părăsite, diferite tipuri de meandre, martori de eroziune fluvială.

Sectorul de vale din estul Comunei Hăntești corespunde cursului mijlociu al râului și ca urmare profilul longitudinal al talvegului Siretului se prezintă sub forma unei linii apropiate mult de orizontală, deci de un profil de echilibru. Pe distanța celor 12 km lungime a cursului dintre Acumularea Bucecea și ieșirea din comună, diferența de nivel a talvegului râului Siret este de 7 m, corespunzându-i o pantă medie în profil longitudinal de 0,58 ‰. În acest sector al albiei râului apar însă numeroase abateri de la medie, impuse de prezența frecventelor praguri submerse și emerse de aluviuni. Bancurile aluvionare au un accentuat grad de mobilitate, mai ales în reprizele cu debite mari ale râului, cunoscând un continuu proces de remaniere.



Râul Siret la intrarea în Comuna Hăntești, în aval de Acumularea Bucecea

Morfologia albiei minore a Siretului este foarte variată. În aval de Acumularea Bucecea albia sa este bine individualizată, având lățimi care variază între 30-45 m și adâncimi care nu depășesc, în general, 2-3 m. Sunt frecvente însă vadurile cu adâncimi sub 1 m, între care se intercalează sectoare cu adâncimi de peste 2 m.

Mobilitatea accentuată a albiei minore a Siretului este evidențiată și de tendința puternică de meandrare, coeficientul mediu de sinuozitate fiind de 1,96 pe întreg cursul mijlociu al râului, dar ajunge la



valori de 2,04-2,14 la est de Hăntești, cu o variație a razei de meandrare cuprinsă între 250-1000 m (M. Schipor, 1999, pag. 38).

În aval de Berești remarcăm prezența mai multor tipuri de meandre. În cadrul albiei minore, la niveluri scăzute, se individualizează un număr mare de meandre de matcă, deosebit de mobile la creșteri mari de nivel. Cele mai numeroase și cu pregnante modificări în peisajul albiei sunt meandrele divagante, libere sau rătăcitoare. Existența formațiunilor aluvionare friabile în structura luncii le facilitează permanenta modificare a traseului, de la meandre simple (alcătuite dintr-o succesiune de bucle aflate în stadii diferite de evoluție), către meandre gătuite și meandre părăsite, ultimele frecvent întâlnite în șesul Siretului, în imediata vecinătate a albiei minore.

Meandrarea accentuată a albiei minore a râului Siret a favorizat manifestarea intensă a eroziunii laterale la malurile concave, care au un profil abrupt, cu înălțimi variind între 3-12 m, în timp ce malurile convexe sunt joase, cu pantă lină, locuri de formare a plajelor și reniilor prin acumularea aluviunilor (Aurica Netbai, 1981, pag. 26).

Tendința de evoluție spre gătuirea meandrelor a condus la apariția popinelor, alcătuite predominant din prundiș și nisip, care se înalță cu 1,5-4 m deasupra talvegului actual al Siretului. Ele sunt inundate parțial la viiturile mari.

Marea mobilitate a albiei Siretului este răspunzătoare și de apariția unor trasee de albie părăsite, cum este Gârla Sirețelului (de pe stânga râului, în estul comunei), rămasă în limbajul actual al localnicilor și cu denumirea de „Siretul Vechi”. Acest curs părăsit al Siretului păstrează încă un traseu puternic meandrat și urmele unor numeroase meandre părăsite în apropiere, cu aspect mult estompat însă de intervențiile antropice recente. Cursul părăsit al Sirețelului, desfășurat între Vârful Câmpului și podul de peste Siret, pe care trece drumul Hăntești-Bucecea, are o lungime de 28 km și un traseu extrem de sinuos, regularizat prin rectificări ale albiei și canalizări.

Albia minoră a principalului afluent al Siretului care traversează Comuna Hăntești – pârâul Valea Mare - are un profil longitudinal asemănător în general cu o curbă concavă, a cărei înclinare descrește rapid încă din cursul superior. Are o pantă mai mare ca cea a albiei Siretului, oscilând între 15-20 ‰, cu semnificative modificări impuse de frecventele rupturi de pantă. În anumite sectoare albia pârâului Valea Mare s-a adâncit în aluviuni cu 1,5-2 m, iar în lungul vetrei satului Hăntești are un traseu puternic meandrat.

Formele de acumulare fluviatilă au o dezvoltare spațială mai mare, fiind reprezentate de albia majoră a Siretului cu terasele de luncă, terasele de versant, renii, praguri aluvionare submerse și emerse, conuri de dejecție.

Cel mai tânăr relief fluviatil, de vârstă holocenă, este albia majoră a Siretului, care în aval de Acumularea Bucecea atinge lățimi de 3-5 km. Meandrarea puternică a cursului face ca lunca să alterneze de pe un mal pe altul, în funcție de desfășurarea meandrelor. În estul Comunei Hănțești albia majoră a Siretului are un aspect bilateral, asimetric sau relativ simetric, impus de dinamica mai apropiată de profilul de echilibru al cursului râului.

În profil longitudinal albia majoră a Siretului are o pantă medie cuprinsă între 0,3-0,5 ‰, cu semnificative abateri impuse de microrelieful rezultat în urma proceselor erozivo-acumulative.

Suprafața albiei majore are un aspect general terasat, prezentând două-trei trepte sculptate în același complex aluvionar holocen, ale căror altitudini relative oscilează în jurul a 1-2 m, 3-4 m și 5-7 m. În cuprinsul lor sunt schițate numeroase meandre și brațe părăsite, microforme de tasare, areale cu exces de umiditate.

Terasele de 100 m, 125 m, 150 m și 170 m apar fragmentar doar în Dealul Hănțești și în Dealul Pleșei, ultimul având un aspect izolat, de martor de evoluție, datorat în primul rând poziției ulucului depresionar care înconjură dealul pe la nord, vest și sud (I. Bojoi și C. Brânduș, 1984, pag. 54). Autorii menționați au constatat faptul că izolarea Dealului Pleșei, prezența orizontului de pietrișuri pe flancul vestic al acestui deal, opus Văii Siretului, ca și dimensiunile considerabile ale ulucului depresionar, pot fi explicate prin existența unui fenomen de difluență a albiei minore a Siretului de la nivelul terasei de 170 m, când Dealul Pleșei funcționa ca un ostrov.

Pe podurile teraselor înalte de versant apar pietrișuri identice ca grad de rulare și alcătuire petrografică cu cele din Dealul Căprăriei, considerată cea mai înaltă și mai veche terasă de confluență a râurilor Siret și Suceava (195-200 m altitudine relativă).



### DEALUL PLESA

Partea estică a Podișului Sucevei, în care se încadrează teritoriul Comunei Hănțești are un climat temperat-continental de tranziție cu influențe scandinavo-baltice.

Pentru analiza regimului anual, anotimpual, lunar și diurn al principalelor elemente meteorologice în acest teritoriu, am utilizat datele rezultate în urma observațiilor efectuate la cele mai apropiate stații meteorologice (Suceava, Siret, Botoșani) și posturi pluviometrice (Hănțești, Bucecea, Adâncata, Zvoriștea, Dumbrăveni).

Radiația solară globală înregistrează valori medii în jur de 11,5 Kcal./cm<sup>2</sup>/an, cu o creștere în intervalul ianuarie-iulie (16,5 Kcal/cm<sup>2</sup>/an) și o descreștere până în decembrie (2,5 Kcal./cm<sup>2</sup>/an). Temperatura medie anuală, ca element climatic de bază se caracterizează în acest spațiu geografic prin valori moderate, înregistrând importante variații sezoniere, lunare și diurne (G.Slavic, 1977).

Iarna temperatura medie a aerului atmosferic este negativă, oscilând între -1,5 și -4°C. Față de toamnă, temperatura medie a iernii înregistrează o scădere de 8-10°C. Dintre iernile deosebit de reci, înregistrate pe Valea Siretului, amintim cele din anii 1953-1954, 1962-1963, 1968-1969, în timp ce ierni relativ mai calde au fost în anii 1948-1949, 1970-1971, 1974-1975, 2006-2007, 2007-2008.

În cuprinsul Văii Siretului primăvara începe târziu și lent, situație exemplificată prin faptul că în luna martie mediile termice nu depășesc 1,7°C, iar minimele pot coborî la -5,3°C. Abia în luna aprilie se produce un salt termic mai deosebit, în medie de 5-7°C.

Vara, după un salt termic mediu de circa 5°C între lunile mai-iunie, temperaturile medii între lunile acestui anotimp diferă foarte puțin în limitele a 4°C, având deci un caracter moderat.

Toamna, după o descreștere de circa 5°C a temperaturii aerului, mediile scad de la o lună la alta cu 4-5°C.

Radiația solară, combinată favorabil cu circulația maselor de aer, permite realizarea în cuprinsul Văii Siretului a unor temperaturi absolute extrem de mari.

Inversiunile de temperatură sunt determinate de persistența aerului rece la partea superioară a interfluviilor în cursul nopții, în special iarna, determinând depozitări de aer rece mai greu în cuprinsul șesului Siretului, mai ales în orele dinaintea răsăritului. Diferențele termice ating în medie 2-3°C.

Fenomenele caracteristice care însoțesc frecvent inversiunile de temperatură pe Valea Siretului sunt cețurile de vale, brumele timpurii și târzii, înghețul la sol, fenomene care dispar sau se atenuază odată cu apariția soarelui.

Primul îngheț se produce, în medie, între 5-10 octombrie iar ultimul între 25 aprilie-1 mai, interval în care se consemnează în jur de 120 de zile cu fenomenul de îngheț.

Presiunea atmosferică medie anuală oscilează între 970-980 mb. Iarna, când anticicloul euro-asiatic se extinde mult către vest iar aerul rece invadează întreg Podișul Moldovei, presiunea atmosferică crește, ajungând la 1015-1020 mb. Vara, aportul de aer predominant cald, mai ușor, facilitează scăderea valorilor medii ale presiunii atmosferice până la 935 mb în lunca Siretului și chiar până la 895 mb pe interfluviile care flanchează valea.

Vântul este cel mai instabil element meteorologic, a cărui direcție și intensitate sunt puternic influențate de orientarea generală de la NV către SE a culoarului Siretului și a principalelor culmi interfluviale.

În peisajul Văii Siretului din această regiune, o notă aparte o imprimă numărul mare de lacuri, diferite ca geneză, mărime, regim hidrologic și utilizare.

Din punct de vedere genetic, lacurile sunt fie naturale (lacuri din meandre sau brațe părăsite, de acumulare fluviatilă în albia majoră), fie de baraj artificial (Acumularea Bucecea și eleșteul de pe pârâul Racova, la sud de Arțari).

Lacurile din meandre părăsite, deosebit de numeroase în trecut (înainte de 1970), însoțeau cursurile Siretului și ale Sirețelului. Recent, multe din ele au fost desecate prin lucrări ample de drenaj, rectificări de cursuri ori canalizări efectuate în cuprinsul șesului.

Din această categorie genetică de lacuri, în aval de Acumularea Bucecea apar Balta Barabuliștei, Balta Poenaru și Balta la Ruptură. Toate trei ocupă vechi meandre părăsite ale Siretului, se află într-un stadiu avansat de colmatare, fiind invadate de vegetația hidrofilă și palustră.

Acumularea Bucecea a fost amenajată pe râul Siret în secțiunea Șerbănești-Berești (dreapta văii) – Vârfu Câmpului (stânga văii), având ca scop alimentarea cu apă potabilă și industrială a orașelor Botoșani și Dorohoi și a Fabricii de zahăr Bucecea (până în 1995), precum și tranzitarea unor debite pe derivația Bucecea-Sitna, în vederea suplimentării volumului de apă necesar irigațiilor din bazinul hidrografic Jijia. Totodată are și un rol de atenuare a undelor de viitură.

Acumularea a fost realizată în spatele unui baraj din pământ, cu coronament carosabil, etanș, cu ecran de beton. Dispune de echipamente hidromecanice evacuatoare formate din patru stavile segment cuplate la partea superioară cu clapete, capabile să deverseze debite maxime cuprinse între 2120-2460 mc/s. În aval, pe o lungime de 900 m are amenajări de regularizare.

Acumularea Bucecea are amenajată o priză de apă, dimensionată la un debit total de 9,5 mc/s, pentru tranzitarea apei prin conducte de aducțiune spre orașele Bucecea, Botoșani și Dorohoi.

#### **DATE CARACTERISTICE PRIVIND ACUMULAREA BUCECEA**

Altitudinea talvegului râului Siret la baza barajului: 262,5 m

Altitudinea apei din lac la nivel normal de retentive: 271,0 m

Volum apă la nivel normal de retentive: 8,73 mil. mc.

Înălțime baraj :12,5 m

Lungimea și lățimea barajului la partea superioară: 75 m și 3 m

Debit maxim 0,1% verificare: 2640 mc/s

Debit maxim 1% calcul:1440 mc/s

Lungimea acumulării :8,5 km

Lățimea maximă a acumulării : 2,0 km

Suprafața acumulării: 475 ha

Adâncimea medie: 4,5 m

Adâncimea maxima: 9,0 m

Lungimea totală a digurilor amenajate: 5,56 km

Echipament hidromecanic evacuator: 4 stavile cuplate la partea superioară cu clapete

Număr grupuri hidrogeneratoare: 2 turbine

Putere instalată (KW): 1098 + 77

Debitul grupurilor hidrogeneratoare: 15,08 + 1,0 mc/s

(Date oferite de la SH Siret Superior)



Acumularea Bucecea



Barajul Acumularii Bucecea

Întocmai ca și în cazul asociațiilor biogeografice, învelișul de sol din limitele Comunei Hănțești prezintă aceeași diversitate spațială legată de structura reliefului, de particularitățile climatice, de rețeaua hidrografică și de natura covorului vegetal.

Solurile argiloiluviale cenușii și brun-cenușii apar sub forma unei fâșii în aval de Acumularea Bucecea, ocupând podurile teraselor de 100 m, 125 m, 150 m și 170 m, precum și glacisurile de terase. S-au format pe depozite aluviale de terasă, sub vegetație de stejăreto-gorunete și pajiști secundare. Au conținut moderat de humus, pH-ul între 5,6-6,8, pretându-se aproape pentru toate tipurile de culturi agricole. Solurile podzolice argiloiluviale ocupă suprafețele interfuviale joase (Valea Mare, Racova, Dl. Ciritei, versanții sudici ai Dl. Chetriș), cu pante reduse și drenaj slab. S-au format sub vegetația de stejărete și au un conținut redus de substanțe nutritive. În cea mai mare parte, arealele ocupate cu aceste soluri sunt în prezent împădurite.

Solurile aluviale ocupă cea mai mare parte a șesului Siretului. În apropierea albiei minore a râului se asociază frecvent cu aluviuni recente, slab solificate sau nesolificate, iar la contactul cu versanții trec spre soluri aluviale mai evoluate, de tranziție spre cele zonale. Au un conținut moderat de humus (2-3 %), dând rezultate bune în cultura plantelor.

Coluvisolurile apar sub forma unei fâșii înguste la sud de localitatea Berești și în cuprinsul suprafeței structurale din nordul Hăntăștiului. Au un conținut relativ ridicat de humus, care le asigură preabilitatea pentru majoritatea culturilor.

Erodisolurile, regosolurile și complexe de soluri sunt soluri intens degradate prin eroziune și alunecări de teren, fiind răspândite pe versanții puternic înclinați din cuprinsul frontului de cuestă de pe dreapta pâraielor Valea Mare și Adâncata (M. Schipor, 1988). Au fertilitate redusă, fiind utilizate în exclusivitate ca pășuni și fânețe, fapt care accelerează degradarea lor. Necesită un complex de măsuri ameliorative: împăduriri, amenajări la obârșia și în lungul organismelor torențiale, înierbări, amenajări pentru evacuarea surplusului de apă.

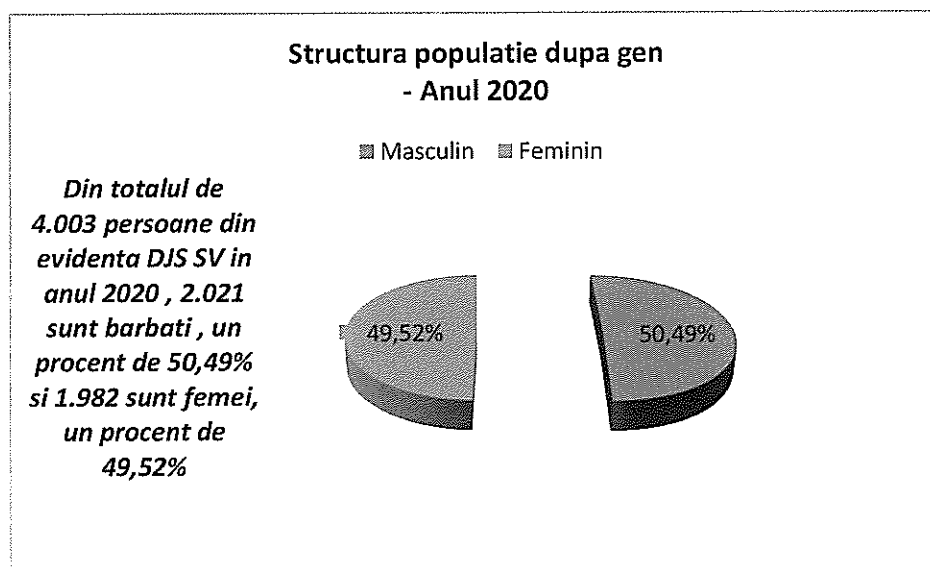
## Demografie

Conform datelor furnizate de Institutul National de Statistica prin Directia Judeteana Suceava cu privire la situatia demografica a comunei Hantesti , se poate realiza urmatoarea analiza:

**Total populatie anul 2020 :** 4.003 persoane din care :

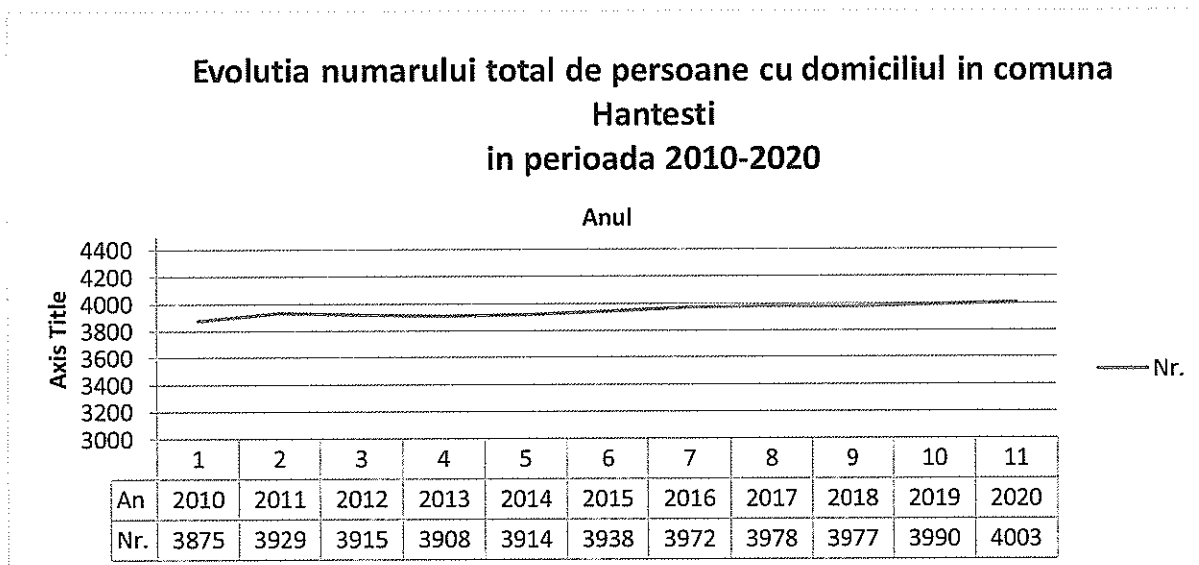
2.021 barbati

1.982 femei





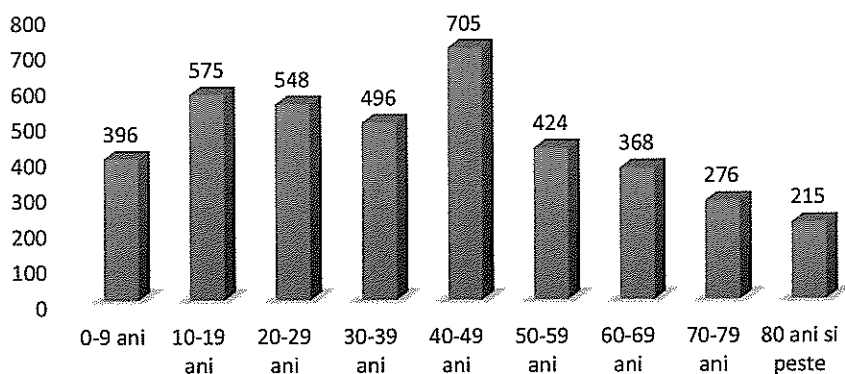
In ceea ce priveste evolutia numarului total al populatiei comunei Hantesti, situatia ultimilor 10 ani se prezinta astfel:



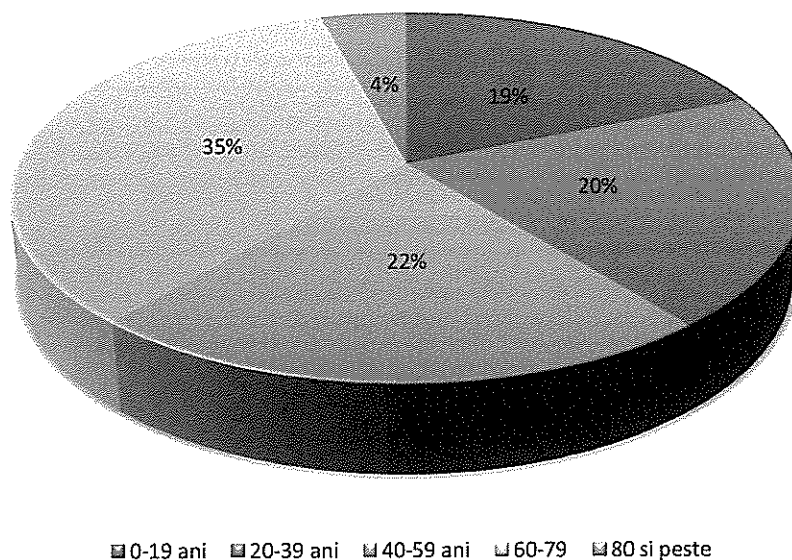
**Total populatie anul 2020 : 4.003 persoane din care :**

- 0-9 ani : 396
- 10-19 ani : 575
- 20-29 ani : 548
- 30-39 ani : 496
- 40-49 ani : 705
- 50-59 ani: 424
- 60-69 ani: 368
- 70-79 ani: 276
- 80 si peste: 215

### Structura pe categorii de varsta a populatiei comunei Hantesti in anul 2020



### Structura populatie dupa grupe mari de varsta - Anul 2020



Structura populatie dupa grupe mari de varsta:

Grupa de varsta	0-19 ani	20-39 ani	40-59 ani	60-79	80 si peste
Nr.	971	1044	1129	1773	215



## Cap 2 Autoritățile administrației publice locale

### 2.1. Politica și administrație

Autoritățile administrației publice locale sunt:

- a) Consiliul local al comunei Hănești, reprezintă autoritate deliberativă de la nivelul comunei comunei Hănești. Consiliul local al comunei Hănești este format din 13 membri.
- b) Primarul comunei Hănești, dl Daniel Olariu, ca autoritate executivă.
- c) La nivelul comunei Hănești, consiliul local a ales un viceprimar, numele acestuia fiind Ioan Moțoc.

Începând cu alegerile locale din 2020, consiliul local are următoarea componență pe partide politice:

Partid	Consilieri	Componența Consiliului
<u>Partidul Social Democrat</u>	11	
<u>Partidul Național Liberal</u>	2	

La nivel legislativ componența actuală a Consiliului Local al comunei Hănești este următoarea

#### SITUAȚIE NOMINALĂ ALEȘI LOCALI CONFORM SCRUTINULUI DIN DATA DE 27.09.2020

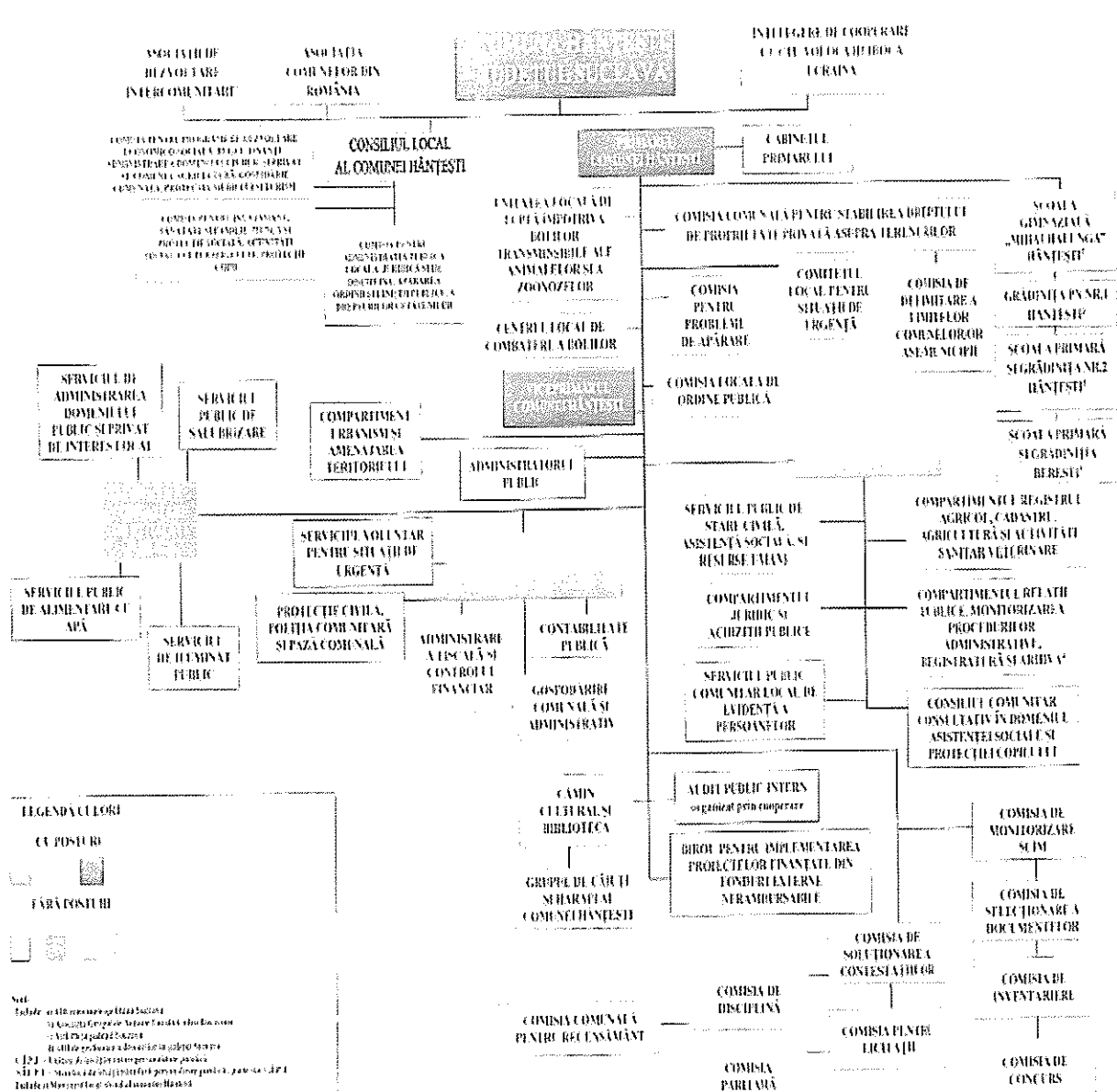
Nr. crt.	Numele și prenumele	Apartenența politică
1	OLARIU DANIEL – PRIMAR	PSD
2	MOȚOC IOAN - Viceprimar	PSD
3	BEJINARIU LEONARD – consilier local	PSD
4	BURSUC TRAIAN – consilier local	PSD

5	CAZACU DORIN-CRISTINEL – consilier local	PSD
6	GIRIGAN GIGI – consilier local	PSD
7	GRIGORE LOREDANA	PSD
8	HUMĂ MARCEL	PSD
9	IONICEANU IONEL	PSD
10	PÎNZARIU DĂNUȚ	PSD
11	SOMNU DUMITRU	PSD
12	IONICEANU VASILE-NELU	PNL
13	ANDRIEȘI ALEXANDRU	PNL

## 2.2. Aparatul de specialitate al Primarului comunei Hăntăști

Ultima modificare a organigramei și a statului de funcții pentru aparatul de specialitate al Primarului comunei Hăntăști, județul Suceava a fost realizată prin Hotărârea Consiliului Local Hăntăști nr.15/26.02.2021.

Astfel, la nivelul UAT Hantesti organigrama comunei (Anexa nr.4 la statut) se prezinta astfel:



Conform ultimelor modificări , statul de funcții al Aparatului de specialitate al Primarului comunei Hănțești (Anexa nr.5 la statut) se prezinta astfel:

STAT DE FUNCȚII

N r. c r t	Numele și prenumele / vacanta, temporar vacant	STRUCTURA	FUNCTIE DE DEMNITATE PUBLICĂ	Funcția publică			Clasa studii	Nivelul studiilor	Gradul profesional	Funcția contractuală		Nivelul studiilor
				înalt funcționar public	de conducere	de execuție / nivel de salarizare*				de conducere	de execuție	
1	2	3	4	5	6	7	8	9	10	11	12	13
1	OLARIU DANIEL	Demnitar	PRIMAR									
2	MOTOC IOAN	Demnitar	VICEPRIMAR									
3	CODREANU ANA-MARIA	Funcție contractuală									consilier primar	S
4	COBZARIU CRISTINA	Funcție publică	BIROU SECRETAR		secretar general comună		-	S				
			Administrator public									
5	post vacant	Funcție contractuală								adm. public		S
			COMP. JURIDIC ȘI ACHIZIȚII PUBLICE									
6	HUMĂ CLAUDIA	Funcție publică				consilier achiziții publice	I	S	principal			
7	post vacant	Funcție publică				cons.jur.	I	S	debutant			
			COMP.URBANI SM, AMENAJ. TERITORIU									
8	post vacant	Funcție publică				consilier	I	S	debutant			
			COMP. REG. AGRICOL, CADASTRU, AGRICULTURĂ SI ACTIV.SANITAR VETERINARE									
9	POLONIC MARIUS-	Funcție contractuală									consilier spec.	S

	CRISTIAN											
10	ATOMULESEI AUREL	Funcție publică			consilier	I	S	principal				
11	BURDA FLORENTIN	Funcție publică			consilier	I	S	asistent				
12	post temporar vacant	Funcție publică			referent	III	M	superior				
			SERVICIUL BUGET,CONTA BILITATE, IMPOZITE, TAXE LOCALE ȘI ADMINISTRAT IV									
13	CAZACU NUTA	Funcție publică			șef serviciu		I	S				
14	DAMIAN MELANIA	Funcție publică			consilier	I	S	principal				
15	post vacant	Funcție publică			inspectori	I	S	debutant				
16	LUCA DIANA-IONELA	Funcție publică			inspectori	I	S	debutant				
17	AILENEI VASILE	Funcție contractuală									fochist	G
18	PASCARIUGICA	Funcție contractuală									șofer	G.
19	post vacant	Funcție contractuală									muncitor calificat	G.
20	POINARU MIHAI	Funcție contractuală									șofer micr.	M.
21	post vacant	Funcție contractuală									șofer micr.	M.
22	OLARU NICOLAE	Funcție contractuală									munc. calif.	G.
23	CURELEȚ CRISTINEL	Funcție contractuală									munc. calif.	G.
24	HANGANU NICOLETA - PARASCHIVA	Funcție contractuală									fochist	M.
			SERV. PUBLIC DE ASIST.SOCIALĂ, STARE CIVILĂ ȘI RESURSE UMANE									
25	VREMESCU MIHAELA	Funcție publică			consilier	I	S	principal				

26	TANASĂ SIMONA- MARIAN A	Funcție publică				consilier	I	S	principal			
27	ȘFABU- RIZA PETRUȚ A*	Funcție contractuală										PL
28	COSTACHE GABRIEL	Funcție publică				consilier	I	S	principal			
			COMP. RELAȚII PUBLICE, MONITORIZAREA PROCEDURILOR ADMINISTRATIVE, REGISTRATURA ȘI ARHIVĂ									
29	GIȚNET OANA- CRISTINA	Funcție publică				consilier	I	S	principal			
			CĂMIN CULTURAL ȘI BIBLIOTECA									
30	SANDU ALEXANDRINA	Funcție contractuală									bibliotecar	SSD
			BIROU PENTRU IMPLEMENTAREA PROIECTELOR FINANȚATE DIN FONDURI EXTERNE NERAMBURSABILE**									
31	post vacant	Funcție contractuală										S
32	post vacant	Funcție contractuală										S
33	post vacant	Funcție contractuală										S
34	post vacant	Funcție contractuală										M
35	post vacant	Funcție contractuală										M

\* asistentul comunitar a fost preluat de la Direcția de Sănătate Publică Suceava

\*\* posturi contractuale pe durată determinată



NR. TOTAL DEMNITARI				2
NR. TOTAL FUNCȚII PUBLICE				15
NR. TOTAL FUNCȚII PUBLICE DE CONDUCERE				2
NR. TOTAL FUNCȚII PUBLICE DE EXECUȚIE				13
NR. TOTAL FUNCȚII CONTRACTUALE DE CONDUCERE				1
NR. TOTAL FUNCȚII CONTRACTUALE DE EXECUȚIE				17
NR. TOTAL FUNCȚII ÎN INSTITUȚIE				35


PRIMAR

OLARIU DANIEL


### Cap 3 Cooperare, asocieri, cetățeni de onoare

#### 3.1. Înțelegeri de cooperare


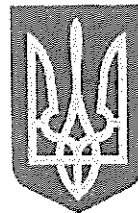
Prin Hotărârea Consiliului Local Hâncești nr.10/13.02.2018 a fost aprobat Acordul de principiu pentru semnarea unui acord de parteneriat între comuna Hâncești, județul Suceava și Comunitatea Teritorială Unită Voloca, raionul Hliboca, Regiunea Cernăuți -Republica Ucraina. Principalele prevederi ale Acordului de Parteneriat sunt prezentate în cele ce urmează:



**ROMÂNIA**



**REPUBLICA UCRAINA**



# **ÎNTELEGERE DE COOPERARE ÎNTRE**

**Comuna Hănești  
Județul SUCEAVA  
Din România**

**și**

**Comunitatea Teritorială Unită VOLOCA  
Raionul HLIBOCA  
Regiunea CERNĂUȚI  
Din Republica Ucraina**

2018

## ÎNTELEGERE DE COOPERARE ÎNTRE

*comuna Hănțești, județul Suceava, din România și  
Comunitatea Teritorială Unită Voloca, Raionul Hliboca, Regiunea Cernăuți, din  
Republica Ucraina*

*Denumite în continuare părți,*

Pornind de la tradițiile relațiilor de prietenie și colaborare dintre cele două localități;  
Convinse de necesitatea dezvoltării relațiilor de prietenie și cooperare dintre ele,  
Ținând seama de importante transformări politice și economice care au avut loc în  
ultima perioadă,

Dorind să deschidă noi posibilități în vederea cooperării în domeniile economic,  
turistic, cultural, învățământ, protecția mediului și alte domenii de interes comun, respectând  
cadrul legal corespunzător și anume, art. 15, alin(5) din Legea nr. 215/2001 a administrației  
publice locale, republicată, cu modificările și completările ulterioare,

**Comuna Hănțești, județul Suceava, din România și Comunitatea Teritorială  
Unită Voloca, Raionul Hliboca, Regiunea Cernăuți, din Republica Ucraina denumite  
în continuare părți, au convenit următoarele :**

### **A. Obligațiile părților:**

#### **1. Domeniul economic și comerț**

- stabilirea de relații de colaborare între agenții economici din ambele localități.
- crearea și sprijinirea desfășurării activității unor societăți comerciale mixte cu participarea agenților economici din ambele localități.
- organizarea unor târguri și expoziții pentru promovarea unor produse și servicii locale.
- cooperarea cu alte unități publice descentralizate în vederea promovării reciproce de produse și servicii.
- inițierea unor schimburi de experiență între agenți economici din ambele localități.

## **2. Domeniul învățământului**

- realizarea unor schimburi de experiență privind organizarea sistemului de învățământ între școlile din ambele localități.
- sprijinirea schimbului de elevi între cele două localități.
- analizarea posibilității oferirii unor burse de studii pentru elevii cu rezultate deosebite în programul de învățământ.
- realizarea de seminarii cu teme specifice.

## **3. Domeniul culturii, turismului și sportului**

- organizarea de întâlniri în vederea realizării unor schimburi de experiență în scopul promovării valorilor culturale.
- cooperarea în domenii ca: teatru, muzica, arte plastice, etnografie și organizarea de expoziții comune în aceste domenii, de tabere de creație, de festivaluri, etc.
- sprijinirea realizării în comun a unor emisiuni radio, TV precum și a schimbului de informații în presa scrisă în vederea informării reciproce asupra acțiunilor și evenimentelor din ambele localități.
- cooperarea în domeniul protecției și conservării monumentelor istorice și de arhitectură.
- organizarea unor schimburi de cărți și manuale între instituțiile de învățământ.
- promovarea turismului și a obiectivelor turistice din ambele localități.
- organizarea de competiții sportive cu participarea echipelor din ambele localități.

## **4. Domeniul protecției mediului, medical și al serviciilor edilitare**

- organizarea de seminarii și schimburi de experiență în vederea cooperării în activități de protecție și conservare a mediului, canalizare și alimentare cu apă, salubritate, energie termică, transport public de călători, asistență socială etc.
- elaborarea în comun a unor proiecte în vederea obținerii de finanțări pentru derularea unor programe de protecția mediului și de servicii edilitare.

## **5. Domeniul administrației publice și dezvoltării locale**

- schimburi de experiență în domeniul activităților de colaborare cu autoritățile locale, activităților de îmbunătățire a serviciilor oferite de administrația locală în vederea ridicării standardelor de calitate.

## 6. Aspecte financiare

- părțile vor suporta, în mod independent, cheltuielile apărute în cursul implementării prezentei **Înțelegeri de Cooperare**, în limitele stipulate de legislațiile naționale ale celor două state.

## 7. Soluționarea diferendelor

- orice diferend apărut cu privire la interpretarea sau aplicarea prezentei **Înțelegeri de Cooperare** se va soluționa amiabil, de către părți, pe calea negocierilor directe.

### B. Clauze finale

**Prezenta Înțelegere de Cooperare** este încheiată pe durată nedeterminată și intră în vigoare la data semnării.

**Prezenta Înțelegere de Cooperare** poate fi modificată sau completată în baza acordului reciproc, în scris, al părților. Modificările și completările intră în vigoare la data semnării.

Oricare dintre părți poate denunța **Prezenta Înțelegere de Cooperare** printr-o notificare scrisă adresată celeilalte părți. În acest caz, **Prezenta Înțelegere de Cooperare** nu va mai fi în vigoare începând cu cea de-a 30-a zi de la data notificării.

Încetarea prezentei **Înțelegeri de Cooperare** nu va afecta punerea în aplicare a programelor și proiectelor demarcate în perioada de valabilitate a acesteia, cu excepția cazului în care s-a convenit altfel de către părți.

**Prezenta Înțelegere de Cooperare se semnează la Voloca, Raionul Hliboca, Regiunea Cernăuți, în data de 21.05. 2018, în trei exemplare originale, în limba română, limba ucraineană și limba engleză.**

**În caz de diferende, limba engleză va prevala.**

Pentru  
Comuna Hănțești, județul Suceava  
din  
România

Primar,

Daniel OLARIU



Pentru  
Comunitatea Teritorială Unită Voloca,  
Raionul Hliboca Regiunea Cernăuți,  
din  
Republica Ucraina  
Primar,

Valentin GLOPINA

## JURĂMÂNTUL ÎNFRĂȚIRII

Noi :

**Daniel OLARIU** , primarul comunei Hântești, județul Suceava, România și  
**Valentin GLOPINA** , primarul comunității teritoriale unite Voioca, Raionul Hliboca,  
Regiunea Cernăuți, Republica Ucraina

Liberi aleși prin votul concetățenilor noștri,

Încrezători în faptul că străvechile noastre colectivități locale au fost leagănul civilizației europene și ca spiritul libertății a prins prima dată rădăcini în libertățile pe care au izbutit să le câștige,

Crezând că lucrarea istoriei trebuie continuată într-o lume mai mare, dar ca această lume poate exista numai pe o dimensiune umană, dacă oamenii ei își trăiesc viața liberi în localități și colectivități libere,

În această zi, dăm **O declarație solemnă**

Că vom menține legături permanente între cele două localități și că vom favoriza schimburile între locuitorii lor, în orice domeniu, în așa fel încât să dezvoltăm adevăratul înțeles al înrudirii europene, printr-o mai bună înțelegere mutuală,

Și că ne vom uni forțele ca să asigurăm, până la maximum posibilităților noastre, un rezultat plin de succes la această aventură esențială a păcii și prosperității:

**UNIUNEA EUROPEANĂ.**

**AȘA SĂ NE AJUTE DUMNEZEU!**

Primarul comunei Hântești

**Daniel OLARIU**



Primarul Comunității Teritoriale

Unite Voioca

**Valentin GLOPINA**

### **3.2. Parteneriatele comunei Hăntești**

❖ **ASOCIAȚIA DE DEZVOLTARE INTERCOMUNITARĂ DE GESTIONARE A DEȘEURILOR ÎN JUDEȚUL SUCEAVA**

Prin H.C.L. Hăntești nr.26/22.08.2008 a fost aprobată participarea comunei Hăntești la înființarea Asociației de Dezvoltare Intercomunitară de Gestionare a Deșeurilor în Județul Suceava.

❖ **ASOCIAȚIA DE DEZVOLTARE INTERCOMUNITARĂ ZONA METROPOLITANĂ SUCEAVA**

Prin H.C.L. Hăntești nr.14/30.05.2013 a fost aprobată aderarea comunei Hăntești, la Asociația de Dezvoltare Intercomunitară Zona Metropolitană Suceava.

❖ **ASOCIAȚIA GRUPUL DE ACȚIUNE LOCALĂ CODRII BUCOVINEI**

Prin H.C.L. Hăntești nr.34/22.11.2013 a fost aprobată participarea comunei Hăntești, ca membru asociat la înființarea Asociației Grupul de Acțiune Locală Codrii Bucovinei.

❖ **ASOCIAȚIA DE DEZVOLTARE INTERCOMUNITARĂ PLEȘA**

Prin H.C.L. Hăntești nr.28/30.06.2015 a fost aprobată asocierea UAT Hăntești cu UAT Adâncata în vederea constituirii Asociației de Dezvoltare Intercomunitară Pleșa, județul Suceava.

❖ **ASOCIAȚIA JUDEȚEANĂ PENTRU APĂ ȘI CANALIZARE SUCEAVA**

Prin H.C.L. Hăntești nr.64/17.12.2015 a fost aprobată aderarea comunei Hăntești, ca membru asociat prin Consiliul Local Hăntești, județul Suceava la Asociația Județeană pentru Apă și Canalizare Suceava.

❖ **ASOCIAȚIA COMUNELOR DIN ROMÂNIA**

Prin H.C.L. Hăntești nr.18/28.02.2017 a fost aprobată aderarea comunei Hăntești, la Asociația Comunelor din România.

### 3.3. Cetățeni de onoare ai comunei Hănțești

Prin Hotărâri ale Consiliului Local au fost conferite următoarele titluri de cetățeni de onoare:

- Titlul de cetățean de onoare post-mortem :
  - Dr. RIZA ȘTEFAN
  - Preot MIRON NICOLAE
- Titlul de cetățean de onoare:
  - DI GALAN FILARET
  - DI MÎRZA GAVRIL
  - DI MOȚOC VASILE
  - Învățător MIHAI HALUNGA
  - DI CODAU ADRIAN
  - Ing. Arhitect ELENA CHIRICA
  - Prof. Ec. MIHAI HANGANU

Autoritățile administrației publice locale au dreptul de a conferi și retrage titlul de cetățean de onoare, persoanelor fizice romane sau straine pentru comuna Hănțești.

Autoritățile administrației publice locale au dreptul de a conferi certificatul de fiu/fiica al/a Comunei, persoanelor fizice romane sau straine pentru comuna Hănțești.

Criteriile potrivit cărora autoritățile administrației publice locale au dreptul de a conferi și retrage titlul de cetățean de onoare persoanelor fizice romane sau straine, precum și procedura aplicabilă pentru acordarea titlului și certificatului de fiu/fiica al/a Comunei Hănțești se regăsesc în **anexa nr.7** la prezentul statut

## Capitolul 4 Căi de comunicații

Raza teritorială a comunei Hănțești este tranzitată, de o singură rețea de transport, potrivit prevederilor Legii nr. 363/2006: rețeaua rutieră; rețeaua de transport rutieră este formată, potrivit Ordonanței de Guvern nr. 43/1997 privind regimul drumurilor, republicată, cu modificările și completările ulterioare, din : drumuri de interes județean, drumuri de interes comunal și poduri, după caz.



## Capitolul 5 Principalele instituții care își desfășoară activitatea pe raza teritorială a comunei

La nivelul comunei Hantesti se ofera servicii educationale de baza constand in clase de elevi I-VIII.

Situatia numarului copiilor inscriși in invatamantul de baza desfasurat la nivelul comunei Hantesti se prezinta după cum urmeaza:

### I. Scoala Gimnaziala Mihai Halunga Hantesti

- Ciclul primar 0-4: 95 copii
- Gimnaziu 5-8: 188 copii

### II. Gradinita cu program normal Beresti

- GPN grupa mare, mijloce, mica: 57 copii

### III. Scoala Primara Hantesti Vale

- Ciclul primar 0-4: 56 copii
- Gradinitia cu program normal: 36 copii

### IV. Scoala Primara Beresti

- Ciclul primar 0-4: 14 copii
- Gradinitia cu program normal: 15 copii

Cadre didactice:

Educatori: 6

Invatatori: 10

Profesori gimnaziu: 15

Comuna Hănțești participă la finanțarea manifestărilor culturale de la bugetele locale, din venituri proprii, fonduri externe rambursabile și nerambursabile, contracte cu terții, după caz, potrivit legii.

Pe raza teritorială a comunei Hănțești se asigură asistență medical general și asistenta medicală comunitară.

Comuna Hănțești participă la finanțarea activităților de asistență și de sănătate publică de la bugetele locale, din venituri proprii, fonduri externe rambursabile și nerambursabile, contracte cu terții, după caz, potrivit legii.

Pe raza teritorială a comunei Hănțești se asigură servicii sociale definite potrivit art. 30 din Legea asistenței sociale nr. 292/2011, cu modificările și completările ulterioare.

## Capitolul 6 Funcțiuni economice ale comunei

Situația agenților economici de pe raza comunei Hantesti , care își desfășoară activitatea în diverse domenii de activitate , se prezintă astfel:

### Agenti economici cu sediul in comuna Hantesti

<i>Denumire</i>	<i>Cod CAEN</i>
A.M.G. GRUP SRL	1610-Tăierea și rindeluirea lemnului
ACONSTANTINESEI I. GHEORGHE PERSOANĂ FIZICĂ AUTORIZATĂ	0141-Creșterea bovinelor de lapte
ACTIV INTEGRITY S.R.L.	4719-Comerț cu amănuntul în magazine nespecializate, cu vânzare predominantă de produse nealimentare
AILINCA PETRUȚA-SIMONA ÎNTREPRINDERE INDIVIDUALĂ	7022-Activități de consultanță pentru afaceri și management
ALEX & RALU SRL	4711-Comerț cu amănuntul în magazine nespecializate, cu vânzare predominantă de produse alimentare, băuturi și tutun
AMY KINGS PUB S.R.L.	5630-Baruri și alte activități de servire a băuturilor
ANDY STAR SRL	1629-Fabricarea altor produse din lemn; fabricarea articolelor din plută, paie și din alte materiale vegetale împletite
ANTON D. PETROVICĂ - ÎNTREPRINDERE FAMILIALĂ	0141-Creșterea bovinelor de lapte
APĂVĂLOAIE D. SANDU-CONSTANTIN - ÎNTREPRINDERE FAMILIALĂ	0145-Creșterea ovinelor și caprinelor
APETREI ELENA-ALINA ÎNTREPRINDERE FAMILIALĂ	4711-Comerț cu amănuntul în magazine nespecializate, cu vânzare predominantă de produse alimentare, băuturi și tutun
APSARA TWENTYONE S.R.L.	7311-Activități ale agenților de publicitate
ATOMULESEI C. PETRU - ÎNTREPRINDERE FAMILIALĂ	0141-Creșterea bovinelor de lapte
BALTARIU I. MIHAI - PERSOANĂ FIZICĂ AUTORIZATĂ	1061-Fabricarea produselor de morărit
BIS TRANS S.R.L.	4941-Transporturi rutiere de mărfuri

BLANARIU FLORIN DUMITRU PERSOANĂ FIZICĂ AUTORIZATĂ	4782-Comerț cu amănuntul al textilelor, îmbrăcăminte și încălțăminte efectuat prin standuri, chioșcuri și piețe
BOLOGA G. ILEANA - ÎNTRERINDERE FAMILIALĂ	4711-Comerț cu amănuntul în magazine nespecializate, cu vânzare predominantă de produse alimentare, băuturi și tutun
BURDA D. VASILE - PERSOANĂ FIZICĂ AUTORIZATĂ	0141-Creșterea bovinelor de lapte
BURDA TITIANA - ÎNTRERINDERE INDIVIDUALĂ	4711-Comerț cu amănuntul în magazine nespecializate, cu vânzare predominantă de produse alimentare, băuturi și tutun
CARGO DARILE S.R.L.	4941-Transporturi rutiere de mărfuri
CAZACU M. DORIN- CRISTINEL - ÎNTRERINDERE FAMILIALĂ	4789-Comerț cu amănuntul prin standuri, chioșcuri și piețe al altor produse
CÎRCU-MOISĂ S.R.L.	4771-Comerț cu amănuntul al îmbrăcăminte, în magazine specializate
CODĂU COSTICĂ ÎNTRERINDERE INDIVIDUALĂ	4779-Comerț cu amănuntul al bunurilor de ocazie vândute prin magazine
COOPERATIVA AGRICOLĂ A CRESCĂTORILOR DE ANIMALE HĂNȚEȘTI	0150-Activități în ferme mixte (cultura vegetală combinată cu creșterea animalelor)
CURIC VIOREL- DUMITRU PERSOANĂ FIZICĂ AUTORIZATĂ	6202-Activități de consultanță în tehnologia informației
DOINA PLUS FARM S.R.L.	4773-Comerț cu amănuntul al produselor farmaceutice, în magazine specializate
DOME NEGRUȘER S.R.L.	1392-Fabricarea de articole confecționate din textile (cu excepția îmbrăcăminte și lenjeriei de corp)
DON LUCI AUTO S.R.L.	4520-Întreținerea și repararea autovehiculelor
DUDUMAN BENIAMIN ÎNTRERINDERE INDIVIDUALĂ	0149-Creșterea altor animale
ECO OPTIC S.R.L.	3250-Fabricarea de dispozitive, aparate și instrumente medicale și stomatologice
ECOPAS CARGO S.R.L.	4941-Transporturi rutiere de mărfuri
EDGAR CRIS BEAUTY CAR S.R.L.	7711-Activități de închiriere și leasing cu autoturisme și autovehicule rutiere ușoare

EDYEND TIM S.R.L.	4120-Lucrări de construcții a clădirilor rezidențiale și nerezidențiale
ENYEST BENTIM S.R.L.	4520-Întreținerea și repararea autovehiculelor
EURO TRANS CĂT S.R.L.	4941-Transporturi rutiere de mărfuri
EUROTRANS SERJ S.R.L.	4941-Transporturi rutiere de mărfuri
FARMACIA OLIVIA SRL	4773-Comerț cu amănuntul al produselor farmaceutice, în magazine specializate
FILDOR PRODCOM SRL	4711-Comerț cu amănuntul în magazine nespecializate, cu vânzare predominantă de produse alimentare, băuturi și tutun
FINCAMP CONSTRUCT SRL	4339-Alte lucrări de finisare
FLORUMAR COMPANY S.R.L.	7022-Activități de consultanță pentru afaceri și management
FRATII DE PESTE PRUT S.R.L.	3109-Fabricarea de mobilă n.c.a.
GIRIGAN E. STELICA-MARIA - PERSOANĂ FIZICĂ AUTORIZATĂ	4711-Comerț cu amănuntul în magazine nespecializate, cu vânzare predominantă de produse alimentare, băuturi și tutun
GÎNSAC BOGDAN PERSOANĂ FIZICĂ AUTORIZATĂ	0150-Activități în ferme mixte (cultura vegetală combinată cu creșterea animalelor)
GONCIARUC TRANS S.R.L.	4939-Alte transporturi terestre de călători n.c.a
HUȚANU CONSTANTINA ÎNTREPRINDERE INDIVIDUALĂ	9602-Coafură și alte activități de înfrumusețare
IANCULESCU ELENA-MIHAELA ÎNTREPRINDERE INDIVIDUALĂ	7022-Activități de consultanță pentru afaceri și management
IONICEANU A.VASILE-NELU - ÎNTREPRINDERE FAMILIALĂ	4711-Comerț cu amănuntul în magazine nespecializate, cu vânzare predominantă de produse alimentare, băuturi și tutun
LA FLORYNEL BAR S.R.L.	5630-Baruri și alte activități de servire a băuturilor
LUCA A.DOREL - ÎNTREPRINDERE FAMILIALĂ	4711-Comerț cu amănuntul în magazine nespecializate, cu vânzare predominantă de produse alimentare, băuturi și tutun
LUCA DORIN - CONSTRUCȚII PERSOANĂ FIZICĂ AUTORIZATĂ	4120-Lucrări de construcții a clădirilor rezidențiale și nerezidențiale

MACIUC V. BENIAMIN - ÎNTEPRINDERE FAMILIALĂ	0150-Activități în ferme mixte (cultura vegetală combinată cu creșterea animalelor)
MAGESTIC RECICLABILE SRL	3832-Recuperarea materialelor reciclabile sortate
MARISAB MARKET S.R.L.	4711-Comerț cu amănuntul în magazine nespecializate, cu vânzare predominantă de produse alimentare, băuturi și tutun
MARMO CITY SRL	2370-Tăierea, fasonarea și finisarea pietrei
MARYART SRL	4690-Comerț cu ridicata nespecializat
MUSTEAȚĂ LARISA- MIHAELA ÎNTEPRINDERE INDIVIDUALĂ	9601-Spălarea și curățarea (uscată) articolelor textile și a produselor din blană
MYHAM SRL	5610-Restaurante
NETBAI DĂNUȚ - PFA	4711-Comerț cu amănuntul în magazine nespecializate, cu vânzare predominantă de produse alimentare, băuturi și tutun
ONLINESELL INVENT S.R.L.	4791-Comerț cu amănuntul prin intermediul caselor de comenzi sau prin Internet
PĂRĂSCUȚĂ E. PETRICĂ ÎNTEPRINDERE INDIVIDUALĂ	4711-Comerț cu amănuntul în magazine nespecializate, cu vânzare predominantă de produse alimentare, băuturi și tutun
PEPTANARIU MIHAI ÎNTEPRINDERE FAMILIALĂ	4221-Lucrări de construcții a proiectelor utilitare pentru fluide
PÎNZARIU GH. FLORIN - PERSONĂ FIZICĂ AUTORIZATĂ	0141-Creșterea bovinelor de lapte
PÎNZARU M. LILIANA - ÎNTEPRINDERE INDIVIDUALĂ	4711-Comerț cu amănuntul în magazine nespecializate, cu vânzare predominantă de produse alimentare, băuturi și tutun
POINARU DUMITRU- RADU ÎNTEPRINDERE INDIVIDUALĂ	0141-Creșterea bovinelor de lapte
POMISIMCRIS S.R.L.	4711-Comerț cu amănuntul în magazine nespecializate, cu vânzare predominantă de produse alimentare, băuturi și tutun
POTÎNGĂ MIHAELA - ÎNTEPRINDERE INDIVIDUALĂ	9602-Coafură și alte activități de înfrumusețare
RADU M.D. COMERCIAL S.R.L.	4711-Comerț cu amănuntul în magazine nespecializate, cu vânzare predominantă de produse alimentare, băuturi și tutun

RÂZNIC N. VASILE - ÎNȚREPRINDERE FAMILIALĂ	4711-Comerț cu amănuntul în magazine nespecializate, cu vânzare predominantă de produse alimentare, băuturi și tutun
ROBBY CLOTHES S.R.L.	4771-Comerț cu amănuntul al îmbrăcăminte, în magazine specializate
ROMAN C. MIHAI - ÎNȚREPRINDERE FAMILIALĂ	0161-Activități auxiliare pentru producția vegetală
ROTARIU M. CONSTANTIN ÎNȚREPRINDERE INDIVIDUALĂ	4711-Comerț cu amănuntul în magazine nespecializate, cu vânzare predominantă de produse alimentare, băuturi și tutun
RUSU C.PETRU - ÎNȚREPRINDERE FAMILIALĂ	4789-Comerț cu amănuntul prin standuri, chioșcuri și piețe al altor produse
SERE-SOLARII ALIN S.R.L.	2511-Fabricarea de construcții metalice și părți componente ale structurilor metalice
SIRIUS CONSTRUCT SRL	4711-Comerț cu amănuntul în magazine nespecializate, cu vânzare predominantă de produse alimentare, băuturi și tutun
SPATARIU C. FLORIN PERSOANĂ FIZICĂ AUTORIZATĂ	4321-Lucrări de instalații electrice
SRD TOP HOUSE SRL	4120-Lucrări de construcții a clădirilor rezidențiale și nerezidențiale
TABAC MARIAN ÎNȚREPRINDERE FAMILIALĂ	4776-Comerț cu amănuntul al florilor, plantelor și semințelor; comerț cu amănuntul al animalelor de companie și a hranei pentru acestea, în magazine specializate
TABAC NINA-LAURA ÎNȚREPRINDERE INDIVIDUALĂ	4781-Comerț cu amănuntul al produselor alimentare, băuturilor și produselor din tutun efectuat prin standuri, chioșcuri și piețe
TO PROMOTE ACTIVATION SRL	7311-Activități ale agențiilor de publicitate
V.D.A.R. SRL	1085-Fabricarea de mâncăruri preparate
VALUNA SRL	5520-Facilități de cazare pentru vacanțe și perioade de scurtă durată
VILHEM COSMIN ÎNȚREPRINDERE INDIVIDUALĂ	4520-Întreținerea și repararea autovehiculelor
VILHEM I. VASILE- VICTOR - ÎNȚREPRINDERE INDIVIDUALĂ	4711-Comerț cu amănuntul în magazine nespecializate, cu vânzare predominantă de produse alimentare, băuturi și tutun
VILHEM TRUCK S.R.L.	4941-Transporturi rutiere de mărfuri

Analizand numărul agentilor economici dupa codul CAEN situatia este următoarea:

<b>Cod</b>	<b>Denumire</b>	<b>Numar firme</b>
0141	Cresterea bovinelor de lapte	6
0145	Cresterea ovinelor si caprinelor	1
0149	Cresterea altor animale	1
0150	Activitati in ferme mixte	3
0161	Activitati auxiliare pentru productia vegetala	2
1061	Fabricarea produselor de morarit	1
1085	Fabricarea de mancaruri preparate	1
1392	Fabricarea de articole confectionate din textile	1
1610	Taierea si rinduirea lemnului	1
1629	Fabricarea altor produse din lemn	1
2370	Taierea, fasonarea si finisarea pietrei	1
2511	Fabricarea de constructii metalice	1
3109	Fabricarea de mobila	1
3250	Fabricarea de dispozitive, aparate si instrumente medicale	1
3832	Recuperarea materialelor reciclabile sortate	1
4120	Lucrari de constructii a cladirilor rezidentiale si nerezidentiale	3

4221	Lucrari de constructive a proiectelor utilitare pentru fluide	1
4321	Lucrari de instalatii electrice	1
4339	Alte lucrari de finisare	1
4520	Intretinerea si repararea autovehiculelor	3
4690	Comert cu ridicata nespecializat	1
4711	Comert cu amanuntul in magazine nespecializate,	18
4719	Comert cu amanuntul in magazine nespecializate	1
4771	Comert cu amanuntul al imbracamintei in magazine specializate	2
4773	Comert cu amanuntul al produselor farmaceutice in magazine specializate	2
4776	Comert cu amanuntul al florilor , plantelor si semintelor	1
4779	Comert cu manuntul al bunurilor de ocazie vandute prin magazine	1
4781	Comert cu manuntul al produselor alimentare, bauturilor	1
4782	Comert cu amanuntul al textilelor, imbracamintei si incaltamintei	1
4789	Comert cu amanuntul prin standuri, chioscuri si pietre	2



4791	Comert cu amanuntul prin intermediul caselor de comenzi	1
4939	Alte transporturi terestre de calatori 1	1
4941	Transporturi rutiere de marfuri	6
5520	Facilitati de cazare pentru vacante si perioade de scurta durata	1
5610	Restaurante	1
5630	Baruri si alte activitati de servire a bauturilor	2
6202	Activitati de consultant in tehnologia informatiei	1
7022	Activitati de consultant pentru afaceri si management	3
7311	Activitati ale agentiilor de publicitate	2
7711	Activitati de inchiriere si leasing cu autoturisme si autovehicule	1
9601	Spalarea si curatarea (uscata) articolelor textile	1
9602	Coafura si alte activitati de infrumusetare	2

## Capitolul 7 Bunuri din patrimoniul comunei

Patrimoniul comunei Hăntești este compus din bunurile mobile și imobile care aparțin domeniului public și domeniului privat al comunei Hăntești, precum și din totalitatea drepturilor și obligațiilor cu caracter patrimonial.

Inventarul bunurilor aflate în patrimoniul comunei Hăntești, întocmit și atestat prin Hotărâri ale Consiliului Local, în conformitate cu prevederile art.289 din ordonanța de urgență a Guvernului nr.57/2019 privind Codul administrativ, cu modificările și completările ulterioare se găsește în **anexa nr.8 la prezentul statut.**

Inventarul bunurilor aflate în patrimoniul comunei Hăntești se actualizează ori de câte ori intervin evenimente de natură juridică și se publică pe pagina de internet a comunei Hăntești.

## Capitolul 8 Serviciile publice existente

### ➤ Alimentare cu apă și canalizare

Serviciul public de alimentare cu apă și de canalizare cuprinde totalitatea activităților de utilitate publică și de interes economic și social general efectuat în scopul captării, tratării, transportului și distribuirii apei potabile sau industriale tuturor utilizatorilor de pe teritoriul localității, respectiv pentru colectarea, transportul, epurarea și evacuarea apelor uzate, a apelor meteorice și a apelor de suprafață provenite din intravilanul localităților.

La nivelul comunei a fost implementat un proiect de aducțiune și furnizare de apă potabilă către cetățeni în satul Hăntești, iar la acest moment se află în plină desfășurare executarea unui contract de extindere și modernizare sistem de alimentare cu apă potabilă. În viitorul imediat următor se intenționează demarea unor lucrări de extindere a rețelei de apă în celelalte sate componente ale comunei și demararea procedurilor de înființare a unui sistem centralizat de canalizare astfel încât acest sistem de utilitate publică să poată fi funcțional pe deplin și dat în gestiune unui furnizor autorizat de astfel de servicii.

### ➤ Managementul deșeurilor

Gestionarea deșeurilor, cunoscută și ca managementul deșeurilor, se referă la educația privind colectarea, transportul, tratarea, reciclarea și depozitarea deșeurilor. De obicei, termenul se referă la materialele rezultate din activități umane și la reducerea efectului lor asupra sănătății oamenilor, a mediului, sau aspectului unui habitat. Gestionarea deșeurilor are ca scop și economisirea unor resurse naturale prin reutilizarea părților recuperabile. Deșeurile gestionate pot fi atât solide, cât și lichide sau gazoase, precum și cu diverse proprietăți (de exemplu radioactive), necesitând metode de tratare specifice fiecăror.

Autoritățile publice locale au obligația de a asigura populației următoarele activități și operațiuni care sunt necesare pentru păstrarea unui aspect salubru al comunei:

- precolectarea, colectarea și transportul deșeurilor, inclusiv ale deșeurilor toxice, periculoase din deșeurile menajere, cu excepția celor cu regim special;
- sortarea deșeurilor;
- organizarea prelucrării, neutralizării și valorificării materialelor și energiei provenite de la deșeuri;
- depozitarea controlată a deșeurilor;
- înființarea depozitelor de deșeuri și administrarea acestora;
- curățarea și transportul zăpezii de pe căile publice și menținerea în funcțiune a acestora pe timp de polei sau de îngheț;
- colectarea cadavrelor animalelor de pe domeniul public și predarea acestora unităților de ecarisaj;
- colectarea, transportul, depozitarea și valorificarea deșeurilor voluminoase provenite de la populație, instituții publice și agenți economici, neasimilabile celor menajere (mobilier, deșeuri de echipamente electrice și electronice etc.);
- colectarea, transportul și neutralizarea deșeurilor animaliere provenite din gospodăriile populației;
- colectarea, transportul și depozitarea deșeurilor rezultate din activități de construcții și demolări;
- dezinsecția, dezinsecția și deratizarea.

➤ **Gaze naturale si agent termic**

În ceea ce privește alimentarea cu gaze naturale a comunei Hantesti , la acest moment nu exista implementat un sistem public centralizat de furnizare și transport de gaze naturale pentru locuitori, insa semnalele date de Uniunea Europeana catre guvernele statelor membre in perioada 2021-2027 este acela ca for exista linii de finantare speciale pentru dezvoltarea acestor categorii de proiecte , astfel incat populatia rurala indeosebi sa beneficieze de acest serviciu public. La nivelul comunei , incalzirea pe timpul iernii se realizeaza inca prin lemn de foc procurat fie prin achizitie de la Ocolul Silvic, fie prin proprietatile detinute de catateni in domeniul silvil local care le asigura in termenii stabiliti de legislatia in vigoare materialul lemnos necesar incalzirii locuintelor si anexelor proprii. Interesul cetatenilor este foarte ridicat cu privire la implementarea unui proiect de aductiune si furnizare de gaze naturale , poate si

pentru ca lemnul de foc poate fi achiziționat la un pret foarte ridicat , situația cauzată de tăierile masive de păduri înregistrate în ultimii 10-15 ani la nivelul regiunii de nord a României.

#### ➤ **Energie electrică și iluminat public**

Infrastructura de alimentare cu energie electrică, este dezvoltată în toate satele componente. Prin strategie se va urmări modernizarea acestora în vederea asigurării celui mai bun raport de eficiență și calitate a serviciilor.

Având în vedere că sistemul de iluminat public a fost o componentă a sistemului de distribuție a energiei electrice, prin noile reglementări legislative s-au definit concret elementele acestui sistem public, condițiile de utilizare a infrastructurii de transport energie pentru iluminat public, proprietarii sistemului cât și relația acestora cu proprietarul rețelelor de distribuție. La nivelul comunei Hantesti sistemul de iluminat public s-a modernizat semnificativ în ultima perioadă de timp. Sunt folosite becuri ecologice care funcționează după un program prestabilit zilnic. Modernizarea sistemului de iluminat public a făcut obiectul unei importante investiții angajate de Consiliul Local Hantesti prin surse de finanțare proprii din bugetul local.

#### ➤ **Siguranța publică**

În domeniul ordinii și liniștii publice, precum și al pazei bunurilor, agenții de pază locali au următoarele atribuții:

- mențin ordinea și liniștea publică în zonele și locurile stabilite prin planul de ordine și siguranță publică al unității administrative-teritoriale, aprobat în condițiile legii;
- mențin ordinea publică în imediata apropiere a unităților de învățământ publice, a unităților sanitare publice, în parcările auto aflate pe domeniul public sau privat al unității administrative-teritoriale, precum și în alte asemenea locuri publice aflate în proprietatea și/sau în administrarea unității administrative-teritoriale sau a altor instituții/servicii publice de interes local, stabilite prin planul de ordine și siguranță publică;
- participă, împreună cu autoritățile competente prevăzute de lege, potrivit competențelor, la activități de salvare și evacuare a persoanelor și bunurilor periclitate de calamități naturale ori catastrofe, precum și de limitare și înlăturare a urmărilor provocate de astfel de evenimente;
- acționează pentru identificarea cerșetorilor, a copiilor lipsiți de supraveghere și ocrotirea părinților sau a reprezentanților legali, a persoanelor fără adăpost și

procedează la încredințarea acestora serviciului public de asistență socială în vederea soluționării problemelor acestora, în condițiile legii;

- participă, împreună cu alte autorități competente, la asigurarea ordinii și liniștii publice cu ocazia mitingurilor, marșurilor, demonstrațiilor, procesiunilor, acțiunilor de pichetare, acțiunilor comerciale promoționale, manifestărilor cultural-artistice, sportive, religioase sau comemorative, după caz, precum și a altor asemenea activități care se desfășoară în spațiul public și care implică aglomerări de persoane;
- asigură paza bunurilor și obiectivelor aflate în proprietatea unității administrativ-teritoriale și/sau în administrarea autorităților administrației publice locale sau a altor servicii/instituții publice de interes local, stabilite de consiliul local;
- participă, alături de Poliția Română, Jandarmeria Română și celelalte forțe ce compun sistemul integrat de ordine și siguranță publică, pentru prevenirea și combaterea infracționalității stradale;
- acordă, pe teritoriul unității administrative-teritoriale, sprijin imediat structurilor competente cu atribuții în domeniul menținerii, asigurării și restabilirii ordinii publice.

#### ➤ **Serviciul voluntar pentru situații de urgență**

Serviciul voluntar pentru situații de urgență a comunei Hantesti este compus din cetățeni ai comunei, care împreună și având la bază o importantă bază logistică execută misiuni specifice:

- verifică modul de aplicare a normelor, reglementărilor tehnice și dispozițiilor care privesc apărarea împotriva incendiilor, în domeniul de competență;
- asigură intervenția pentru stingerea incendiilor, salvarea, acordarea primului ajutor și protecția persoanelor, a animalelor și bunurilor periclitate de incendii sau în alte situații de urgență;
- supravegherea instalațiilor de semnalizare, alarmare în caz de incendiu și a zonelor cu risc ridicat de incendiu, precum și acționarea în situații de urgență la incendiu a instalațiilor, aparatelor, stingătoarelor și a altor mijloace inițiale de intervenție;

- executarea de controale tehnice de prevenire a incendiilor la instituțiile subordonate primăriei la construcțiile și instalațiile tehnologice aparținând domeniului public și privat, precum și la gospodăriile din localitățile din raza localității;
- desfășurarea de activități specifice de instruire privind cunoașterea și respectarea măsurilor de prevenire a incendiilor la gospodăriile cetățenesti, precum și a modului de comportare și acțiune în cazul producerii unui incendiu;
- desfășurarea de activități specifice de instruire a populației privind pericolele potențiale și modul de comportare în situații de urgență;- verifică existența planului de intervenții la obiectivele și instituțiile de pe raza localității precum și condițiile ca acestea să fie operaționale în orice moment;
- propuneri privind includerea în bugetele proprii a fondurilor necesare organizării activității de apărare împotriva incendiilor, dotării cu mijloace tehnice pentru apărarea împotriva incendiilor și echipamente de protecție specifice;
- executarea de acțiuni de intervenție pentru limitarea și înlăturarea situațiilor de urgență cu utilaje mobile sau mijloace de intervenție din dotare;
- executarea de recunoașteri pe raza unității administrativ – teritoriale cu accent pe sursele de alimentare cu apă și posibilitatea accesului de intervenție;
- acordarea de ajutor persoanelor a căror viață este pusă în pericol în caz de incendiu, explozii, inundații, alunecări de teren, accidente precum și în caz de dezastre; intervenții pentru salvarea persoanelor aflate în condiții periculoase ce le pun în pericol viața sau integritatea corporală, acordându-le primul ajutor; o intervine pentru evacuarea bunurilor materiale ce se găsesc în locuri periculoase și care pot fi determinate datorită condițiilor create de apariția unor avarii, incendii, calamități, etc.

## **Capitolul 9 Atribuirea si schimbarea denumirilor de strazi , piete și de obiective de interes public local**

Comuna Hănțești, atribuie sau schimba denumirile de : strazi ,piete si de alte obiective de interes public local, precum si pentru obiective si institutii de interes local aflate in subordinea lor, cu respectarea prevederilor Ordonantei Guvernului privind atribuirea sau schimbarea de denumiri nr.63/2002, aprobata cu modificari prin Legea nr. 49/2002, cu modificarile si completarile ulterioare.

În situatia in care, prin proiectele de hotarari ale consiliului, se propune atribuirea ca denumire a unor nume de personalitati ori evenimente istorice, politice, culturale sau de orice alta natura ori schimbarea unor astfel de denumiri, aceste hotărâri vor putea fi adoptate numai dupa ce au fost finalizate si avizate de comisia de atribuire de denumiri județeană , în conformitate cu prevederile Ordonantei Guvernului, privind atribuirea sau schimbarea de denumiri nr.63/2002, aprobată cu modificări prin Legea nr.48/2003, cu modificările și completările ulterioare.

Schimbarea denumirilor instituțiilor publice si a obiectivelor de interes județean, se va face prin hotărâre a consiliului județean, cu avizul consiliului local pe al carui teritoriu administrative sunt amplasate institutiile si obiectivele in cauza, in conformitate cu prevederile Ordonantei Guvernului nr 63/2002 privind atribuirea sau schimbarea de denumiri, aprobata cu modificari prin Legea nr 48./2003, cu modificarile si completarile ulterioare.

Prin Hotărârea Consiliului Local Hănțești nr.55/27.06.2018 a fost aprobată atribuirea de denumiri de străzi satelor Hănțești, Berești , respectiv Arțari (**Anexa nr.6 la statut**).

Anexa nr. 1  
Privind atribuirea denumirilor de străzi - satul Hântești

Nr. crt.	DENUMIRE LOCALITATE	DENUMIRE STRADĂ	NR.	DELIMITARE	OBSERVAȚII
1	HÂNȚEȘTI	STR. VALEA MARE	1-249	ILICHIAN MARIAN - MIRON GHEORGHE	
2	HÂNȚEȘTI	STR. FABRICII	1-44	GRINDEI MARGARETA - FABRICĂ AMIDON	
3	HÂNȚEȘTI	STR. BISERICII	1-14	MOST. PINZARIU MARIA - MAGAZIN MIXT	
4	HÂNȚEȘTI	STR. GRĂDINIȚEI	1-49	RIZNIC LIVIU - VIȘAN VALERICĂ	
5	HÂNȚEȘTI	STR. PRIMĂRIEI	1-68	TILLEMAN ALEXANDRU - ANTON BENIAMIN	
6	HÂNȚEȘTI	STR. BRAZILOR	1-11	CHIRILĂ FLORIN - NETBAI MARIAN	
7	HÂNȚEȘTI	STR. IAZULUI	1-4	GRAUR COSTEL - S.C. VALUNA S.R.L.	
8	HÂNȚEȘTI	STR. MĂLINULUI	1	PRISACARU MARIA	
9	HÂNȚEȘTI	STR. CAIȘILOR	1-2	POENARU LAURENȚIU - PUȘCĂȘELU CĂTĂLIN	
10	HÂNȚEȘTI	STR. ALUNULUI	1	ANDRONACHE MARIUS	
11	HÂNȚEȘTI	STR. PRIMĂVERII	1-4	MOTOC MIHAI - MOTOC IOAN	
12	HÂNȚEȘTI	STR. PĂDURII	1-21	ANDRONACHE ELENA - ANDRIEȘEI DĂNUȚ	
13	HÂNȚEȘTI	STR. TOPORAȘILOR	1	ANDRONACHE AUREL	
14	HÂNȚEȘTI	STR. LILIACULUI	1-3	BURDA CONSTANTIN - RAICU MILICĂ	
15	HÂNȚEȘTI	STR. MUȘETEȘTEI	1-5	GIRNET AURICA - NETBAI GEORGETA	
16	HÂNȚEȘTI	STR. RĂSĂRITULUI	1	ALEXA VASILE	
17	HÂNȚEȘTI	STR. MERILOR	1-5	LOGHIN GHEORGHE - MUSCALU VASILE	
18	HÂNȚEȘTI	STR. NARCISFLOR	1-5	ACȘOAI EIONELA - NETBAI VALERIA	
19	HÂNȚEȘTI	STR. PRIETENIEI	1-9	MURARU MARIA - MUNTEANU IONEL	
20	HÂNȚEȘTI	STR. LIVEZII	1	IRENIUC PETRICA	
21	HÂNȚEȘTI	STR. AMURGULUI	1-13	BALTARU VASILE - FILIP PETRISOR	
22	HÂNȚEȘTI	STR. CURCUBEULUI	1-7	BEJINARU GHEORGHE - CIOBANI NECLUAI	
23	HÂNȚEȘTI	STR. BUSUIOCULUI	1-6	MIHAI AURICA - MUSTEATA CLAUDIU	
24	HÂNȚEȘTI	STR. PRIVIGHIȚORII	1	LEPĂDATU PAULINA	



Nr. crt.	DENUMIRE LOCALITATE	DE NUMIRE STRADĂ		
25	HĂNTEȘTI	STR. MOLIDULUI	1-2	ANTON ANA - ANTON GHEORGHE
26	HĂNTEȘTI	STR. VIORELELOR	1-2	ADOMNIC AI DUMITRU - BEIIC ILIE
27	HĂNTEȘTI	STR. BRANDUȘELOR	1	DAMIAN VIORICA
28	HĂNTEȘTI	STR. GHIOCEILOR	1	TOMULEANU DORICA
29	HĂNTEȘTI	STR. FAGULUI	1	RUSU CAROL
30	HĂNTEȘTI	STR. PRUNULUI	1	ALEXA VICTOR
31	HĂNTEȘTI	STR. GAROAFELI	1	CINTIUC IORDACHE
32	HĂNTEȘTI	STR. GLADIOLII	1	HULEAI VIORICA
33	HĂNTEȘTI	STR. TOLOCILOR	1-19	CĂNTIUC PAULINA - GALBAZA ADELA
34	HĂNTEȘTI	STR. PANSELELOR	1-4	PEPTANARIU ILEANA - MURARU PETRU
35	HĂNTEȘTI	STR. GUTUULUI	1-6	NETBAI MARIA - BEJINARIU PETRU
36	HĂNTEȘTI	STR. PAIȘTEI	1-2	TOMULEANU IOAN - CAZACU MARIA
37	HĂNTEȘTI	STR. LUMINII	1-2	APĂVĂLOAIE FLORIN - APĂVĂLOAIE GHEORGHE
38	HĂNTEȘTI	STR. ROZELOR	1-3	SEPCIUC VICTOR - ATOMEI GHEORGHE
39	HĂNTEȘTI	STR. SPERANȚEI	1	ANTON NECULAI
40	HĂNTEȘTI	STR. BUJORILOR	1-3	ANTON VIOREL - ANTON SILVIU
			1	CĂNTIUC GHEORGHE

41	HĂNTEȘTI	STR. PĂPĂDIEI	1	FILIP GHEORGHE - ANDREI EUGENIA
42	HĂNTEȘTI	STR. PETUNILOR	1-6	BEIIC LIVIU - GALBAZA CORNELIA
43	HĂNTEȘTI	STR. ALBĂSTRELELOR	1-4	SLADARIU ANTONIA - LUCACI FLORIN
44	HĂNTEȘTI	STR. RĂCHITILOR	1-6	BEJINARIU PETRU - BEJINARIU MARIA
45	HĂNTEȘTI	STR. STEJARULUI	1-2	CHELARU VERGINIA
46	HĂNTEȘTI	STR. CRINILOR	1	SEREDIUC MIRCEA - PURAVEI IOAN
47	HĂNTEȘTI	STR. MUSCATELOR	1-4	HELBET VIOREL
48	HĂNTEȘTI	STR. CAPȘUNELOR	1	BEJINARIU PETRU
49	HĂNTEȘTI	STR. RANDUNICII	1	MURARU PETRU - BURDUJOC IOAN
50	HĂNTEȘTI	STR. UNIRII	1-56	FRANCIUC JULIAN
51	HĂNTEȘTI	STR. ZORILOR	1-2	CĂLINESCU STELA

ert.	LOCALITATE	STRADA		
52	HĂNTEȘTI	STR. MĂCEȘILOR	1-2	AGRĂDINĂRII EI CAMELIA - BELIC DUMITRU
53	HĂNTEȘTI	STR. PORUMBELU LUI	1	BARDAN DUMITRU
54	HĂNTEȘTI	STR. VICTORIEI	1-38	BAI TARU AUREL - MUNTEANU COSTEL
55	HĂNTEȘTI	STR. PLOPILOR	1-17	POPOVICI GHEORGHE MOȘT. GHIORGHITA FILARET
56	HĂNTEȘTI	STR. IZVORULUI	1-16	MOROSAN VLADIMIR - SPATARU CONSTANTIN
57	HĂNTEȘTI	STR. MORII	1-10	MOȘT DAMLAN MARIA - LĂCHIIĂ EMIL
58	HĂNTEȘTI	STR. TEIŁOR	1-5	PARALIU GHEORGHE - MOȘT. CURPĂN MARIA
59	HĂNTEȘTI	STR. LUNCH	1-6	HRUȘCA PETRICĂ - MOȘT. JIFARU MARIA
60	HĂNTEȘTI	STR. CIREȘILOR	1-2	HANGANU VASILE - LUCA ELVIRA
61	HĂNTEȘTI	STR. PĂRAULUI	1-7	CURPĂN CONSTANTIN - GIRNET CRISTINEL
62	HĂNTEȘTI	STR. VESELIEI	1-3	ZAHARIUC LĂCRĂMIOARA - CÎNȚUC ANTONETA
63	HĂNTEȘTI	STR. CIOCĂRIEI	1-7	HRUȘCĂ DINU - CĂNȚUC VASILE CĂNȚUC VIOREL
64	HĂNTEȘTI	STR. CANALULUI	1	CURPĂN GHEORGHE -
65	HĂNTEȘTI	STR. SIRETULUI	1-3	HÎNGĂNITĂ EUGENIA

66	HĂNTEȘTI	STR. FRUNZELOR	1	MOȘT. CURPĂN
67	HĂNTEȘTI	STR. FLORILOR	1-19	ALEXANDRU - PINZARU ELENA
68	HĂNTEȘTI	STR. SĂLCĂMILO R	1-10	MURARU CONSTANTIN - NIȚĂ STELICĂ
69	HĂNTEȘTI	STR. SOARELUI	1-6	ANDRIEȘ MIHAELA - ROMAN ȘTEFAN
70	HĂNTEȘTI	STR. FANTANELE	1-49	URSU GHEORGHE MOȘT. SIMULICĂ RAHILA
71	HĂNTEȘTI	STR. LALELILOR	1-9	SOMNI MARIAN MOȘT. BEJNARU AGLAIA
72	HĂNTEȘTI	STR. CRIZANTEMLOR	1-3	CRÎȘMARU CONSTANTIN - BOȚAN AURICA
73	HĂNTEȘTI	STR. VIȘINILOR	1-3	CHIRIMBUTA ELENA - BLJINARU CONSTANTIN

74	HĂNTEȘTI	STR. FRÂNDĂRII LOR	1-3	AILENEI NICU
75	HĂNTEȘTI	STR. CÂMPULUI	1-3	ALENA ILIE - CIOBANU ELEONORA
76	HĂNTEȘTI	STR. ZAMBILEI	1-27	CODĂU VICTOR - GHERASIM MIHAI
77	HĂNTEȘTI	STR. VIILOR	1-12	MOȘT. FRAIER IOAN - HERGHELEGIU GEORGICĂ
78	HĂNTEȘTI	STR. NUCILOR	1-13	HERGHELEGIU ELENA - MOȘT. TIPIRIGAN ADINA
79	HĂNTEȘTI	STR. CASTANULUI	1-10	SOMNU DUMITRU - CHIRIĂ MARIAN
80	HĂNTEȘTI	STR. CIMITIRULUI	1-26	LUCA LUCIA - SCHIPOR MIHAI
81	HĂNTEȘTI	STR. DĂZILOR	1-8	CIOBANU ELENA - PĂDURARU ADRIAN
82	HĂNTEȘTI	STR. EROILOR	1-14	MOȘT. GIRNET COSTACHE - NISTOR PETRU
83	HĂNTEȘTI	STR. PĂCII	1-56	OLARIU CONSTANTIN - AXINTE ELENA
84	HĂNTEȘTI	STR. LIBERTĂȚII	1-20	MIC ILIE - PEPTANARU MIHAI
85	HĂNTEȘTI	STR. LUCEAFĂRULUI	1-7	MOȘT. ASĂVOAIE IORDACHE - ASĂVOAIE DUMITRU
86	HĂNTEȘTI	STR. MARGARETE LOR	1-18	AFIL IPOAIE DUMITRU - GAVRILUȚA CIOHORANU
87	HĂNTEȘTI	STR. SOCULUI	1-3	DAMIAN PETRICA - CHELARU ȘTEFAN

Aprobat  
Primar  
Daniel Olaru



Întocmit.  
Secretar comună.  
jr. Cristina Cobzariu

Consilier asistent – registru agricol/urbanism.  
Aurel Stomulesci

Anexa nr. 2  
Privind atribuirea denumirilor de străzi - satul Berești

Nr. crt.	DENUMIRE LOCALITATE	DENUMIRE STRADĂ	NR.	DELIMITARE	OBSERVAȚII
1	BEREȘTI	STR. SIRETULUI	1-29	HERGHELEGIU - PETRU - PRISTAVU MINODORA	
2	BEREȘTI	STR. LIVEZII	1-11	MUHA - PETRU - COZMA - ARISTIDE	
3	BEREȘTI	STR. COȘUȘA	1-8	BLANARU SCRINEL - HUTANU - FLOREA	
4	BEREȘTI	STR. SOARELUI	1-7	PINTILIE COSTACHE - HUTANU - MARIA	
5	BEREȘTI	STR. NUCILOR	1-10	PĂRĂSCUTA IOAN - LUCHIAN - CONSTANTIN	
6	BEREȘTI	STR. MERILOR	1-2	PRICOB DUMITRU - PRICOB - ALEXANDRU	
7	BEREȘTI	STR. PRINCIPALĂ	1-36	LUNGU - GHEORGHE - AMARANDEI FLORIN	
8	BEREȘTI	STR. TRANDAFILOR	1-8	HODOROABA DUMITRU - FARTUȘNIC IOAN	
9	BEREȘTI	STR. VIȘINILOR	1-2	PRICOB VASILE - VIOREL - CONDRIUC COSTACHE	
10	BEREȘTI	STR. RĂCHITEI	1	NECHIFOR A - MOSTENITOR	
11	BEREȘTI	STR. SÔCULUI	1-3	HODOROABĂ ALEXANDRU - MOST GIRIGAN AUREL	
12	BEREȘTI	STR. ZORILOR	1-3	GIRIGAN VALERIU - GIRNEI - DAN	
13	BEREȘTI	STR. LĂPTĂRIEI	1-12	PĂRĂSCUTA IOAN	
14	BEREȘTI	STR. CIMITIRULUI	1-30	PINTILIE CECILIA - CIOBANU - GEORGETA	
15	BEREȘTI	STR. PLEȘET	1-9	FLORICĂ - MARIAN - DANILUC DAN	
16	BEREȘTI	STR. MĂCEȘULUI	1-2	ICHIM GHEORGHE - FLORICĂ - COSTACHE	
17	BEREȘTI	STR. CIREȘULUI	1-3	TRUȘESCU DRAGOS - OLARU - CONSTANTIN	
18	BEREȘTI	STR. SALCĂMIILOR	1-7	BELDEA - GEORGETA - BISERICA VECHIE	
19	BEREȘTI	STR. TEIULUI	1-5	FILIP DOMINICA - MACOVICIUC - LUMINIȚA	
20	BEREȘTI	STR. ȘCOLII	1-22	NECHIFOR CORINA - NEAMIU - OLGA	


Anexa nr. 2  
Privind atribuirea denumirilor de străzi - satul Berești

Nr. crt.	DENUMIRE LOCALITATE	DENUMIRE STRADĂ	NR.	DELIMITARE	OBSERVAȚII
21	BEREȘTI	STR. PLOPILOR	1-5	IONICEANU IOAN - NEANINI - DUMITRU	
22	BEREȘTI	STR. SLOBOZIEI	1-3	LUCHIAN ELENA - SEREDIUC - IOAN	

Aprobat  
Prin  
Daniel G. [Signature]

Întocmit,  
Secretar comună,  
jr. Cristina Cobzariu

Consilier asistent - registru agricol/urbanism,  
Aurel Atanădușei



Anexa nr. 3  
Privind atribuirea denumirilor de străzi - satul Artari

Nr. crt.	DENUMIRE LOCALITATE	DENUMIRE STRADĂ	NR.	DELIMITARE	OBSERVAȚII
1	ARTARI	RAHOVA	1-4	HUȚANI STELIAN ILAS CĂTĂLIN	

Aprobat  
Primar  
Daniei Olariu

Întocmit,  
Secretar comună,  
jr. Cristina Cobzariu  
Oly

Totodată . prin HCL nr.76/28.09.2018 a fost aprobată renumerotarea administrative a unor imobile din satele comunei Hăntești, județul Suceava după cum urmează:

Anexa nr. 1


Privind renumerotarea administrativă a unor imobile din satul Hăntești,  
comuna Hăntești , județul Suceava

Nr.	Localitatea	Denumire stradă	Numere de la - până la	Observații
1.	Hăntești	Str. VALEA MARE	1 - 272	
2.	Hăntești	Str. FABRICII	1 - 73	
3.	Hăntești	Str. BISERICII	1 - 16	
4.	Hăntești	Str. PRIMĂRIEI	1 - 70	
5.	Hăntești	Str. BRAZII OR	1 - 17	
6.	Hăntești	Str. PĂDURII	1 - 44	
7.	Hăntești	Str. LILIACULUI	1 - 6	
8.	Hăntești	Str. MUȘTELULUI	1 - 8	
9.	Hăntești	Str. MERII OR	1 - 8	
10.	Hăntești	Str. NARCISELOR	1 - 6	
11.	Hăntești	Str. AMURGULUI	1 - 15	
12.	Hăntești	Str. CURCUBELULUI	1 - 12	
13.	Hăntești	Str. BUSUIOCULUI	1 - 8	
14.	Hăntești	Str. MOLIDULUI	1 - 4	
15.	Hăntești	Str. VIORELELOR	1 - 4	
16.	Hăntești	Str. TOLOCIIOR	1 - 25	

17.	Hăntești	Str. PANSEI FLOR	1 - 7
18.	Hăntești	Str. GUTUIULUI	1 - 7
19.	Hăntești	Str. BUJORILOR	1 - 6
20.	Hăntești	Str. UNIRII	1 - 67
21.	Hăntești	Str. VICTORIEI	1 - 47
22.	Hăntești	Str. PLOPILOR	1 - 20
23.	Hăntești	Str. IZVORULUI	1 - 18
24.	Hăntești	Str. MORII	1 - 13
25.	Hăntești	Str. FLORILOR	1 - 20
26.	Hăntești	Str. SALCĂMIILOR	1 - 14
27.	Hăntești	Str. SOARELUI	1 - 12
28.	Hăntești	Str. LALELELOR	1 - 12
29.	Hăntești	Str. CRIZANTEMELOR	1 - 5
30.	Hăntești	Str. VIȘINIILOR	1 - 6
31.	Hăntești	Str. CAMPULUI	1 - 6
32.	Hăntești	Str. ZAMBILII	1 - 30
33.	Hăntești	Str. VIILOR	1 - 14
34.	Hăntești	Str. CASTANULUI	1 - 16
35.	Hăntești	Str. CIMITIRULUI	1 - 28
36.	Hăntești	Str. DUZIILOR	1 - 10
37.	Hăntești	Str. EROILOR	1 - 18
38.	Hăntești	Str. PĂCII	1 - 68
39.	Hăntești	Str. LIBERTĂȚII	1 - 25
40.	Hăntești	Str. LUCEAFĂRULUI	1 - 13

APROBAT PRIMAR.

Daniel O. ARMA



ÎNTOCMIT,

Aurel ATOMULESEI


Consilier asistent - Registrul agricol  
și resp. Urbanism

A n e x a n r. 2

Privind renumerotarea administrativă a unor imobile din satul Berești,  
comuna Hăntești, județul Suceava


Nr.	Localitatea	Denumire stradă	Numere de la - până la	Observații
1.	Berești	Str. SIRETULUI	1 - 35	
2.	Berești	Str. LIVEZII	1 - 49	
3.	Berești	Str. COSTIȘA	1 - 10	
4.	Berești	Str. SOARELUI	1 - 9	
5.	Berești	Str. NUCILOR	1 - 10	
6.	Berești	Str. MERILOR	1 - 3	
7.	Berești	Str. PRINCIPALĂ	1 - 40	
8.	Berești	Str. TRANDAFIRILOR	1 - 14	
9.	Berești	Str. ZORILOR	1 - 4	
10.	Berești	Str. LĂPTĂRIEI	1 - 20	
11.	Berești	Str. CIMITIRULUI	1 - 44	
12.	Berești	Str. PLEȘEI	1 - 11	
13.	Berești	Str. MĂCEȘULUI	1 - 3	
14.	Berești	Str. CIREȘULUI	1 - 4	
15.	Berești	Str. SALCĂMILOR	1 - 11	
16.	Berești	Str. TEIULUI	1 - 10	
17.	Berești	Str. ȘCOLII	1 - 23	
18.	Berești	Str. SLOBOZIEI	1 - 4	

APROBAT - PRIMAR.



ÎNTOCMIT.

Aurel ATOMULESEI  
Consilier asistent – Registrul  
Agricol și resp. Urbanism



## **Capitolul 10 Societatea civila, respectiv partidele politice, sindicatele, cultele si organizatiile nonguvernamentale care isi desfasoara activitatea in comuna**

Comuna Hăntești realizează un cadru de cooperare sau asociere cu organizații neguvernamentale, asociații și cluburi sportive, instituții culturale și artistice, organizații de tineret, în vederea finanțării și realizării unor acțiuni sau proiecte care vizează dezvoltarea colectivității.

Comuna Hăntești acordă o atenție deosebită proiectelor culturale și educative cu caracter local, regional, național, european și internațional, care se încadrează în strategia de dezvoltare a comunei.

La nivel local exista un interes constant pentru promovarea tinerilor talente prin organizarea unor grupuri de lucru cultural-artistice (pictura, lucru manual, muzica, sculptura etc). Tinerii din comuna Hantesti sunt sprijiniti de autoritatea locala prin materiale si echipamente care permit desfasurarea unor astfel de activitati.

Comuna Hantesti a implementat un important proiect de sprijinire a activitatii sportive din comuna prin construirea unei grandioase sali a sporturilor.





## Lăcașurile religioase creștin-ortodoxe

Pe teritoriul comunei Hănțești se află în prezent patru biserici, unele construite în vremuri vechi (având statutul de monument istoric), iar altele către zilele noastre, fiecare din ele cu istoria sa: Biserica „Duminica tuturor sfinților” și Biserica „Sfântul Dimitrie” din Hănțești, Biserica „Sfântul Nicolae” și Biserica „Duminica Tuturor Sfinților” din Berești.

Cuvântul „Biserică” este de origine grecească, provenind de la „Basiliki” = Împărătesc și „Oikia” = Locuință, cu sensul inițial de clădire în care se adună creștinii la rugăciune, să se închine (Gh. Băbuț, 1998, p. 11). Prima biserică întemeiată în anul 33 la Ierusalim avea 70 de ucenici ai Mântuitorului împreună cu cei 12 Apostoli și Maica Domnului, slujind la început pentru 120 de creștini. În prezent, în lume, creștinii numără peste 2 miliarde. Istoria bisericilor vechi din cuprinsul satelor noastre își are începuturile în vremuri îndepărtate, în jurul lor așezându-se aura legendelor. Primele lăcașuri de rugăciune ortodoxe s-au ridicat în vetrele străvechi de „Peste Siret” („La Temelie”) în cazul Hănțeștiului și de „La Cotenii” („La Seliște”) în cazul Bereștiului. Susțin această afirmație izvoarele documentare, consemnările monografice și memoria colectivă a bătrânilor satelor, care a perpetuat cele mai de preț (sfinte) informații până astăzi. Din manuscrisul monografic redactat în 1923 de preotul Gh. Măzăreanu știm că „biserica veche a satului [Hănțești] precum și satul a fost peste Siret la locul numit «Temelie», unde până acum câțiva ani [începutul sec. XX] s-a găsit o piatră care se zice că ar fi fost pristolul [altarul] bisericii, de la alungarea sașilor, care se zice a fi fost alungați de Voievodul Ștefan cel Mare. Locuitorii, din cauza vărsăturii Siretului s-au strămutat cu totul pe locul unde se găsește astăzi satul, ocupând și biserica rămasă de la sași și care se găsește și astăzi. La ce an și de cine e zidită această biserică nu se știe. Bătrânii povestesc că și lor li s-a spus de la înaintași că această biserică, înainte de a fi românească, a fost a sașilor și deci e făcută de ei. Cum a devenit ortodoxă, unde s-au dus sașii care locuiau pe aici și din ce pricină anume nu se poate spune nimic” (Monografia comunei Hănțești, ms., 1923, p. 4). Informațiile din acest text ne arată că vechea biserică săsească s-a aflat pe actualul amplasament al Bisericii „Dumineca Tuturor Sfinților”, „care se găsește și astăzi”. Prin urmare „piatra care se zice că ar fi pristolul bisericii” de „La Temelie” ar fi putut aparține bisericii săsești Hănțești Deal, distrusă probabil în sec. XV. Într-o consemnare ceva mai târzie (1933) se afirmă, după părerea noastră justificat, că „biserica

este foarte veche, după spusele mai multor bătrâni ar fi cam de prin anul 1400” (Op. cit., ms., 1933, p. 14).

Astăzi cunoaștem că strămutarea vetrei Hănțeștiului pe terasele neinundabile de pe dreapta Siretului și în amonte de Valea Mare s-a făcut etapizat, prin „roire” demografică, pe parcursul mai multor secole. Străvechea vatră de „La Temelie” („La Seliște”) nu a fost abandonată definitiv, fiind locuită parțial până către mijlocul secolului XX. Ca urmare, fostul „Hănțești Vale” dintre râul Siret și Sirețel a avut o biserică veche care a servit ca locaș de rugăciune până spre secolul XIX, pentru generațiile de săteni (rămase în vatra străveche. Asemenea biserici vechi au avut toate satele din jur. Ceva mai la nord de străvechea vatră a Hănțeștiului de „La Temelie”, cercetările arheologice derulate între 2001-2004 în vatra satului medieval Vâlcești, (de un grup de cercetători ai Muzeului Județean condus de Eduard Gheorghe Setnic), în punctul „Biserica Pustie”, au condus la „identificarea unei biserici de plan dreptunghiular, asemănătoare celor de la Dolheștii Mari, Volovăț și Bălinești, care a funcționat în mod cert în a doua jumătate a sec. al XV- lea, în timpul domniei lui Ștefan cel Mare. Dovada o constituie dotările oferite de monedele mormintelor (emisiuni moldovenești și ungare în timpul regelui Matei Corvin). Biserica a avut două etape de evoluție, prima cu altar și naos (cu pictură interioară, la care s-a adăugat ulterior pronaosul. Nivelul de arsură identificat în interiorul bisericii pe pardoseală arată că cel puțin prima etapă a sfârșit în urma unui incendiu” (Cronica cercetărilor arheologice din România, campania 2004).

În cazul străvechii vetre a Bereștiului de „La Cotenii”, în lumea Siretului, exista cea mai veche biserică a satului, după cum confirmă, un act de hotărnicie a moșiei Berești, datat în anul 1660, „amintind biserica din seliște” (Gh. Ghibănescu, IV, 1906, p. 130-131, citat de N. Stoicescu, 1974, p. 69). Acea biserică s-a distrus probabil după abandonarea străvechii vetre și construirea vetrei noi pe terasele versanților estici ai Dl. Pleșei, unde bereștenii și-au ridicat o nouă biserică.

Istoricul Nicolae Grigoraș crede că „înainte ca Bogdan I Întemeietorul să fi intrat în Moldova, existau locașuri de închinare ridicate de comunitatea religioasă și de conducătorii locali, altele fiind opera unor familii mai numeroase, care au avut un strămoș comun, al cărui nume îl purta localitatea” (Primele mănăstiri și biserici moldovenești, în Studii și cercetări istorice, XX, 1947, p. 115). Primele biserici, de „La Temelie” (în străvechea vatră a Hănțeștiului) și „din seliște” (în străvechea vatră a Bereștiului), au fost construite din lemn pe temelii de piatră, înainte sau după întemeierea satului moldovenesc, când „s-au creat condiții noi de siguranță și stabilitate internă, datorită cărora s-au putut impune anumite forme autohtone de creație culturală și artistică, concretizate și în construirea unui mare număr de monumente

de arhitectură laică și bisericească” (N. Grigoraș și I. Caproșu, 1968, p. 5). Acele „construcții simple pentru rugăciune au fost opere ale meșterilor locali, ridicate cu cheltuiala boierilor și a comunităților sătești” (Op. cit., p. 6). Fiind construite din lemn ele nu au putut înfrunta vremurile până astăzi și nici nu cunoaștem vreo inscripție despre ctitorii lor. Cercetătorii consideră că „în multe cazuri ctitorii bisericilor au fost locuitorii satelor, care nu apar nominalizați în inscripții sau documente” (N. Stoicescu, 1974, p. 941). Situații similare, de vechi biserici și mănăstiri dispărute, unele menționate chiar documentar, sunt consemnate în literatura de specialitate: „mănăstirea din piatră [lângă Râșca], numită a Bogdăneștilor, care a fost distrusă de tătari în anul 1510”, „biserița de lemn, în satul Boureni-Suceava” atribuită lui Dragoș, „mănăstirea cu hramul Sf. Dumitru din Ițcani, menționată într-un document din 1395”, „mănăstirea din Poiana Vlădicăi în apropierea satului Dragomirești, în ținutul Roman, menționată la 1407”, lista putând continua cu alte zeci de lăcașuri religioase dispărute. Menționăm doar că după anul 1428, Alexandru cel Bun „a pus sub ascultarea mănăstirii Bistrița 50 de biserici din ținutul Sucevei”, majoritatea fiind „ctitorii boierești, ridicate în mare parte în satele sau în curțile lor, unele chiar de comunitățile sătești”, dovedind că „încă din prima jumătate a secolului al XVI-lea în Moldova exista o populație numeroasă și o puternică tradiție în arta construcției, precum și numeroși meșteri autohtoni” (N. Grigoraș și I. Caproșu, 1968, p. 58-63). Cercetând documentele din arhiva Bisericii cu hramul „Duminica Tuturor Sfinților” din Hănțești, preotul Nicolae Miron constata că în satul „Hănțeștii din Vale, peste Siret, exista și o biserică cu hramul «Sf. Arhistrategi Mihail și Gavril» astăzi nemaieexistând nici biserica nici satul” (Note cu privire la istoricul bisericii, ms., 1966).

### **Biserica „Duminica Tuturor Sfinților” din Hănțești Deal**

Este cel mai vechi monument istoric religios din zid, de pe teritoriul comunei Hănțești, edificat în secolul al XV-lea, în perioada de afirmare a stilului arhitectonic moldovenesc. În memoria colectivă a localnicilor există informația, perpetuată de-a lungul veacurilor și preluată în diverse studii începând cu secolul al XIX-lea, potrivit căreia „după tradiție ar fi fost săsească” (C. Ciocoiu, Monografia Bisericilor Parohiale, în jur de 1900, p. 52). Bun cunoscător al satului Hănțești și al povestirilor bătrânilor care veneau din vechime, înzestrat cu o solidă pregătire teologică și cultură generală, preotul Nicolae Miron consemna: „Tradiții bătrânești povestesc că, în timpuri străvechi ar fi fost aici o așezare săsească. Sașii ar fi avut aici și o mănăstire de a lor. Însăși denumirea satului ar veni de la un oarecare Hans. Dispărând sașii s-a părăsit și ruinat

și mînăstirea lor. Un voievod sau un boier, de pe timpuri, reface biserica, redând-o cultului ortodox și probabil atunci i s-a dat și hramul «Duminica Tuturor Sfinților», neștiindu-se cărui sfânt i-a fost închinată înainte biserica, sau poate după altă pârjolire, căci și peste această sfântă biserică au trecut jafurile și pîrjolirile trecutului istoric” (Note cu privire la istoricul bisericii, ms., 1966).

În încercarea de a afla mai multe informații despre sași, utile precizării momentului întemeierii bisericii, trebuie să ne întoarcem în realitatea istorică a secolelor XIII-XV, apelând la diverse izvoare istorice.

Sașii erau coloniști germani care s-au așezat în susul Siretului, în Țara Bârsei, în regiunea Sighișoara-Mediaș și în nord-estul Transilvaniei (Bistrița-Rodna), pe parcursul mai multor etape succesive, durând din jurul anului 1100 până la începutul secolului al XIV-lea. După „mijlocul secolului al XIII-lea, grupuri de coloniști germani s-au așezat și la sud și est de arcul carpatic”. În Moldova „sașii s-au așezat în înțelegere cu populația românească și în primul rând cu aprobarea voievodului în târgurile mai dezvoltate și în orașele timpurii: Baia, Siret, Troțuș, Suceava” (Ș. Papacostea, 1993, p. 175-176).

Descoperirile arheologice din orașul Suceava i-au permis arheologului Mircea D. Matei să demonstreze însă că „ceramica cenușie din Moldova nu are legături tipologice sau istorice cu cea din nordul Transilvaniei, căci ea a fost răspândită prin intermediul constructorilor sași din Polonia Mică, ce au participat încă din secolul al XIV-lea, și mai ales în vremea lui Ștefan cel Mare, la construirea cetăților Moldovenești” (Th. Năgler, 1981, p. 114). Venind dinspre Transilvania (pe Valea Moldovei) și (ori) dinspre Polonia (pe Valea Siretului), sașii stability în grupuri pe teritoriul Moldovei au rămas la credința lor catolică. Într-o relatare datată anterior anului 1404, călugărul dominican Ioan (Arhiepiscop în Asia Mică), remarcă despre moldoveni că „îi urmează pe greci în credința lor” (ortodoxă), dar și faptul că „mulți germani [sași] locuiesc în aceste părți” (Călători străini, I). Istoricul Thomas Năgler afirmă că „sașii erau meșteri zidari, olari, pietrari, dulgheri și fierari”, ridicând în teritoriile colonizate numeroase „construcții ecleziastice, locuințe și cetăți” (Așezarea sașilor în Transilvania, 1981, p. 256).

În anul 1378 este atestată prezența călugărilor franciscani la Siret, dar „crearea așezământului din această localitate și din alte centre din Moldova se situează cronologic ceva mai devreme” (V. Spinei, 1982, p. 239, știut fiind faptul că în 1370 luase ființă Episcopia Catolică de Siret. În prima parte a domniei lui Petru I Mușat (1375-1391), domnitorul (ca și predecesorul său Lațcu), împreună cu mama sa Margareta Mușata au trecut la catolicism, sub oblăduirea spirituală a dominicanilor din Siret. Călugării franciscani (sași) au beneficiat în acea perioadă de importante privilegii, înființând unele lăcașe religioase în stil romanice: Biserica „Sf.

Ioan Botezătorul” din Siret, o „mănăstire pentru călugări franciscani la Baia, unde mai există o biserică construită de coloniști sași” (E. Dumea, 2006, p. 56).

În contextul pătrunderii doctrinei catolice în Moldova de Nord prin activități misionare ale ordinelor călugărești apusene (dominicani și franciscani), care au întemeiat comunități săsești în orașele-târguri, tradiția istorică întemeiată pe faptul că „sașii ar fi avut aici [la Hănțești] o mănăstire de a lor” (N. Miron, ms., 1966), pare plauzibilă. Acestei ipoteze îi vine în sprijin și faptul că „în zidul care înconjoară biserica actuală din Hănțești Deal, refăcută în anul 1822 de spătarul Teodor Silion, se află încastrate, în poziție secundară, fragmente de pietre profilate, provenind de la cel puțin două ancadrame de fereastră, sculptate în stil gotic, care se pot încadra în secolul XV” (vezi cap. I.1., p. 1-3 și P.U.G. Hănțești, Memoriu general, 2004, p. 30-32), putând aparține bisericii anterioare săsești.

Dispariția comunității de călugări sași, părăsirea și ruina mănăstirii lor catolice de la Hănțești trebuie căutate, după părerea noastră, probabil ceva mai târziu, după domnia conciliantă față de toate cultele din Moldova a lui Alexandru cel Bun, care a arătat catolicilor o binevoitoare protecție. Se știe că anul 1467, când a avut loc bătălia de la Baia (în timpul căreia a ars și biserica ridicată de Alexandru cel Bun catolicilor între 1417-1420), a „reprezentat începutul unei scăderi vertiginoase a populației sașilor din Baia” (E. Dumea, 2006, p. 70) și din alte așezări moldave. Părăsirea vechii biserici săsești din Hănțești, dispariția ei într-un incendiu sau în timpul amplei campanii de asediere a Sucevei după înfrângerea lui Ștefan în bătălia de la Războieni (1476) sunt tot atâtea ipoteze posibile, mai ales dacă luăm în calcul și episodul dărâmării ulterioare a bisericii catolice din Siret de către Bogdan al III-lea, în urma conflictelor cu polonii. Dealtfel, între „instituția domniei și călugării catolici din Siret au fost lungi conflicte care s-au încheiat prin alungarea celor din urmă și distrugerea lăcașurilor lor” (I. Popescu-Sireteanu, 1999, p. 20).

Analizând sursele documentare care fac referire la acest subiect, opinăm totuși către ipoteza părăsirii de către călugării sași a bisericii lor din Hănțești și migrarea spre alte centre catolice din Moldova, după domnia lui Alexandru cel Bun, dispariția Episcopiei Catolice din Siret (1434) și moartea vornicului Cupcici (1435), pe domeniul căruia se afla așezământul. Nu excludem nici posibilitatea asimilării numărului redus al sașilor catolici de numărul mare al Hănțeștenilor ortodocși, care au ridicat ulterior (a doua jumătate a sec. XV), pe fundațiile vechii biserici săsești, edificiul arhitectonic în stil moldovenesc care a înfruntat până astăzi vitregiile istoriei. Un lucru este cert, dacă în alte centre din Moldova au continuat să existe mici comunități săsești până către începutul secolului al XVII-lea (după cum atestă unele surse documentare și cartografice; vezi și Mihai Răzvan Ungureanu, 1996), comunitatea sașilor și

vechiul lor locaş religios din Hănţeşti nu mai existau în a doua jumătate a secolului al XV-lea, când a fost ridicată probabil această bijuterie arhitectonică a stilului moldovenesc. Doar cercetările arheologice sistematice ar putea înlătura incertitudinile, făcând lumină deplină asupra acestor evenimente istorice îndepărtate. Biserica „Duminica Tuturor Sfinţilor din Hănţeşti Deal, așa cum se dezvăluie privirilor noastre în prezent, se compune din două părți (ansambluri arhitectonice) distincte: edificiul vechi în stil moldovenesc, format din altar, naos și pronaos pe un plan în cruce (triconc), construit probabil în secolul al XV-lea și turnul clopotniță actual (supradimensionat față de restul monumentului), cu pridvorul, ridicate de spătarul Teodor Sillion la începutul secolului XIX.



**Biserica „Duminica Tuturor Sfinţilor” Hănţeşti**

**Vedere din sud**

## **Biserica „Sfântul Dimitrie” Hănțești Vale**

Fiind una dintre așezările mari ale Văii Siretului, Hănțeștiul a avut în decursul ultimelor secole două parohii și o singură biserică: „Duminica Tuturor Sfinților” din Hănțești Deal. Extinderea teritorială a vetrei satului, din „Cotul spre Bucecea” până la „Pădurea Valea Mare”, pe o distanță de aproximativ 5 km, dar și numărul mare de locuitori (peste 3000), aproape în totalitate credincioși ortodocși, au impus construirea unui nou lăcaș religios. Dintre „trecătorii prin această vremelnică lume, preotul paroh Gheorghică Vasilică Dan și-a „legat numele de o realizare atât de importantă pentru mântuirea sufletelor membrilor acestei comunități”, transpusă în „nașterea unei biserici”, care „pentru comunitate este un fapt rar”, „pentru o generație de oameni este chiar eveniment unic” (Pr. Dan Gheorghică, Cuvânt către credincioși la Sfințirea Bisericii, 2009).

Născut la 1 ianuarie 1968, la Gura Humorului, a copilărit pe meleagurile natale ale comunei Mănăstirea Humorului, unde a fost ocrotit cu „evlavia părinților (Ioan și Maria), a bunicii și a consătenilor foarte legați de valorile creștine, care au pus o amprentă definitorie asupra sufletului” său (Date biografice, 2012). După absolvirea școlii gimnaziale în localitatea natală, a urmat cursurile Liceului Industrial (specializarea electrotehnică) din Gura Humorului (1982-1986) și ale Facultății de Inginerie Mecanică din cadrul Universității „Ștefan cel Mare” din Suceava (absolvită în 1993 în specializarea Tehnologia Construcțiilor de Mașini). Urmându-și „chemarea lăuntrică spre slujirea lui Dumnezeu”, îndemnat fiind și de soția sa Delia-Loredana Gheorghică (Apetroaiei), inginer la Colegiul „Petru Mușat” din Suceava, a urmat apoi cursurile Facultății de Teologie Ortodoxă „Andrei Șaguna” din cadrul Universității „Lucian Blaga” din Sibiu, specializarea Teologie Pastorală, pe care a absolvit-o în anul 2006. Lucrând încă din timpul primei studenții ca laborant la Laboratorul „Proiectarea Diapozitivelor” din cadrul Facultății de Inginerie Mecanică, iar din anul 1993 ca inginer la Universitatea „Ștefan cel Mare” din Suceava, S.C. Tehno-Util S.R.L. Suceava și Muzeul Etnografic al Bucovinei, s-a reîntors din 2007 la Universitatea „Ștefan cel Mare”, unde își desfășoară activitatea ca inspector intern în domeniul securității muncii, pentru că „timpurile de acum impun susținerea pastorației și familiei muncind ca și Sf. Apostol Pavel”. A fost hirotonisit preot de către P.S. Gherasim Putneanu la data de 9 octombrie 2000, pe seama Parohiei Hănțești II. Sugestia părintelui protopop Vasile Irimia (care l-a instalat preot), că „ar fi de folos să se construiască o biserică în această parte de sat”, a fost primită cu bucurie de către credincioșii din „Valea Mare”,

prinzând contur și materializare într-un timp extrem de scurt. Dovedind că „omul sfințește locul”, înzestrat cu harul preoției și cu o energie și pricepere fără margini, puse în slujba comunității, preotul Dan Gheorghiuț avea să ne arate tuturor că „acolo unde este credință, toate sunt cu putință”, „nimic nu este întâmplător, ci toate sunt purtarea de grijă a lui Dumnezeu”, făcând ca „iubirea de Dumnezeu și de semenii să schimbe lumea” (Cuvântul adresat Î.P.S. Pimen, clerului și credincioșilor la Sfințirea Bisericii, 30 august 2009). Convins că „adevăratele Împărăție a Cerurilor se află în inimile oamenilor simpli” preotul Dan Gheorghiuț a încununat „jertfa multor suflete” prin construcția unui minunat edificiu arhitectonic bisericesc „dorit de înaintașii ctitorilor de acum și materializat de trei generații contemporane: bunici, copii și nepoți, fii ai acestei parohii nou înființate”, la Valea Mare. Conform „Actului de Sfințire” a bisericii „Piatra de temelie a noului locaș a fost pusă de Înalt Prea Sfințitul Pimen, Arhiepiscopul Sucevei și Rădăuților, în ziua Sf. Împărați întocmai ca apostolii, Constantin și maica sa Elena, 21 mai, în anul 2001, iar slujba de sfințire a Bisericii cu Hramul „Sf. Dimitrie” a fost „săvârșită de Î.P.S. Pimen, în ziua de 30 august 2009”, la care „a participat un sobor de preoți și diaconi, sute de credincioși din parohie și din parohiile învecinate”. Alături de biserică a fost construit un paraclis parohial.

Actul de sfințire menționează meșterii constructori și artiștii care au realizat pictura interioară și mobilierul, proiectanții edificiului, credincioșii ctitori și donatori, motiv pentru care am considerat necesară reproducerea sa.

#### ACT DE SFINȚIRE

Cu voia Tatălui și cu ajutorul Fiului și cu săvârșirea Sfântului Duh, ziditu-s-a această biserică cu hramul „Sf. M. Mc. Dimitrie, Izvorătorul de Mir”, între anii 2002 – 2009. Piatra de temelie a bisericii parohiale a fost pusă de Înaltpreasfințitul Pimen, Arhiepiscopul Sucevei și Rădăuților, în ziua Sf. Împărați întocmai cu Apostolii, Constantin și maica sa Elena, 21 mai, în anul 2001. În toamna aceluiași an, în ziua de prăznuire a Soborului Sf. Arhangheli Mihail și Gavril, pe 8 noiembrie, a fost sfințit paraclisul parohial, ridicat de meșterul Vasile Cătună, din comuna Mănăstirea Humorului, în care continuu s-a slujit. În anul următor biserică parohială a fost ridicată de un colectiv de șapte meșteri, dintre care șase frați, din localitatea Frumosu, sub conducerea lui Vasile Humoreanu și a fost acoperită. Timp de șapte ani s-au efectuat lucrări de finisare exterioară și interioară a bisericii, s-a amenajat curtea exterioară și s-a realizat pictura în Sfântul Altar și în turlă. Lucrările de pictură au fost realizate de ierom. Teofan Straton de la mănăstirea Bârnova (Iași) și de pictorul Gavril Netea, din comuna Mănăstirea Humorului și au fost donate de familia Ovidiu și Nelia Rață din Iași.. Mobilierul sculptat din biserică au fost



executate de meșterul Ioan Micuțar din Mănăstirea Humorului. Proiectele de arhitectură au fost concepute de doamna arhitect Elena (Constantin) Chirică, fiică a comunei Hăntești. Lemnul necesar construirii a fost obținut prin demersurile făcute de domnul primar, ing. Filaret Galan, iar prelucrarea primară a acestuia a fost făcută prin bunăvoința domnului Mihai Andrieș. În toate etapele de construire s-au implicat majoritatea parohienilor. Clopotele bisericii au fost donate de familia Alexandru și Viorica Cazacu și de familia Stelian și Gilica Constantin. Lucrările au început și s-au dus la bun sfârșit sub conducerea și răspunderea părintelui Gheorghică Vasilică – Dan, ajutat de membrii Consiliului și Comitetului parohial.

Slujba de sfințire a bisericii a fost săvârșită de Înaltpreasfințitul Pimen, Arhiepiscopul Sucevei și Rădăuților, în ziua de 30 august 2009, Duminica a 12-a după Rusalii, zi de prăznuire a Sfântului Ierarh Varlaam, Mitropolitul Moldovei. La slujba de sfințire a participat un sobor de preoți și diaconi, de față fiind credincioși din parohie și din parohiile învecinate.



Biserica „Sf. Dimitrie” Hăntești Vale.)

### **Alte confesiuni religioase**

La ultimul recensământ majoritatea locuitorilor comunei Hăntești, reprezentând 89,93% erau ortodocși, diferența procentuală aparținând altor confesiuni religioase: penticostali (368 loc. = 9,67%, adventiști (8 loc. = 0,2%), creștini după Evanghelie (7 loc. aproximativ 0,2%). Documentele statistice publicate în urma recensămintelor ne arată că până la începutul secolului XX populația satelor noastre era în totalitate ortodoxă.

Adeptii cultului penticostal (din grecescul „Pentacosta” – Cincizecime, a cincizecea zi, Rusaliile), apărut la începutul secolului XX în S.U.A. (de unde s-a răspândit ulterior în Europa,

iar după 1922 și în Moldova), susțin că ei „sunt botezați cu Duhul Sfânt și cu foc, daruri primite de către Apostoli la Pogorârea Duhului Sfânt” (P.I. David, Călăuza creștină, 1994, p. 56). Cele câteva sute de credincioși pentecostali din Hănțești și-au construit după 1990 lăcașul de rugăciune „Betel”, situat în centrul satului.

Cei câțiva adventiști (susținători ai revenirii lui Iisus pe pământ înainte de sfârșitul lumii, când va dura o împărăție de 1000 de ani, respectând totodată sâmbăta ca ziua Domnului) și creștini după Evanghelie (care recunosc dintre cărțile sfinte doar Evanghelia), frecventează locașurile de rugăciune din localitățile învecinate, unde există mai mulți adepți.

## **Capitolul 11 Participare publică**

Populația din comuna Hănțești este consultată și participă la dezbaterile problemelor de interes local, astfel:

- a) prin intermediul referendumului local, organizat în condițiile legii;
- b) prin intermediul adunărilor cetățenesti organizate pe sate;
- c) prin dezbaterile publice asupra proiectelor de acte administrative;
- d) prin participarea la sesiunile consiliului local;
- e) prin alte forme de consultare directă a cetățenilor, stabilite prin regulamentul de organizare și funcționare al consiliului.

În funcție de obiectivul referendumului local modalitatea de organizare și validare a acestuia se realizează cu respectarea prevederilor Legii nr. 3/2000 privind organizarea și desfășurarea referendumului, cu modificările și completările ulterioare sau ale Ordonanței de urgență a Guvernului nr. 57/2019 privind Codul administrativ, după caz.

Referendumul local se poate organiza în toate satele și localitățile componente ale comunei, ori numai în unele dintre acestea.

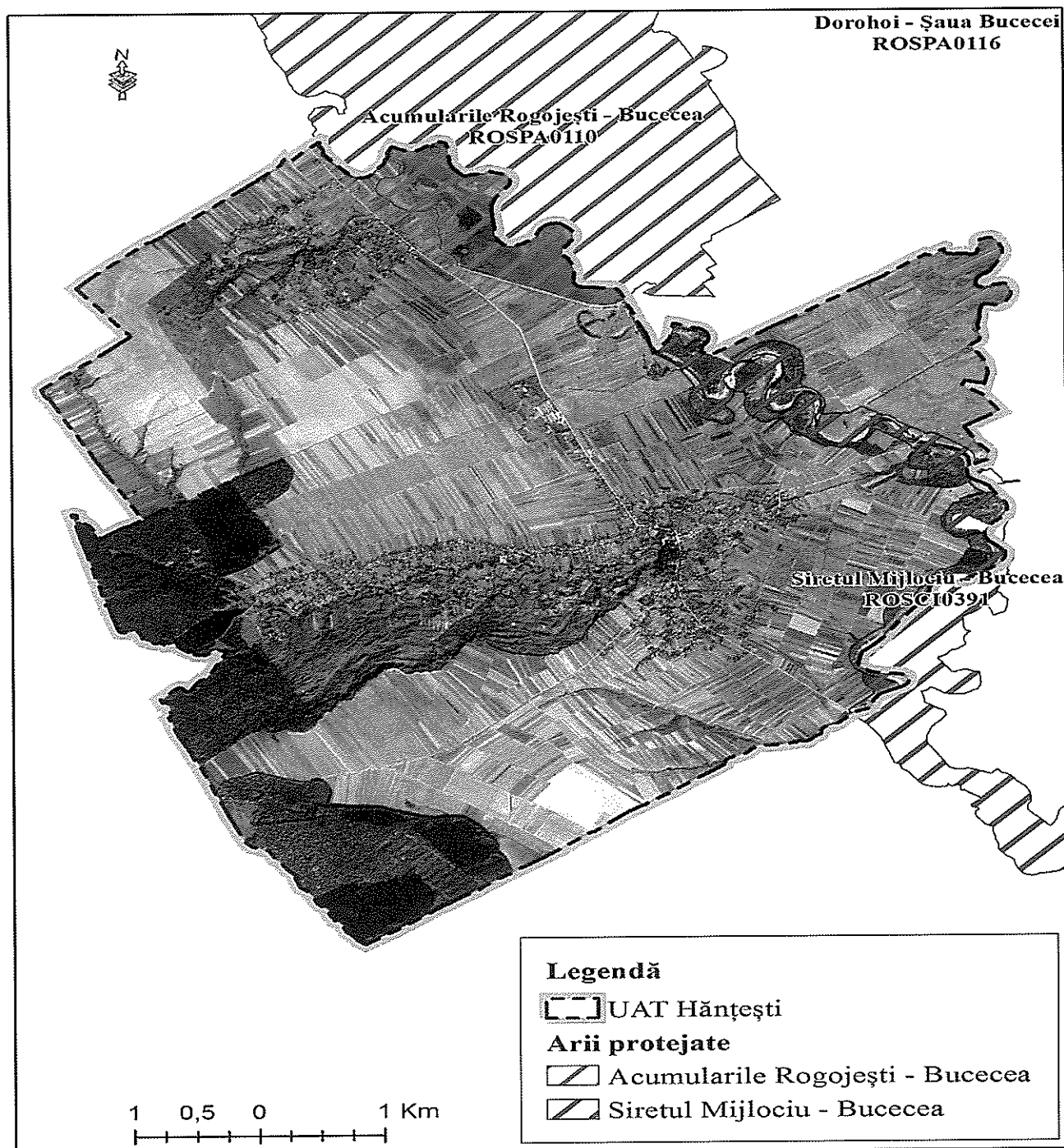
## **Capitolul 12 Dispoziții tranzitorii și finale**

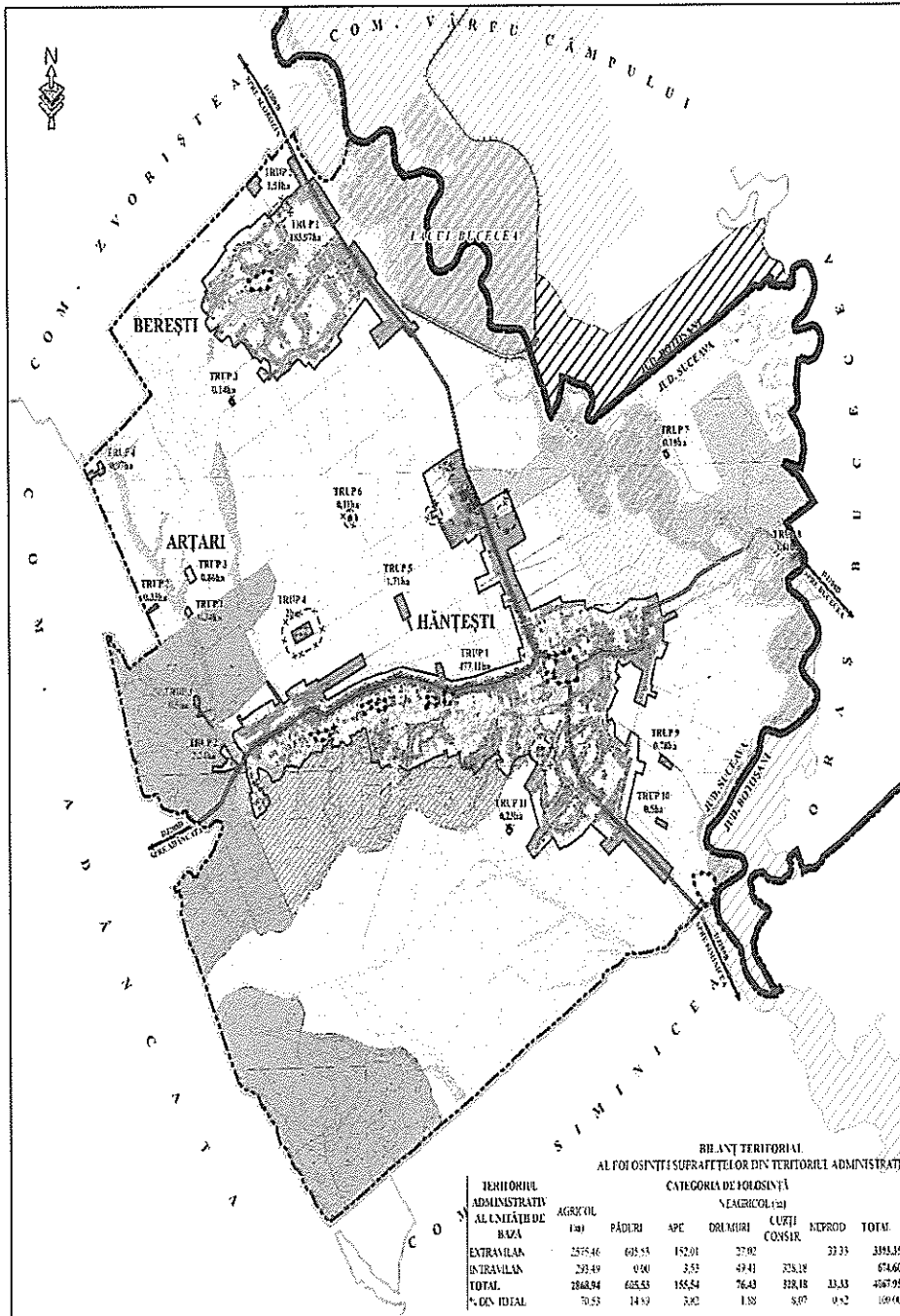
Anexele nr. 1-8 fac parte integrantă din prezentul statut, aprobat prin Hotărârea Consiliului Local Hănțești nr. ....din.....

Orice modificare care are ca obiectiv modificarea Statutului Comunei Hănțești sau a anexelor acestuia se realizează numai prin hotărâre a autorității deliberative.

Prezentul statut și anexele acestuia, se actualizează, în funcție de modificările și completările apărute la nivelul elementelor specifice ale acestora, cel puțin o dată pe an.

## PREZENTARE GRAFICA SI DESCRIPTIVA A SUPRAFETELOR DE INTRAVILAN SI EXTRAVILAN ALE COMUNEI HĂNȚEȘTI





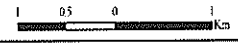
# PUG

## PLAN URBANISTIC GENERAL

### comuna HĂNȚEȘTI

### județul SUCEAVA

## 1. ÎNCADRARE ÎN TERITORIU



- LEGENDĂ**
- LIMITE**
- ▭ LIMITA EXTRAVILANULUI PROPUS
  - ▭ LIMITA TERITORIULUI ADMINISTRATIV AL ENTITĂȚII TERRITORIALE DE BAZĂ
  - ▭ LIMITĂ VECINĂTĂȚI
  - ▭ LIMITA JUDEȚULUI SUCEAVA
- FOLOSINȚA TERENURILOR**
- ▭ TERENURI PENTRU CONSTRUCȚII ȘI AMPLASĂRI TERENURABILI
  - ▭ PĂȘUNI
  - ▭ PĂȘUNI
  - ▭ PĂȘUNI
  - ▭ SPAȚII PLANTE, AGRAMENT SPORT
  - ▭ ZONĂ SPECIALĂ / TERENURI NEPRODUCTIVE
  - ▭ DRUM DE EXPLOATARE
  - ▭ APE
  - ▭ CANAL DE SECARE
  - ▭ TEREN MLĂȘTINOS
  - ▭ BARRAJUL CFCFA
  - ▭ ZONĂ CU RISCURI NATURALE - MUNCĂRI DE TEREN
- ZONE PROTEJATE / DE PROTECȚIE**
- ▭ ZONĂ DE PROTECȚIE FAȚĂ DE OBIECTIVELE CU VALOARE DE PATRIMONIU
  - ▭ ZONĂ DE PROTECȚIE SANITARĂ (STAȚII DE EPURARE APEL UZATE, CĂMINTE NOI, PLATFORMĂ GLONOI GRAD, REZERVOR APĂ)
  - ▭ ZONE CU RISCURI NATURALE - ÎNUNDABILE - BĂLȚI
  - ▭ ZONE PROTEJATE - SIT ARHEOLOGIC - DESCOPERIRI ÎZDOLATE
  - ▭ LINIE ELECTRICĂ AERIANĂ DE ÎNALȚĂ ȘI MEDIU TEREN
- ARII NATURALE PROTEJATE - SIT NATURA 2000**
- ▭ ACUMULĂRILE ROGOIEȘTI - BUCCEA
  - ▭ SIREȚI LA MILOCHEI - DUCETECA
- CĂI DE COMUNICAȚIE**
- ▭ DRUMURI JUDEȚENE
  - ▭ DRUMURI COMUNALE
  - ▭ STRAZI - LĂȘTE
- LOCURILE TEHNICO-FILITARE**
- ▭ REȚEA DE DISTRIBUȚIE A APEI POTABILE
  - ▭ REZERVOR APA
- TELECOMUNICAȚII**
- ▭ RELEU TELEFONIE MOBILĂ
- LITIGII**
- ▭ ZONĂ ÎN LITIGIU


**REZUMAT TERITORIAL AL FOLOSINȚII SUPRAFEȚELOR DIN TERITORIUL ADMINISTRATIV**

**CATEGORIA DE FOLOSINȚĂ**

TERITORIUL ADMINISTRATIV AL ENTITĂȚII DE BAZĂ	NEAGRICOL (%)						TOTAL
	AGRICOL	PĂDURI	APE	DRUMURI	CUȚII CONSTR.	IMPROD.	
EXTRAVILAN	2575,46	605,54	152,01	27,92		33,33	3391,26
INTRAVILAN	239,49	0,90	3,53	49,41	233,18		674,60
<b>TOTAL</b>	<b>2814,94</b>	<b>606,43</b>	<b>155,54</b>	<b>77,33</b>	<b>312,18</b>	<b>33,33</b>	<b>4065,86</b>
% DIN TOTAL	70,53	14,93	3,82	1,88	7,67	8,22	100,00

S.C. "ARTIPROIECT" S.R.L. SUCEAVA 133/64-2015			BENEFICIAR PRIVATARIA COMUNA HĂNȚEȘTI		Proiect 31/05/2014
Nume			Soluționi		Scara
Coordonata Arh. Pentelices S.			1:25000		Scara PUG
Sf. proiect Arh. Pentelices S.					Proiect PLAN URBANISTIC GENERAL AL COMUNEI HĂNȚEȘTI, jud. Suceava
Proiectat Arh. Pentelices S.			Anul		Partea 1
Desenaț. Inc. Pătruț			2015		PLAN DE ÎNCADRARE ÎN TERITORIU

## STEMA COMUNEI HĂNȚEȘTI

**Descrierea stemei:**

Stema comunei Hăntești, , potrivit anexei nr.1 se compune dintr-un scut triunghiular cu marginile rotunjite, scartelat în saritoare roșu și argint; peste liniile de partițiune se află două lănci de cavaler (lemn cu vârf și talpă din fier) încrucisate în saritoare.

În carterul 1 se află un trident de aur.

În cartierele 2 și 3 se află câte o frunză de arțar roșie.

În cartierul 4 se află o frunză de arțar de argint.

Scutul este trimbrat de o coroană murală de argint cu un turn crenelat.



**Semnificațiile elementelor insumate:**

Cele 2 lănci fac referire la cavalerii husari ai lui Hâncu, de unde și denumirea localității. Ele fac parte și din blazonul familiei Silion.

Tridentul de aur era însemnul boierilor Cupcici, care au avut moșii în zonă. Frunzele de arțar semnifică unul din satele componente ale localității și anume Arțari.

Coroana murală cu un turn crenelat semnifică faptul că localitatea are rangul de comună.

STEAGUL COMUNEI HĂNȚEȘTI



**DESCRIEREA ȘI SEMNIFICAȚIILE**  
**elementelor însumate ale modelului steagului comunei Hănțești, județul Suceava**

**Descrierea steagului**

Potrivit anexei nr. 1, steagul comunei Hănțești este format dintr-o pânză dreptunghiulară cu proporția între lățimea și lungimea steagului de 2/3, având trei fâșii dispuse vertical în următoarea succesiune a culorilor: roșu, alb, roșu.

În centrul steagului, pe fâșia albă, este imprimată stema localității; în partea de sus este inscripționat anul atestării documentare a comunei, cu cifre arabe negre, respectiv „1431”, iar în partea de jos denumirea „Comuna Hănțești”, dispusă în semicerc, cu litere negre.

Steagul se fixează pe hampă în partea stângă, pe lățime.

**Semnificațiile elementelor și ale culorilor steagului**

*Descrierea stemei*

Stema comunei Hănțești se compune dintr-un scut triunghiular cu marginile rotunjite, scartelat în săritoare, roșu și argint; peste liniile de partițiune se află două lănci de cavaler (lemn, cu vârf și talpă din fier), încrucișate în săritoare.

În cartierul 1 se află un trident de aur.

În cartierele 2 și 3 se află câte o frunză de arțar roșie.

În cartierul 4 se află o frunză de arțar de argint.

Scutul este timbrat de o coroană murală de argint cu un turn crenelat.

*Semnificațiile elementelor însumate*

Cele două lănci fac referire la cavalerii husari ai lui Hâncu, de unde și denumirea localității. Ele fac parte și din blazonul familiei Silion.

Tridentul de aur era însemnul boierilor Cupcici, care au avut moșii în zonă.

Frunzele de arțar semnifică unul din satele componente ale localității, și anume Arțari.

Coroana murală cu un turn crenelat semnifică faptul că localitatea are rangul de comună.

Culoarea roșie semnifică sângele eroilor care s-au jertfit pentru eliberarea acestor plaiuri strămoșești, în lupte de-a lungul secolelor.

Culoarea albă este asociată vieții și luminii, semnificând puritatea.





PRIMĂRIA COMUNEI HANTESTI, JUD. SUCEAVA

ANEXA NR.5 LA STATUTUL COMUNEI

STAT DE FUNCȚII

Nr. crt.	Numele și prenumele/ vacanta, temporar vacant	STRUCTURA	FUNCTIE DE DEMNITATE PUBLICĂ	Funcția publică			Clasa studii	Nivelul studiilor	Gradul profesional	Funcția contractuală		Nivelul studiilor
				înalt funcționar public	de conducere	de execuție / nivel de salarizare*				de conducere	de execuție	
1	2	3	4	5	6	7	8	9	10	11	12	13
1	OLARIU DANIEL	Demnitar	PRIMAR									
2	MOTOȘ IOAN	Demnitar	VICEPRIMAR									
3	CODREANU ANA-MARIA	Funcție contractuală										
4	COBZARIU CRISTINA	Funcție publică	BIROU SECRETAR		secretar general comună		I	S			consilier primar	S
5	post vacant	Funcție contractuală	Administrator public							adm. public		S
6	HUMĂ CLAUDIA	Funcție publică	COMP. JURIDIC ȘI ACHIZIȚII PUBLICE			consilier achiziții publice	I	S	principal			
7	post vacant	Funcție publică	COMP.URBANISM, AMENAJ. TERITORIU			cons.jur.	I	S	debutant			
8	post vacant	Funcție publică	COMP. REG. AGRICOL, CADASTRU, AGRICULTURĂ ȘI ACTIV.SANITAR VETERINARE			consilier	I	S	debutant			





34 post vacant	Funcție contractuală									M
35 post vacant	Funcție contractuală									M

\* asistentul comunitar a fost preluat de la Direcția de Sănătate Publică Suceava

\*\* posturi contractuale pe durată determinată

NR. TOTAL DEMITARI							2	
NR. TOTAL FUNCȚII PUBLICE								15
NR. TOTAL FUNCȚII PUBLICE DE CONDUCERE								2
NR. TOTAL FUNCȚII PUBLICE DE EXECUȚIE								13
NR. TOTAL FUNCȚII CONTRACTUALE DE CONDUCERE								1
NR. TOTAL FUNCȚII CONTRACTUALE DE EXECUȚIE								17
NR. TOTAL FUNCȚII ÎN INSTITUȚIE								35

PRIMAR

OLARIU DANIEL

ANEXA 6

LA STATUTUL COMUNEI HĂNȚEȘTI

**NOMENCLATOR STRADAL**

ROMÂNIA  
JUDEȚUL SUCEAVA  
COMUNA HĂNȚEȘTI  
CONSILIUL LOCAL

**HOTĂRÂRE**  
**privind atribuirea de denumiri de străzi satelor componente ale comunei**  
**Hănțești, județul Suceava**

Consiliul local al comunei Hănțești, județul Suceava, având în vedere:  
-Expunerea de motive a primarului comunei Hănțești, înregistrată sub nr. 2147/04.05.2018;  
-Raportul responsabilului cu urbanismul, înregistrat sub nr. 2148/04.05.2018;  
-Raportul comisiei pentru administrația publică locală, juridică și de disciplină, apărarea ordinii și  
-Legii administrației publice, a drepturilor cetățenilor, înregistrat sub nr. 2149/04.05.2018;  
-art. 453 litera "g" din Legea nr. 227/2015 privind Codul Fiscal;  
-art. 5 din Legea nr. 7/1996 a cadastrului și a publicității imobiliare, cu modificările și completările  
ulterioare, republicată;  
-prevederile Legii nr. 52/2003 privind transparența decizională în administrația publică;  
-art. 2 litera "d" din Ordonanța Guvernului României nr. 63/2002 privind atribuirea sau schimbarea  
de denumiri, cu modificările și completările ulterioare;  
-prevederile Ordinului nr. 564/2008 emis de Ministerul Internelor și Reformei Administrative;  
-Avizul favorabil nr. 6/06.06.2018 emis de Comisia de atribuire de denumiri a Județului Suceava,  
înaintat cu adresa nr. 10586/10/8 din 06.06.2018 de la Instituția Prefectului – județul Suceava;  
-Art. 36 alin. (2) litera "c", alin. (5) litera "d", art. 45 alin. (1) și ale art. 115 alin. (1) litera "b" din  
Legea administrației publice locale nr. 215/2001 republicată, cu modificările și completările  
ulterioare;

**HOTĂRĂȘTE:**

- Art.1 Se aprobă atribuirea de denumiri de străzi satului Hănțești, aparținător Comunei Hănțești,  
denumit HĂNȚEȘTI, potrivit anexei nr. 1 care face parte integrantă din prezenta hotărâre.
- Art.2. Se aprobă atribuirea de denumiri de străzi satului Berești, aparținător Comunei Hănțești,  
denumit BEREȘTI, potrivit anexei nr. 2 care face parte integrantă din prezenta hotărâre.
- Art.3. Se aprobă atribuirea de denumiri de străzi satului Arțari, aparținător Comunei Hănțești,  
denumită ARȚARI, potrivit anexei nr. 3 care face parte integrantă din prezenta hotărâre.
- Art.4. Prezenta hotărâre va fi comunicată primarului comunei Hănțești, Instituției Prefectului –  
Județul Suceava, și adusă la cunoștința publică prin grija secretarului comunei Hănțești.

PREȘEDINTE DE SEDINȚĂ,  
Dumitru ACONSTANTINESEI



Contrasemnează,  
Secretarul comunei,  
jr. Cristina COBZARIU  
ccy

**COMISIA DE ATRIBUIRE DE DENUMIRI  
A JUDEȚULUI SUCEAVA**

**AVIZ  
Nr. 6/06.06.2018**

În temeiul art. 3 alin. (7) din Ordonanța Guvernului nr. 63/2002 privind atribuirea sau schimbarea de denumiri, aprobată cu modificări și completări prin Legea nr. 48/2003, cu modificările și completările ulterioare, și al Regulamentului de funcționare a Comisiei de atribuire de denumiri județene, respectiv a municipiului București, aprobat prin Ordinul ministrului internelor și reformei administrative nr. 564/2008,

**Comisia de atribuire de denumiri a județului Suceava**

**AVIZEAZĂ**

**Favorabil**

**PROIECTUL DE HOTĂRÂRE AL  
CONSILIULUI LOCAL AL COMUNEI HĂNȚEȘTI  
JUDEȚUL SUCEAVA**


- cu privire la atribuirea de denumiri de străzi satelor componente ale comunei Hănțești, județul Suceava, conform anexei nr. 1 pentru satul Hănțești, care face parte integrantă din prezentul aviz, conform anexei nr. 2 pentru satul Berești, care face parte integrantă din prezentul aviz, conform anexei nr. 3 pentru satul Arțari, care face parte integrantă din prezentul aviz.

Data eliberării:  
06.06.2018

**Președintele  
Comisiei de Atribuire de Denumiri a Județului Suceava**

**Prof. univ. dr. Maria IACOBESCU**


(Semnătură și stampila)  
**COMISIA DE ATRIBUIRE  
DE DENUMIRI  
A JUDEȚULUI  
SUCEAVA**



Privind atribuirea denumirilor de străzi – satul Hănțești



NR.	DENUMIRE LOCALITATE	DENUMIRE STRADĂ	NR.	DELIMITARE	OBSERVAȚII
1	HĂNȚEȘTI	STR. VALEA MARE	1-249	LUCHIAN MARIAN - MIRON GHEORGHE	
2	HĂNȚEȘTI	STR. FABRICII	1-44	GRINDEI MARGARETA - FABRICĂ AMIDON	
3	HĂNȚEȘTI	STR. BISERICII	1-14	MOȘT. PÎNZARIU MARIA - MAGAZIN MIXT	
4	HĂNȚEȘTI	STR. GRĂDINIȚEI	1-49	RÎZNIC LIVIU - VIȘAN VALERICĂ	
5	HĂNȚEȘTI	STR. PRIMĂRIEI	1-68	TILLEMANN ALEXANDRU - ANTON BENIAMIN	
6	HĂNȚEȘTI	STR. BRAZILOR	1-11	CHIRILĂ FLORIN - NETBAI MARIAN	
7	HĂNȚEȘTI	STR. IAZULUI	1-4	GRAUR COSTEL - S.C. VALUNA S.R.L	
8	HĂNȚEȘTI	STR. MĂLINULUI	1	PRISACARU MARIA	
9	HĂNȚEȘTI	STR. CAIȘILOR	1-2	POENARU LAURENȚIU - PUȘCĂȘELU CĂTĂLIN	
10	HĂNȚEȘTI	STR. ALUNULUI	1	ANDRONACHE MARIUS	
11	HĂNȚEȘTI	STR. PRIMĂVERII	1-4	MOȚOC MIHAI - MOȚOC IOAN	
12	HĂNȚEȘTI	STR. PĂDURII	1-21	ANDRONACHE ELENA - ANDRIESEI DĂNUȚ	
13	HĂNȚEȘTI	STR. TOPORAȘILOR	1	ANDRONACHE AUREL	
14	HĂNȚEȘTI	STR. LILIACULUI	1-3	BURDA CONSTANTIN - RAICU MILICĂ	
15	HĂNȚEȘTI	STR. MUȘEȚELULUI	1-5	GÎRNEȚ AURICA - NETBAI GEORGETA	
16	HĂNȚEȘTI	STR. RĂSĂRITULUI	1	ALEXA VASILE	
17	HĂNȚEȘTI	STR. MERILOR	1-5	LOGHIN GHEORGHE - MUSCALU VASILE	
18	HĂNȚEȘTI	STR. NARCISELOR	1-5	ACSOAIE IONELA - NETBAI VALERIA	
19	HĂNȚEȘTI	STR. PRIETENIEI	1-9	MURARU MARIA - MUNTEANU IONEL	
20	HĂNȚEȘTI	STR. LIVEZII	1	IRENIUC PETRICĂ	
21	HĂNȚEȘTI	STR. AMURGULUI	1-13	BALTARU VASILE - FILIP PETRIȘOR	
22	HĂNȚEȘTI	STR. CURCUBEULUI	1-7	BEJINARU GHEORGHE - CIOBANU NECULAI	
23	HĂNȚEȘTI	STR. BUSUIOCULUI	1-6	MIHAI AURICA - MUSTEAȚĂ CLAUDIU	
24	HĂNȚEȘTI	STR. PRIVIGHETORII	1	LEPĂDATU PAULINA	






Anexa nr. 1  
Privind atribuirea denumirilor de străzi – satul Hăntești

DENUMIRE LOCALITATE	DENUMIRE STRADĂ	NR.	DELIMITARE	OBSERVAȚII
HĂNȚEȘTI	STR. MOLIDLUI	1-2	ANTON ANA – ANTON GHEORGHE	
HĂNȚEȘTI	STR. VIORELELOR	1-2	ADOMNICĂI DUMITRU – BEILIC ILIE	
HĂNȚEȘTI	STR. BRÂNDUȘELOR	1	DAMIAN VIORICA	
HĂNȚEȘTI	STR. GHIOCEILOR	1	TOMULEANU DORICA	
HĂNȚEȘTI	STR. FAGULUI	1	RUSU CAROL	
HĂNȚEȘTI	STR. PRUNULUI	1	ALEXA VICTOR	
HĂNȚEȘTI	STR. GAROAFEI	1	CÎNTIUC IORDACHE	
HĂNȚEȘTI	STR. GLADIOLEI	1	HULEAI VIORICA	
HĂNȚEȘTI	STR. TOLOCILOR	1-19	CÂNTIUC PAULINA – GALBAZĂ ADELA	
HĂNȚEȘTI	STR. PANSELELOR	1-4	PEPTANARIU ILEANA – MURARU PETRU	
HĂNȚEȘTI	STR. GUTUIULUI	1-6	NETBAI MARIA – BEJINARIU PETRU	
HĂNȚEȘTI	STR. PAJIȘTEI	1-2	TOMULEANU IOAN – CAZACU MARIA	
HĂNȚEȘTI	STR. LUMINII	1-2	APĂVĂLOAIE FLORIN – APĂVĂLOAIE GHEORGHE	
HĂNȚEȘTI	STR. ROZELOR	1-3	SEFCIUC VICTOR – ATOMEI GHEORGHE	
HĂNȚEȘTI	STR. SPERANȚEI	1	ANTON NECULAI	
HĂNȚEȘTI	STR. BUJORILOR	1-3	ANTON VIOREL – ANTON SILVIU	
HĂNȚEȘTI	STR. PĂPĂDIEI	1	CÂNTIUC GHEORGHE	
HĂNȚEȘTI	STR. PETUNIILOR	1-6	FILIP GHEORGHE – ANDREI EUGENIA	
HĂNȚEȘTI	STR. ALBĂSTRELELOR	1-4	BEILIC LIVIU – GALBAZĂ CORNELIA	
HĂNȚEȘTI	STR. RĂCHIȚILOR	1-6	SLADARIU ANTONIA – LUCACI FLORIN	
HĂNȚEȘTI	STR. STEJARULUI	1-2	BEJINARIU PETRU – BEJINARIU MARIA	
HĂNȚEȘTI	STR. CRINILOR	1	CHELARU VERGINIA	
HĂNȚEȘTI	STR. MUȘCATELOR	1-4	SEREDIUC MIRCEA – PURAVEȚ IOAN	
HĂNȚEȘTI	STR. CĂPȘUNELOR	1	HELBET VIOREL	
HĂNȚEȘTI	STR. RÂNDUNICII	1	BEJINARIU PETRU	
HĂNȚEȘTI	STR. UNIRII	1-56	MURARU PETRU – BURDUJOC IOAN	
HĂNȚEȘTI	STR. ZORILOR	1-2	FRANCIUC IULIAN – CĂLINESCU STELA	



Anexa nr. 1  
Privind atribuirea denumirilor de străzi – satul Hăntești

DENUMIRE LOCALITATE	DENUMIRE STRADĂ	NR.	DELIMITARE	OBSERVAȚII
HĂNȚEȘTI	STR. MĂCEȘILOR	1-2	AGRĂDINĂRIȚEI CAMELIA – BEILIC DUMITRU	
HĂNȚEȘTI	STR. PORUMBELU LUI	1	BARDAN DUMITRU	
HĂNȚEȘTI	STR. VICTORIEI	1-38	BALTARU AUREL – MUNTEANU COSTEL	
HĂNȚEȘTI	STR. PLOPILOR	1-17	POPOVICI GHEORGHE – MOȘT. GHIORGHITĂ FILARET	
HĂNȚEȘTI	STR. IZVORULUI	1-16	MOROȘAN VLADIMIR – SPATARU CONSTANTIN	
HĂNȚEȘTI	STR. MORII	1-10	MOȘT. DAMIAN MARIA – TĂCHITĂ EMIL	
HĂNȚEȘTI	STR. TEILOR	1-5	PARALIU GHEORGHE – MOȘT. CURPĂN MARIA	
HĂNȚEȘTI	STR. LUNCII	1-6	HRUȘCĂ PETRICĂ – MOȘT. JITARU MARIA	
HĂNȚEȘTI	STR. CIREȘILOR	1-2	HANGANU VASILE – LUCA ELVIRA	
HĂNȚEȘTI	STR. PĂRĂULUI	1-7	CURPĂN CONSTANTIN – GÎRNEȚ CRISTINEL	
HĂNȚEȘTI	STR. VESELIEI	1-3	ZAHARIUC LĂCRĂMIOARA – CÎNTIUC ANTONETA	
HĂNȚEȘTI	STR. CIOCĂRLIEI	1-7	HRUȘCĂ DINU – CÂNTIUC VASILE CÂNTIUC VIOREL	
HĂNȚEȘTI	STR. CANALULUI	1		
HĂNȚEȘTI	STR. SIRETULUI	1-3	CURPĂN GHEORGHE – HÎNGĂNIȚĂ EUGENIA	
HĂNȚEȘTI	STR. FRUNZELOR	1	CONDRIUC PETRU	
HĂNȚEȘTI	STR. FLORILOR	1-19	MOȘT. CURPĂN ALEXANDRU – PÎNZARU ELENA	
HĂNȚEȘTI	STR. SALCĂMILO R	1-10	MURARU CONSTANTIN – NIȚĂ STELICĂ	
HĂNȚEȘTI	STR. SOARELUI	1-6	ANDRIEȘ MIHAELA – ROMAN ȘTEFAN	
HĂNȚEȘTI	STR. FĂNTÂNELE	1-49	URSU GHEORGHE – MOȘT. SÎMULICĂ RAHILA	
HĂNȚEȘTI	STR. LALELELOR	1-9	SOMNU MARIAN – MOȘT. BEJINARU AGLAIA	
HĂNȚEȘTI	STR. CRIZANTEMELOR	1-3	CRÎȘMARU CONSTANTIN – BOTAN AURICA	
HĂNȚEȘTI	STR. VIȘINILOR	1-5	CHIRIMBUȚĂ ELENA – BEJINARU CONSTANTIN	



Anexa nr. 1

Privind atribuirea denumirilor de străzi – satul Hănțești

DENUMIRE LOCALITATE	DENUMIRE STRADĂ	NR.	DELIMITARE	OBSERVAȚII
HĂNȚEȘTI	STR.TRANDAFIRI LOR	1-3	CENUȘĂ CRISTIAN -- AILENEI NICU	
HĂNȚEȘTI	STR. CÂMPULUI	1-3	ALEXA ILIE – CIOBANU ELEONORA	
HĂNȚEȘTI	STR ZAMBILEI	1-27	CODĂU VICTOR - GHERASIM MIHAI	
HĂNȚEȘTI	STR. VIILOR	1-12	MOȘT.FRAIER IOAN – HERGHELEGIU GEORGICĂ	
HĂNȚEȘTI	STR. NUCILOR	1-13	HERGHELEGIU ELENA – MOȘT.ȚIPIRIGAN ADINA	
HĂNȚEȘTI	STR. CASTANULUI	1-10	SOMNU DUMITRU – CHIRILĂ MARIAN	
HĂNȚEȘTI	STR. CIMITIRULUI	1-26	LUCA LUCIA – SCHIPOR MIHAI	
HĂNȚEȘTI	STR. DUZILOR	1-8	CIOBANU ELENA – PĂDURARU ADRIAN	
HĂNȚEȘTI	STR.EROILOR	1-14	MOȘT.GÎRNEȚ COSTACHE – NISTOR PETRU	
HĂNȚEȘTI	STR. PĂCII	1-56	OLARIU CONSTANTIN – AXINTE ELENA	
HĂNȚEȘTI	STR.LIBERTĂȚII	1-20	MIC ILIE – PEPTANARU MIHAI	
HĂNȚEȘTI	STR. LUCEAFĂRULUI	1-7	MOȘT.ASĂVOAIE IORDACHE – ASĂVOAIE DUMITRU	
HĂNȚEȘTI	STR.MARGARETE LOR	1-18	AFILIPOAIE DUMITRU – GAVRILUȚĂ CIOHORANU	
HĂNȚEȘTI	STR. SOCULUI	1-5	DAMIAN PETRICĂ – CHELARU ȘTEFAN	

Aprobat  
Primar  
Daniel Oprea  
ROMANIA  
SUCEAVA - COMUNA HĂNȚEȘTI

Întocmit,  
Secretar comună,  
jr. Cristina Cobzariu  
Cely

Consilier asistent – registru agricol/urbanism,  
Aurel Atomulesei

ROMANIA  
SUCEAVA  
COMUNA HĂNȚEȘTI



Anexa nr. 2  
Privind atribuirea denumirilor de străzi – satul Berești

DENUMIRE LOCALITATE	DENUMIRE STRADĂ	NR.	DELIMITARE	OBSERVAȚII
BEREȘTI	STR. SIRETULUI	1-29	HERGHELEGIU PETRU-PRISTAVU MINODORA	
BEREȘTI	STR. LIVEZII	1-41	MUHA PETRU – COZMA ARISTIDE	
BEREȘTI	STR. COSTIȘA	1-8	BLANARU SORINEL – HUȚANU FLOREA	
BEREȘTI	STR. SOARELUI	1-7	PINTILIE COSTACHE – HUȚANU MARIA	
BEREȘTI	STR. NUCILOR	1-10	PĂRĂSCUȚĂ IOAN – LUCHIAN CONSTANTIN	
BEREȘTI	STR. MERILOR	1-2	PRICOB DUMITRU – PRICOB ALEXANDRU	
BEREȘTI	STR. PRINCIPALĂ	1-36	LUNGU GHEORGHE – AMARANDEI FLORIN	
BEREȘTI	STR. TRANDAFIRILOR	1-8	HODOROABĂ DUMITRU – FARTUȘNIC IOAN	
BEREȘTI	STR. VIȘINILOR	1-2	PRICOB VASILE VIOREL – CONDRIUC COSTACHE	
BEREȘTI	STR. RĂCHITEI	1	NECHIFOR A - MOȘTENITOR	
BEREȘTI	STR. SOCULUI	1-3	HODOROABĂ ALEXANDRU – MOȘT. GIRIGAN AUREL	
BEREȘTI	STR. ZORILOR	1-3	GIRIGAN VALERIU – GÎRNEȚ DAN	
BEREȘTI	STR. LĂPTĂRIEI	1-15	POENARU COSTEL – BURDUJOC IOAN	
BEREȘTI	STR. CIMITIRULUI	1-30	PIŢILIE CECILIA – CIOBANU GEORGETA	
BEREȘTI	STR. PLEȘEI	1-9	FLORICICĂ MARIAN – DANILIU DAN	
BEREȘTI	STR. MĂCEȘULUI	1-2	ICHIM GHEORGHE – FLORICICĂ COSTACHE	
BEREȘTI	STR. CIREȘULUI	1-3	TRUȚESCU DRAGOȘ – OLARU CONSTANTIN	
BEREȘTI	STR. SALCĂMILOR	1-7	BELDEA GEORGETA – BISERICA VECHIE	
BEREȘTI	STR. TEIULUI	1-5	FILIP DOMNICA – MACOVICIUC LUMINIȚA	
BEREȘTI	STR. ȘCOLII	1-22	NECHIFOR CORINA – NEAMȚU OLGA	



ROMANIA  
Județul SUCEAVA  
COMUNA HÂNȚEȘTI




Anexa nr. 2  
Privind atribuirea denumirilor de străzi – satul Berești

DENUMIRE LOCALITATE	DENUMIRE STRADĂ	NR.	DELIMITARE	OBSERVAȚII
BEREȘTI	STR. PLOPILOR	1-5	IONICEANU IOAN – MAXIM DUMITRU	
BEREȘTI	STR. SLOBOZIEI	1-3	LUCHIAN ELENA – SEREDIUC IOAN	

Aprobat  
PREȘEDINTE  
Cristina Cobzariu  
COMUNA HÂNȚEȘTI, JUDEȚUL SUCEAVA

Întocmit,  
Secretar comună,  
jr. Cristina Cobzariu  
Cobzariu



Consilier asistent – registru agricol/urbanism,  
Aurel Atomulesei  
Atomulesei







Anexa nr. 3  
Privind atribuirea denumirilor de străzi – satul Arțari

DENUMIRE LOCALITATE	DENUMIRE STRADĂ	NR.	DELIMITARE	OBSERVAȚII
ARȚARI	RAHOVA	1-4	HUȚANU STELIAN – ILAȘ CĂTĂLIN	

Aprobat  
Primar  
Daniel Olan  
  


Întocmit,  
Secretar comună,  
jr. Cristina Cobzariu  


Consilier asistent – registru agricol/urbanism,  
Aurel Atomulesei  




ROMÂNIA



Nesecret  
Nr ex. 1/2

CV

**MINISTERUL AFACERILOR INTERNE  
INSTITUȚIA PREFECTULUI – JUDEȚUL SUCEAVA**

Nr. 10586/10/8  
Data: 06.06.2018

10.06.2018  
C  
Județul Suceava  
[Signature]

**CONSILIUL LOCAL AL COMUNEI HĂNȚEȘTI  
JUDEȚUL SUCEAVA**


Ca răspuns la cererea dvs. de avizare, nr. 2503 din 24.05.2018, vă înaintăm alăturat, Procesul - verbal nr. 3/06.06.2018, al ședinței Comisiei de atribuire de denumiri a județului Suceava, împreună cu:

**Avizul favorabil nr. 6 din 06.06.2018** pentru **Proiectul de Hotărâre al Consiliului Local al comunei Hănțești** cu privire la atribuirea de denumiri de străzi satelor componente ale comunei Hănțești, județul Suceava, conform anexei nr. 1 pentru satul Hănțești, care face parte integrantă din prezentul aviz, conform anexei nr. 2 pentru satul Berești, care face parte integrantă din prezentul aviz, conform anexei nr. 3 pentru satul Arțari, care face parte integrantă din prezentul aviz.

Cu stimă,


**P R E F E C T,**

**Mirela-Elena ADOMNICĂI**



[Handwritten signature of Mirela-Elena Adomnicăi]





**MINISTERUL AFACERILOR INTERNE**  
**INSTITUȚIA PREFECTULUI – JUDEȚUL SUCEAVA**  
**Comisia de Atribuire de Denumiri a Județului Suceava**  
**Nr. 3/06.06.2018**

**PROCES-VERBAL**

**al ședinței Comisiei de atribuire de denumiri a județului Suceava din data de 06.06.2018**

Comisia de atribuire de denumiri a județului Suceava, numită prin Ordinul Prefectului Județului Suceava nr. 18 din 11.01.2017, având următoarea componență:

1. prof. univ. dr. Mihai IACOBESCU - președinte;
2. prof. univ. dr. Aurel BUZINCU - vicepreședinte;
3. Conf. Univ. dr. Ioan IOSEP - membru;
4. prof. Pavel BLAJ - membru;
5. prof. Mihai SPÂNU - membru,

a supus **examinării**:

- cererea de avizare nr. 3812/13.04.2018 *privind atribuirea de denumiri unor străzi din satul Bosanci, comuna Bosanci;*
- cererea de avizare f.n. din 08.05.2018 *privind aprobarea atribuirii denumirilor de străzi de pe raza U.A.T. Forăști, județul Suceava;*
- cererea de avizare nr. 2922/07.05.2018 *privind atribuirea unei denumiri unității de învățământ Școala Gimnazială Izvoarele Sucevei;*
- cererea de avizare nr. 2503/24.05.2018 *privind atribuirea de denumiri de străzi satelor componente ale comunei Hănești, județul Suceava.*

Ședința s-a desfășurat la sala „Nicolae Labiș”, din Palatul Administrativ și a fost condusă de către președintele comisiei, domnul Mihai Iacobescu.

Examinarea s-a desfășurat în prezența tuturor membrilor și a constat în analizarea următoarelor documente:

**1. Proiectul de Hotărâre al Consiliului Local al comunei Bosanci privind atribuirea de denumiri unor străzi din satul Bosanci, comuna Bosanci, conform anexei nr. 1 care face parte integrantă din prezenta hotărâre.;**

- 1.1. Cererea de avizare nr. 3812 din data de 13.04.2018;
- 1.2. Proiectul de hotărâre;
- 1.3. Expunerea de motive înregistrată sub nr. 3595 din 05.04.2018;





ROMÂNIA  
JUDEȚUL SUCEAVA  
COMUNA HANTESTI  
CONSILIUL LOCAL

HOTĂRÂRE

Privind renumerotarea administrativă a unor imobile din satele  
Comunei Hănțești, județul Suceava

Consiliul local al comunei Hănțești, jud. Suceava, întrunit în ședință ordinară ,  
Având în vedere :

- expunere de motive a primarului , înregistrată sub nr. 3966 din 14.08.2018;
- referatul responsabilului cu urbanismul din cadrul aparatului de specialitate al primarului comunei Hănțești, județul Suceava, înregistrat sub nr. 3967 din 14.08.2018;
- raportul *Comisiei pentru administrație publică locală, juridică și de disciplină, apărarea ordinii și liniștii publice, a drepturilor cetățenilor*, înregistrat sub nr. 3968 din 14.08.2018;
- prevederile Legii cadastrului și publicității imobiliare nr. 7/1996, cu modificări și completări ulterioare;
- prevederile Hotărârii Guvernului României nr. 777/2016 privind structura, organizarea și funcționarea Registrului electronic național al nomenclurii stradale;
- prevederile art. 22 din Ordinul nr. 448/2017 al ANCPJ pentru aprobarea Normelor tehnice privind procedurile de lucru specifice registrului electronic național al nomenclurii stradale;

Luând act de Hotărârea Consiliului local al comunei Hănțești nr. 55/27.06.2018 privind aprobarea de denumiri de străzi satelor componente ale comunei Hănțești, județul Suceava;

În temeiul art. 36 alin. (2) litera "c", coroborat cu alin. (5) litera "c", ale art.45 alin. (1), ale art. 115 alin (1) lit. b din Legea administrației publice locale nr.215/2001, cu modificări și completări ulterioare.

HOTĂRĂȘTE :

**Art.1.** Se aprobă renumerotarea administrativă a unor imobile din satele Comunei Hănțești, județul Suceava, conform anexelor nr. 1 și nr. 2 care fac parte din prezenta hotărâre

**Art.2** Cu ducerea la îndeplinire a prezentei se însărcinează primarul comunei Hănțești, județul Suceava, prin aparatul de specialitate al acestuia.


**Art. 3** Prezenta va fi înaintată Instituției Prefectului – județul Suceava, primarului comunei Hănțești, Direcției Județene de Evidență a Persoanelor Suceava și va fi adusă la cunoștința publicului de către secretarul comunei.

PREȘEDINTE DE ȘEDINȚĂ,



Contrasemnează,  
Secretarul comunei,  
jr. Cristina COBZARIU

ROMÂNIA  
JUDEȚUL SUCEAVA  
COMUNA HĂNȚEȘTI



Anexa nr. 1

**Privind renumerotarea administrativă a unor imobile din satul Hăntăști,  
comuna Hăntăști , județul Suceava**

Nr.	Localitatea	Denumire stradă	Numere de la - până la	Observații
1.	Hăntăști	Str. VALEA MARE	1 - 272	
2.	Hăntăști	Str. FABRICII	1 - 73	
3.	Hăntăști	Str. BISERICII	1 - 16	
4.	Hăntăști	Str. PRIMĂRIEI	1 - 70	
5.	Hăntăști	Str. BRAZILOR	1 - 17	
6.	Hăntăști	Str. PĂDURII	1 - 44	
7.	Hăntăști	Str. LILIACULUI	1 - 6	
8.	Hăntăști	Str. MUȘETEȘTELULUI	1 - 8	
9.	Hăntăști	Str. MERILOR	1 - 8	
10.	Hăntăști	Str. NARCISELOR	1 - 6	
11.	Hăntăști	Str. AMURGULUI	1 - 15	
12.	Hăntăști	Str. CURCUBELULUI	1 - 12	
13.	Hăntăști	Str. BUSUIOCULUI	1 - 8	
14.	Hăntăști	Str. MOLIDULUI	1 - 4	
15.	Hăntăști	Str. VIORELELOR	1 - 4	
16.	Hăntăști	Str. TOLOCILOR	1 - 25	
17.	Hăntăști	Str. PANSELELOR	1 - 7	
18.	Hăntăști	Str. GUTUIULUI	1 - 7	
19.	Hăntăști	Str. BUJORILOR	1 - 6	
20.	Hăntăști	Str. UNIRII	1 - 67	
21.	Hăntăști	Str. VICTORIEI	1 - 47	
22.	Hăntăști	Str. PLOPILOR	1 - 20	
23.	Hăntăști	Str. IZVORULUI	1 - 18	
24.	Hăntăști	Str. MORII	1 - 13	
25.	Hăntăști	Str. FLORILOR	1 - 20	
26.	Hăntăști	Str. SALCĂMILOR	1 - 14	
27.	Hăntăști	Str. SOARELUI	1 - 12	

28.	Hăntești	Str. LALELELOR	1 – 12	
29.	Hăntești	Str. CRIZANTEMELOR	1 – 5	
30.	Hăntești	Str. VIȘINILOR	1 – 6	
31.	Hăntești	Str. CÂMPULUI	1 – 6	
32.	Hăntești	Str. ZAMBILEI	1 – 30	
33.	Hăntești	Str. VIILOR	1 – 14	
34.	Hăntești	Str. CASTANULUI	1 – 16	
35.	Hăntești	Str. CIMITIRULUI	1- 28	
36.	Hăntești	Str. DUZILOR	1 – 10	
37.	Hăntești	Str. EROILOR	1 – 18	
38.	Hăntești	Str. PĂCII	1 – 68	
39.	Hăntești	Str. LIBERTĂȚII	1 – 25	
40.	Hăntești	Str. LUCEAFĂRULUI	1 - 13	

APROBAT - PRIMAR,  
Daniel O. TRAI



ÎNTOCMIT,  
Aurel ATOMULESEI  
Consilier asistent – Registrul agricol  
și resp. Urbanism



ROMÂNIA  
JUDEȚUL SUCEAVA  
COMUNA HĂNȚEȘTI

A n e x a n r. 2

Privind renumerotarea administrativă a unor imobile din satul Berești,  
comuna Hăntăști , județul Suceava


Nr.	Localitatea	Denumire stradă	Numere de la - până la	Observații
1.	Berești	Str. SIRETULUI	1 - 35	
2.	Berești	Str. LIVEZII	1 - 49	
3.	Berești	Str. COSTIȘA	1 - 10	
4.	Berești	Str. SOARELUI	1 - 9	
5.	Berești	Str. NUCILOR	1 - 10	
6.	Berești	Str. MERILOR	1 - 3	
7.	Berești	Str. PRINCIPALĂ	1 - 40	
8.	Berești	Str. TRANDAFIRILOR	1 - 14	
9.	Berești	Str. ZORILOR	1 - 4	
10.	Berești	Str. LĂPTĂRIEI	1 - 20	
11.	Berești	Str. CIMITIRULUI	1 - 44	
12.	Berești	Str. PLEȘEI	1 - 11	
13.	Berești	Str. MĂCEȘULUI	1 - 3	
14.	Berești	Str. CIREȘULUI	1 - 4	
15.	Berești	Str. SALCĂMILOR	1 - 11	
16.	Berești	Str. TEIULUI	1 - 10	
17.	Berești	Str. ȘCOLII	1 - 23	
18.	Berești	Str. SLOBOZIEI	1 - 4	

APROBAT - PRIMAR,



ÎNTOCMIT,

Aurel ATOMULESEI  
Consilier asistent – Registrul  
Agricol și resp. Urbanism



**REGULAMENT**

**PENTRU ACORDAREA TITLULUI DE CETĂȚEAN DE ONOARE AL COMUNEI  
HĂNȚEȘTI**

**I. Generalități**

**Art.1** Titlul se acorda, dupa caz, din initiativa:

- primarului,
- consilierilor locali,
- persoanelor juridice care desfasoara activitate in domeniul/domeniile in care s-a afirmat cel propus;
- unui numar de cel puțin 5% din populatia cu drept de vot a municipiului Hantesti, pe baza unui tabel semnat de catre acestia, care va sta la baza unui proiect de hotarare promovat de un consilier, sau un grup de consilieri locali.

**Art. 2.** Acordarea titlului nu este conditionata de:

- cetatenie;
- nationalitate;
- varsta;
- domiciliu;
- sex;
- religie;
- apartenenta politica;

**Art. 3.** Titlul se acorda dupa caz:

- in timpul vietii celui in cauza;
- post-mortem;

**Art. 4.** Titlul are urmatoarele caracteristici:

- este personal;
- este netransmisibil;
- este un drept al titularului;
- are valabilitate nedeterminata;

## **II. Categoriile de persoane îndreptățite la primirea titlului**

**Art. 5.** Sunt îndreptățite să fie propuse pentru acordarea titlului, categoriile de personalități care se găsesc în una din situațiile următoare:

- personalități cu recunoaștere națională sau universală care și-au adus contribuții la dezvoltarea comunei și a imaginii acesteia;
- personalități care, prin realizările lor deosebite, au făcut cunoscut numele comunei Hăntășți în țară și străinătate;
- persoane care, prin acțiunile lor, au preîntâmpinat producerea de evenimente deosebit de grave, sau prin sacrificiul suprem au salvat viețile concetățenilor lor, în comuna Hantesti;
- persoane care, prin acțiunile lor dezinteresate (donatii, acțiuni umanitare etc.), au produs o îmbunătățire simțitoare a condițiilor de viață a locuitorilor comunei Hantesti ;
- unor foști deținuți politici, sau veterani de război care prin activitatea lor ulterioară au contribuit la imaginea pozitivă a comunei Hantesti în lume;
- unor sportivi din comuna, care au obținut rezultate deosebite în competiții sportive internaționale.

## **III. Incompatibilități**

**Art. 6.** Nu pot primi titlul persoanele care se găsesc în una din următoarele situații:

- condamnate prin hotărâre judecătorească definitivă, pentru infracțiuni contra statului, crime împotriva umanității, fapte penale ;
- care au dosare pe rol, în cauze care ar leza imaginea titlului, propunerea se va face după clarificarea situației juridice.

**Art. 7.** Persoanele care se găsesc în una din situațiile prevăzute la art. 6, după caz:

- nu pot obține titlul;
- pierd titlul obținut.

## **IV. Procedura acordării, înmânării și înregistrării titlului**

**Art. 8.** Procedura de acordare este următoarea:

(1) Documentele cu propunerile se înregistrează la registratura generală a comunei Hăntășți;

(2). Documentele vor cuprinde cel puțin următoarele înscrisuri:

- Declarație tip de acceptare a titlului de Cetățean de Onoare al comunei Hantesti;
- Actul de identitate (xerocopie vizată în conformitate cu originalul);

- Curriculum Vitae in original;
- Certificat de cazier judiciar in original;
- trei recomandari de la persoane juridice si fizice din domeniul de activitate al candidatului pentru titlul de Cetatean de onoare.
- expunerea de motive a initiatorului, in original;
- actul de deces al celui propus, dupa caz (copie vizata cu originalul);

(3). Secretarul comunei intocmeste referatul si proiectul de hotarare si le inainteaza primarului, pentru a fi aprobate si Comisiei de specialitate din cadrul Consiliului local pentru a fi discutate si pentru eliberarea avizului.

(4). Propunerile se dezbat in plenul Consiliului local, in sedinta ordinara sau extraordinara;

(5) Sinteza referatului intocmit de secretarul comunei, va fi citita in plenul sedintei Consiliului local, de catre presedintele de sedinta.

(6). Acordarea titlului se va face in plenului Consiliului local;

(7). Propunerile respinse nu pot fi reintroduse in dezbateri in aceiasi legislatura;

(8). Decernarea titlului se face de catre primarul comunei Hantesti.

**Art. 9.** Metodologia inmanarii titlului este urmatoarea:

- Presedintele de sedinta anunta festivitatea ce urmeaza sa se desfasoare;
- Primarul comunei Hantesti prezinta motivele care au stat la baza hotararii.
- Primarul comunei Hantesti inmaneaza diploma de "Cetatean de onoare al comunei Hantesti", si o placheta realizata in acest scop, persoanei laureate sau persoanei care o reprezinta;
- Pot lua cuvantul si alte persoane prezente care doresc sa sublinieze pe scurt meritele laureatului;
- Cuvantul persoanei laureate sau al reprezentantului acesteia;
- Laureatul este invitat sa scrie cateva randuri in Cartea de Onoare a comunei Hantesti

**Art. 10.** Diploma este inscrisa de catre secretarul comunei in Registrul cu evidenta Cetatenilor de onoare ai comunei Hantesti.

## **V. Drepturi dobandite de detinatorii titlului**

**Art. 11.** Detinatorii titlului dobandesc urmatoarele drepturi specifice.

- dreptul de a lua cuvantul la sedintele Consiliului local al comunei Hantesti, la dezbaterile materialelor care privesc intreaga comunitate;

- dreptul de a participa la toate manifestarile desfasurate sub patronajul Consiliului Local Hantesti, sau in care acesta este co-organizator;
- dreptul de a participa gratuit la toate manifestarile cultural-sportive organizate de institutiile aflate in subordinea Consiliului local al comunei Hantesti;

**Art. 12.** Drepturile prevazute la art 11 inceteaza in urmatoarele situatii

- decesul titularului;
- retragerea titlului.

## **VI. Retragerea titlului**

**Art. 13** Titlul se retrage in urmatoarele situatii:

- atunci cand persoana laureata produce prejudicii de imagine sau de alta natura comunei Hantesti, locuitorilor sai sau tarii;
- atunci cand, ulterior decernarii, apar incompatibilitatile prevazute la art. 6.

**Art. 14.** Retragerea titlului se face de catre Consiliul local al comunei Hantesti, dupa urmatoarea metodologie:

- este sesizat Consiliul local al comunei Hantesti de catre persoanele mentionate la art. 1;
- dezbaterea cazului se va face in cadrul comisiilor Consiliului local;
- retragerea titlului se va face prin hotarare a Consiliului local.
- la sedinta Consiliului local, va fi invitat detinatorul titlului, iar daca va fi prezent, i se va acorda cuvantul, la solicitarea sa;
- in caz de neparticipare, hotararea urmeaza a i se comunica in termen de 15 zile.

## **VII. Indatoriri ale cetetanilor de onoare**

**Art. 15.** Cetatenii de onoare ai comunei Hantesti au datoria de a promova imaginea comunei Hantesti.

## **VIII. Dispozitii finale**

**Art.16.** Informatiile publice referitoare la Cetatenii de Onoare ai comunei Hantesti vor fi publicate si in format electronic pe pagina web a institutiei primariei.



ANEXA 8

LA STATUTUL COMUNEI HĂNȚEȘTI

**INVENTARUL BUNURILOR CARE APARTIN DOMENIULUI PUBLIC  
AL COMUNEI HĂNȚEȘTI**



ROMÂNIA

CONSILIUL JUDEȚEAN SUCEAVA

Palatul administrativ, str. Ștefan cel Mare nr. 35, Suceava - 720026, www.cjsuceava.ro, tel. +4 0230 222540, fax. +4 0230 222839



SECRETARUL JUDEȚULUI

Nr. 22873 din 04.10.2018

Către,

PRIMĂRIA COMUNEI HĂNȚEȘTI  
Județul Suceava

În atenția Domnului Primar Daniel OLARIU

La adresa dumneavoastră nr. 4.938 din 03.10.2018, înregistrată la Consiliul Județean Suceava cu nr. 22.873 din 03.10.2018, prin care solicitați să vă eliberăm copii "conform cu originalul" după Monitoare Oficiale ale României în care sunt publicate modificări/completări ale Inventarului bunurilor care aparțin domeniului public al comunei Hănțești, județul Suceava, vă transmitem alăturat, în xerocopie "conform cu originalul" extras din:

-Hotărârea de Guvern nr.1.564/01.11.2006 pentru modificarea și completarea Hotărârii de Guvern nr.1.357/27.12.2001, cu modificările și completările ulterioare, publicată în Monitorul Oficial al României - Partea I, nr.975 bis/2006, anexa nr.55;

-Hotărârea de Guvern nr.422/20.04.2011 pentru modificarea și completarea Hotărârii de Guvern nr.1.357/27.12.2001, cu modificările și completările ulterioare, publicată în Monitorul Oficial al României - Partea I, nr.354 bis/2011, anexa nr.75;

-Hotărârea de Guvern nr.793/03.08.2011 pentru modificarea și completarea Hotărârii de Guvern nr.1.357/27.12.2001, cu modificările și completările ulterioare, publicată în Monitorul Oficial al României - Partea I, nr.614 bis/2011.

Cu stimă,



Nr. ex.	Numele și prenumele	Funcția	Data	Semnătura
2	ȘTIRBU Floarea-Zîna	p.Director executiv, Direcția administrație publică locală	04.10.2018	
Avizat	Struț Angela	Consilier, Compartimentul avizare legalitate și secretariat	04.10.2018	



# MONITORUL OFICIAL

AL

## ROMÂNIEI

Anul 179 (XXIII) — Nr. 614 bis

PARTEA I  
LEGI, DECRETE, HOTĂRĂRI ȘI ALTE ACTE

Miercuri, 31 august

### SUMAR

Pagina

Anexele nr. 1-42 la Hotărârea Guvernului nr. 793/2011 pentru  
modificarea și completarea Hotărârii Guvernului  
nr. 1.357/2001 privind atestarea domeniului public al  
județului Suceava, precum și al municipiilor, orașelor și  
comunelor din județul Suceava ..... 17-166

# HOTĂRĂRI ALE GUVERNULUI ROMÂNIEI

## GUVERNUL ROMÂNIEI



### HOTĂRĂRE

pentru modificarea și completarea Hotărârii Guvernului nr. 1.357/2001 privind atestarea domeniului public al județului Suceava, precum și al municipiilor, orașelor și comunelor din județul Suceava

În temeiul prevederilor art. 108 din Constituția României, republicată, și al art. 21 alin. (3) din Legea nr. 213/1998 privind proprietatea publică și regimul juridic al acesteia, cu modificările și completările ulterioare.

Guvernul României adoptă prezenta hotărâre.

Art. 1. — Hotărârea Guvernului nr. 1.357/2001 privind atestarea domeniului public al județului Suceava, precum și al municipiilor, orașelor și comunelor din județul Suceava, publicată în Monitorul Oficial al României, Partea I, nr. 642 și 642 bis din 30 august 2002, cu modificările și completările ulterioare, se modifică și se completează după cum urmează:

1. În anexa nr. 1 „Inventarul bunurilor care aparțin domeniului public al județului Suceava”, la Secțiunea I „Bunuri imobile” se modifică următoarele poziții:

— la poziția nr. 381, coloana nr. 3 va avea următorul cuprins: „situat în orașul Gura Humorului, Str. Parcului nr. 1—3, județul Suceava, în suprafață desfășurată de 122,5 mp”;

— la poziția nr. 396, coloana nr. 3 va avea următorul cuprins: „situat în orașul Gura Humorului, Str. Parcului nr. 1—3, județul Suceava, în suprafață de 10.316,5 mp, cu următoarele vecinătăți: nord — bulevardul Bucovinei, sud — calea ferată. est — proprietate particulară, vest — Str. Parcului”;

— la poziția nr. 480, coloana nr. 3 va avea următorul cuprins: „situat în orașul Salcea, județul Suceava, în suprafață de 56.700 mp. cu următoarele vecinătăți: nord — Aeroportul Ștefan cel Mare Suceava, sud — proprietate Primăria Salcea, est — proprietate Primăria Salcea, vest — proprietăți particulare”, coloana nr. 4 va avea următorul cuprins: „2009—2010”, coloana nr. 5 va avea următorul cuprins: „340,2”, coloana nr. 6 va avea următorul cuprins: „contract de vânzare-cumpărare autentificat sub numărul 1.899/30.10.2009, CF 30795; contract de vânzare-cumpărare autentificat sub numărul 1.900/30.10.2009, CF 30796; contract de vânzare-cumpărare autentificat sub numărul 1.902/30.10.2009; CF 30779; contract de vânzare-cumpărare autentificat sub numărul 1.904/30.10.2009; CF 30797, contract de vânzare-cumpărare autentificat sub numărul 1.905/30.10.2009; CF 30798; contract de vânzare-cumpărare autentificat sub numărul 1.903/30.10.2009; CF 30801; contract de vânzare-cumpărare autentificat sub numărul 1.907/30.10.2009; CF 30803; contract de vânzare-cumpărare autentificat sub numărul 1.901/30.10.2009; CF 30804, contract de vânzare-cumpărare autentificat sub numărul 1.906/30.10.2009; CF 30805; contract de vânzare-cumpărare autentificat sub numărul 3.084/21.12.2009; CF 30858, contract de vânzare-cumpărare autentificat sub numărul 3.083/21.12.2009; CF 30867; contract de vânzare-

cumpărare autentificat sub numărul 3.081/21.12.2009 CF 30872; contract de vânzare-cumpărare autentificat sub numărul 3.081/21.12.2009; CF 30879, contract de vânzare-cumpărare autentificat sub numărul 3.087/21.12.2009 CF 30892; contract de vânzare-cumpărare autentificat sub numărul 3.086/21.12.2009; CF 30899, contract de vânzare-cumpărare autentificat sub numărul 3.081/21.12.2009 CF 30894; contract de vânzare-cumpărare autentificat sub numărul 3.083/21.12.2010; CF 30899, contract de vânzare-cumpărare autentificat sub numărul 3.084/21.12.2010 CF 30924; contract de vânzare-cumpărare autentificat sub numărul 1.899/30.10.2009 CF 30862, 30863, 30864, 30865, 30866, 30867, 30868, 30869, 30870, 30871, 30872, 30873, 30874, 30875, 30876, 30877, 30878, 30879, 30880, 30881, 30882, 30883, 30884, 30885, 30886, 30887, 30888, 30889, 30890, 30891, 30892, 30893, 30894, 30895, 30896, 30897, 30898, 30899, 30900, 30901, 30902, 30903, 30904, 30905, 30906, 30907, 30908, 30909, 30910, 30911, 30912, 30913, 30914, 30915, 30916, 30917, 30918, 30919, 30920, 30921, 30922, 30923, 30924, 30925, 30926, 30927, 30928, 30929, 30930, 30931, 30932, 30933, 30934, 30935, 30936, 30937, 30938, 30939, 30940, 30941, 30942, 30943, 30944, 30945, 30946, 30947, 30948, 30949 și 30950, iar la secțiunea a II-a — „Bunuri mobile” se abrogă pozițiile nr. 58, 72, 74, 83, 119, 124, 125, 128, 155, 159, 176, 177, 184, 191, 192, 220, 230, 232, 233, 244, 249, 252, 255, 258, 262, 265, 278, 279, 280, 280, 322, 361, 363, 365, 368, 382, 383, 386, 389, 390, 391, 392, 394, 404, 405, 407, 408, 410, 411, 412, 413, 415, 423, 424, 425, 428, 429, 430, 433, 435, 436, 437, 440, 442, 443, 444, 454, 457, 458, 459, 463, 465, 467, 468, 469, 473, 474, 475, 480, 482, 483, 487, 489, 490, 494, 496, 498, 499, 500, 501, 502, 506, 508, 509, 510, 518, 519, 520, 521, 522, 524, 525, 527, 529, 530, 532, 536, 537, 538, 539, 540, 541, 542, 543, 548, 552, 553, 554, 555, 557, 558, 561, 562, 566, 578, 579, 581, 592, 594, 595, 597, 599, 600, 601, 603, 609, 612, 615, 618, 622, 625, 631, 639, 642, 643, 644, 645, 646, 648, 649, 650,

2. Anexa nr. 2 „Inventarul bunurilor care aparțin domeniului public al municipiului Suceava” se modifică și se completează după cum urmează:

a) la secțiunea „Bunuri mobile” se abrogă pozițiile nr. 713, 722, 723, 732, 733, 812, 832, 849, 850, 870, 873, 884, 889, 891, 899, 900, 924, 926, 933, 934, 935, 937, 940, 1112, 1268, 1319, 1338, 1339, 1340, 1341, 1342, 1343, 1349, 1361, 1358, 1357, 1358, 1362, 1363, 1365, 1370, 1371, 1372, 1373, 1375, 1382, 1383, 1384, 1385, 1386, 1387, 1390, 1405, 1408, 1411, 1415, 1419, 1420, 1425, 1428, 1427, 1428, 1437, 1438, 1439, 1443, 1448, 1449, 1450, 1451, 1455, 1460, 1462, 1463, 1464, 1466, 1469, 1470, 1501, 1502, 1515, 1534, 1535, 1536, 1537, 1538, 1539, 1540, 1541, 1542, 1546, 1547, 1548, 1549 și 1550, iar la secțiunea a II-a — „Bunuri mobile” se abrogă pozițiile nr. 58, 72, 74, 83, 119, 124, 125, 128, 155, 159, 176, 177, 184, 191, 192, 220, 230, 232, 233, 244, 249, 252, 255, 258, 262, 265, 278, 279, 280, 280, 322, 361, 363, 365, 368, 382, 383, 386, 389, 390, 391, 392, 394, 404, 405, 407, 408, 410, 411, 412, 413, 415, 423, 424, 425, 428, 429, 430, 433, 435, 436, 437, 440, 442, 443, 444, 454, 457, 458, 459, 463, 465, 467, 468, 469, 473, 474, 475, 480, 482, 483, 487, 489, 490, 494, 496, 498, 499, 500, 501, 502, 506, 508, 509, 510, 518, 519, 520, 521, 522, 524, 525, 527, 529, 530, 532, 536, 537, 538, 539, 540, 541, 542, 543, 548, 552, 553, 554, 555, 557, 558, 561, 562, 566, 578, 579, 581, 592, 594, 595, 597, 599, 600, 601, 603, 609, 612, 615, 618, 622, 625, 631, 639, 642, 643, 644, 645, 646, 648, 649, 650,

52. La anexa nr. 99 „Inventarul bunurilor care aparțin domeniului public al comunei Zvoriștea”, la secțiunea I „Bunuri mobile” se abrogă pozițiile nr. 1—3.

53. La anexa nr. 102 „Inventarul bunurilor care aparțin domeniului public al comunei Iaslovăț”, la secțiunea I „Bunuri imobile” se modifică următoarele poziții:

— la poziția nr. 20, coloana nr. 3 va avea următorul cuprins: „drum de acces la exploatații agricole, cu îmbrăcăminte din pământ stabilizat, situat în comuna Iaslovăț, județul Suceava, începe de la locuința numitului Secrieri Petru până la hotarul cu satul Bodnareni, comuna Arbore, județul Suceava, lungime = 1.310 m, lățime = 7 m”, iar coloana nr. 5 va avea următorul cuprins: „66,8”;

— la poziția nr. 61, coloana nr. 2 va avea următorul cuprins: „Stradă principală”, coloana nr. 3 va avea următorul cuprins: „cu îmbrăcăminte din balast, situată în comuna Iaslovăț, județul Suceava, începe de la drumul comunal 42A până la locuința numitului Secrieri Petru, lungime = 450 m, lățime = 7 m, cu un pod și un podeț”, iar coloana nr. 5 va avea următorul cuprins: „310,5”;

— la poziția nr. 62, coloana nr. 3 va avea următorul cuprins: „cu îmbrăcăminte din pământ stabilizat, situată în comuna Iaslovăț, județul Suceava, începe de la locuința numitului Secrieri Petru până la hotarul cu satul Bodnareni, comuna Arbore, județul Suceava, lungime = 1.850 m, lățime = 7 m, cu două podețe”, coloana nr. 5 va avea următorul cuprins: „74”;

— la poziția nr. 64, coloana nr. 3 va avea următorul cuprins: „drum de acces la exploatații agricole, cu îmbrăcăminte din pământ stabilizat, situat în comuna Iaslovăț, județul Suceava, începe de la locuința numitului Magdici Vasile până la hotarul cu comuna Burla, județul Suceava, lungime = 2.390 m, lățime = 7 m, cu 3 podețe”, iar coloana nr. 5 va avea următorul cuprins: „55,2”.

54. Anexa nr. 103 „Inventarul bunurilor care aparțin domeniului public al comunei Horodnic de Jos” se modifică și se completează după cum urmează:

a) la secțiunea I „Bunuri imobile”, la poziția nr. 3, coloana nr. 2 va avea următorul cuprins: „Drum comunal”, coloana nr. 3 va avea următorul cuprins: „cu îmbrăcăminte din beton asfaltic, compus din 3 poduri și 5 podețe, modernizat prin programul de dezvoltare”, situat în comuna Horodnic de Jos, județul Suceava, lungime — 4.150 m, lățime — 8 m, de la DN 2 H Halta Horodnic până la Barc la Costea Pantelimon”, coloana nr. 4 va avea următorul cuprins: „2004”, iar coloana nr. 5 va avea următorul cuprins: „2.394,21”;

b) la secțiunea I „Bunuri imobile”, după poziția nr. 285 se introduc 4 noi poziții, pozițiile nr. 286—289, conform anexei nr. 37.

55. La anexa nr. 104 „Inventarul bunurilor care aparțin domeniului public al comunei Bălăceana”, după poziția nr. 65 se introduc 4 noi poziții, pozițiile nr. 66—69, conform anexei nr. 38.

56. La anexa nr. 106 „Inventarul bunurilor care aparțin domeniului public al comunei Capu Câmpului”, după poziția nr. 37 se introduc 4 noi poziții, pozițiile nr. 38—41, conform anexei nr. 39.

57. La anexa nr. 107 „Inventarul bunurilor care aparțin domeniului public al comunei Ciprian Porumbescu”, la secțiunea I „Bunuri imobile” se modifică următoarele poziții:

— la poziția nr. 21, coloana nr. 3 va avea următorul cuprins: „drum de acces la exploatații agricole, cu îmbrăcăminte din pământ stabilizat, situat în comuna Ciprian Porumbescu, județul Suceava, de la DJ 178 (Vărărie) până la Pârâul Morii; lungime = 3,120 km, lățime = 5 m cu parte carosabilă de 4 m”;

— la poziția nr. 47, coloana nr. 3 va avea următorul cuprins: „drum de acces la exploatații agricole, cu îmbrăcăminte din pământ stabilizat, situat în comuna Ciprian Porumbescu, județul Suceava, de la DJ 178 G (Gurăi Imaș Tei) — Casa Memorială; lungime = 2,380 km, lățime = 5 m cu parte carosabilă de 4 m”.

58. Anexa nr. 110 „Inventarul bunurilor care aparțin domeniului public al comunei Hănțești” se modifică și se completează după cum urmează:

a) la secțiunea I „Bunuri imobile” se abrogă pozițiile nr. 107, 111, 119, 121;


b) la secțiunea I „Bunuri imobile” se modifică următoarele poziții:

— la poziția nr. 87, coloana nr. 1 va avea următorul cuprins: „1.3.7.2.”, coloana nr. 2 va avea următorul cuprins: „Drum nr. 3”, coloana nr. 3 va avea următorul cuprins: „cu îmbrăcăminte din beton asfaltic, situat în satul Hănțești, comuna Hănțești, județul Suceava, lungime — 675 m, lățime — 5 m, de la locuitorul Rîznic Vasile până la locuitorul Miron Alexandru”, coloana nr. 4 va avea următorul cuprins: „2005”, coloana nr. 5 va avea următorul cuprins: „228,261”, iar coloana nr. 6 va avea următorul cuprins: „Proces-verbal de recepție la terminarea lucrărilor nr. 312 din 26.11.2005”;

— la poziția nr. 101, coloana nr. 3 va avea următorul cuprins: „cu îmbrăcăminte din balast”, situat în satul Hănțești, comuna Hănțești, județul Suceava, lungime — 993 m, lățime — 5 m, de la locuitorul Bejenaru Costache până la locuitorul Tecliș Victoria”, coloana nr. 5 va avea următorul cuprins: „34,487”;

— la poziția nr. 102, coloana nr. 1 va avea următorul cuprins: „1.3.7.2.”, coloana nr. 2 va avea următorul cuprins: „Drum nr. 8”, coloana nr. 3 va avea următorul cuprins: „cu îmbrăcăminte din beton asfaltic, situat în satul Hănțești, comuna Hănțești, județul Suceava, lungime — 500 m, lățime — 5 m, de la drum județean 208 D până la locuitorul Bejenaru Costache”, coloana nr. 4 va avea următorul cuprins: „2005”, coloana nr. 5 va avea următorul cuprins: „143,109”, iar coloana nr. 6 va avea următorul cuprins: „Proces-verbal de recepție la terminarea lucrărilor nr. 312 din 26.11.2005”;

— la poziția nr. 103, coloana nr. 1 va avea următorul cuprins: „1.3.7.2.”, coloana nr. 2 va avea următorul cuprins: „Drum nr. 4”, coloana nr. 3 va avea următorul cuprins: „cu îmbrăcăminte din beton asfaltic, situat în satul Hănțești, comuna Hănțești, județul Suceava, lungime — 1.150 m, lățime — 4,8 m, de la locuitorul Cavulea Clara până la locuitorul Codău Petru”, coloana nr. 4 va avea următorul cuprins: „2005”, coloana nr. 5 va avea următorul cuprins: „352,976”, iar coloana nr. 6 va avea următorul cuprins: „Proces-verbal de recepție la terminarea lucrărilor nr. 312 din 26.11.2005”;



— la poziția nr. 118, coloana nr. 1 va avea următorul cuprins: „1.3.7.2”, coloana nr. 2 va avea următorul cuprins: „Drum nr. 5”, coloana nr. 3 va avea următorul cuprins: „cu îmbrăcăminte din beton asfaltic, situat în satul Hănțești, comuna Hănțești, județul Suceava, lungime — 1.275 m, lățime — 5,3 m, de la locuitorul Chițu Ioan până la locuitorul Asăvoaie Maria”, coloana nr. 4 va avea următorul cuprins: „2005”, coloana nr. 5 va avea următorul cuprins: „426,442”, iar coloana nr. 6 va avea următorul cuprins: „Proces-verbal de recepție la terminarea lucrărilor nr. 312 din 26.11.2005”.

59. La anexa nr. 113 „Inventarul bunurilor care aparțin domeniului public al comunei Șerbăuți”, după poziția nr. 123 se introduc 24 de noi poziții, pozițiile nr. 124—147, conform anexei nr. 40.

60. Anexa nr. 114 „Inventarul bunurilor care aparțin domeniului public al comunei Voitinel” se modifică și se completează după cum urmează:

a) la secțiunea I „Bunuri imobile” se modifică următoarele poziții:

— la poziția nr. 7, coloana nr. 2 va avea următorul cuprins: „1.3.7.2”, coloana nr. 3 va avea următorul cuprins: „cu îmbrăcăminte din beton asfaltic, situat în zona numită Braniște,

comuna Voitinel, județul Suceava, lungime — 1.650 m, lățime — 7 m, de la drumul național 2 E la Nistor Vasile”;

la poziția nr. 26, coloana nr. 2 va avea următorul cuprins: „Drum”, coloana nr. 3 va avea următorul cuprins: „drum de acces la exploatarea agricole, cu îmbrăcăminte din balast, situat în zona numită Coastă Mociră, comuna Voitinel, județul Suceava, lungime — 830 m, lățime — 4 m, de la drumul comunal Pietroasa la Mociră”;

b) după poziția nr. 80 se introduce o nouă poziție, poziția nr. 81, conform anexei nr. 41.

61. Anexa nr. 116 „Inventarul bunurilor care aparțin domeniului public al comunei Poieni Solca” se modifică și se completează după cum urmează:

a) la secțiunea I „Bunuri imobile” se abrogă pozițiile nr. 7 și 8

b) la secțiunea I „Bunuri imobile”, la poziția nr. 68, coloana nr. 5 va avea următorul cuprins: „24”;

c) la secțiunea I „Bunuri imobile”, după poziția nr. 68 se introduc 6 noi poziții, pozițiile nr. 69—74, conform anexei nr. 42

Art. II. — Anexele nr. 1—42 fac parte integrantă din prezentă hotărâre.

PRIM-MINISTRU

EMIL BOC


Contrasemnează:

Ministrul administrației și internelor,

Constantin-Traian Igaș

București, 3 august 2011.

Nr. 793.





# MONITORUL OFICIAL

## AL

### ROMÂNIEI

TR (XXIII) — Nr. 354 bis

PARTEA I  
LEGI, DECRETE, HOTĂRĂRI ȘI ALTE ACTE

Vineri, 20 mai 2011


#### SUMAR

Pagina

Anexele nr. 1—79 la Hotărârea Guvernului nr. 422/2011 pentru modificarea și completarea Hotărârii Guvernului nr. 1.357/2001 privind atestarea domeniului public al județului Suceava, precum și al municipiilor, orașelor și comunelor din județul Suceava, a Hotărârii Guvernului nr. 1.170/2004 pentru modificarea și completarea anexelor la Hotărârea Guvernului nr. 1.357/2001 privind atestarea domeniului public al județului Suceava, precum și al municipiilor, orașelor și comunelor din județul Suceava, precum și a Hotărârii Guvernului nr. 1.564/2006 pentru modificarea și completarea Hotărârii Guvernului nr. 1.357/2001 privind atestarea domeniului public al județului Suceava, precum și al municipiilor, orașelor și comunelor din județul Suceava, a Hotărârii Guvernului nr. 1.170/2004 pentru modificarea și completarea anexelor la Hotărârea Guvernului nr. 1.357/2001 privind atestarea domeniului public al județului Suceava, precum și al municipiilor, orașelor și comunelor din județul Suceava, precum și pentru atestarea domeniului public al unor comune nou-înființate în județul Suceava ..... 24—458

# HOTĂRĂRI ALE GUVERNULUI ROMÂNIEI

## GUVERNUL ROMÂNIEI



### HOTĂRĂRE

pentru modificarea și completarea Hotărârii Guvernului nr. 1.357/2001 privind atestarea domeniului public al județului Suceava, precum și al municipiilor, orașelor și comunelor din județul Suceava, a Hotărârii Guvernului nr. 1.170/2004 pentru modificarea și completarea anexelor la Hotărârea Guvernului nr. 1.357/2001 privind atestarea domeniului public al județului Suceava, precum și al municipiilor, orașelor și comunelor din județul Suceava, precum și a Hotărârii Guvernului nr. 1.564/2006 pentru modificarea și completarea Hotărârii Guvernului nr. 1.357/2001 privind atestarea domeniului public al județului Suceava, precum și al municipiilor, orașelor și comunelor din județul Suceava, a Hotărârii Guvernului nr. 1.170/2004 pentru modificarea și completarea anexelor la Hotărârea Guvernului nr. 1.357/2001 privind atestarea domeniului public al județului Suceava, precum și al municipiilor, orașelor și comunelor din județul Suceava, precum și pentru atestarea domeniului public al unor comune nou-înființate în județul Suceava\*)

În temeiul art. 108 din Constituția României, republicată, al art. 21 alin. (3) din Legea nr. 213/1998 privind proprietate publică și regimul juridic al acesteia, cu modificările și completările ulterioare, și al art. 62 din Legea nr. 24/2000 privind normele de tehnică legislativă pentru elaborarea actelor normative, republicată, cu modificările și completările ulterioare,

Guvernul României adoptă prezenta hotărâre.

Art. I. — Hotărârea Guvernului nr. 1.357/2001 privind atestarea domeniului public al județului Suceava, precum și al municipiilor, orașelor și comunelor din județul Suceava, publicată în Monitorul Oficial al României, Partea I, nr. 642 și 642 bis din 30 august 2002, cu modificările și completările ulterioare, se modifică și se completează după cum urmează:

1. Anexa nr. 1 „Inventarul bunurilor care aparțin domeniului public al județului Suceava” se modifică și se completează după cum urmează:

a) la secțiunea I „Bunuri imobile” se abrogă pozițiile nr. 9, 106 și 133—149;

b) la secțiunea I „Bunuri imobile” se modifică următoarele poziții:

— la poziția nr. 5, coloana 3 va avea următorul cuprins: „clădire corp A (P+1), suprafața construită = 533 mp, situată în municipiul Suceava, Str. Mitropoliei nr. 4, județul Suceava, și clădire corp B (P+1), suprafața construită = 417 mp, situată în municipiul Suceava, Str. Mitropoliei nr. 4, județul Suceava”;

— la poziția nr. 6, coloana 3 va avea următorul cuprins: „situat în municipiul Suceava, Str. Mitropoliei nr. 4, județul Suceava, cu următoarele vecinătăți: nord — parcare Hotel „Bucovina”, sud — Strada Mitropoliei, est — strada Ana Icătescu, vest — Parchetul de pe lângă Curtea de Apel Suceava; suprafața = 1.900 mp, din care 533 mp teren aferent clădirii corp A și 417 mp teren aferent clădirii corp B”;

— la poziția nr. 10, coloana 2 va avea următorul cuprins: „Clădire” și coloana 3 va avea următorul cuprins: „situată în municipiul Suceava, Str. Universității nr. 3, județul Suceava, suprafața construită = 370 mp”;

— la poziția nr. 11, coloana 2 va avea următorul cuprins: „Teren”, iar coloana 3 va avea următorul cuprins: „situat în municipiul Suceava, Str. Universității nr. 3, cu următoarele vecinătăți: nord — proprietate particulare, sud — Strada Universității, est — proprietate publică, vest — Societatea de Cercetare și Dezvoltare Suceava; suprafața = 1.788 mp”;

— la poziția nr. 12, coloana 2 va avea următorul cuprins: „Clădire”;

— la poziția nr. 13, coloana 2 va avea următorul cuprins: „Teren”, iar coloana 3 va avea următorul cuprins: „situat municipiul Suceava, str. Mihai Eminescu nr. 8, județul Suceava cu următoarele vecinătăți: nord — proprietate particulare, sud strada Mihai Eminescu nr. 8, est — proprietate particulare, vest proprietate particulară, suprafața = 550 mp”;

— la poziția nr. 294, coloana 3 va avea următorul cuprins: „situat în municipiul Suceava, județul Suceava, cu următoarele vecinătăți: nord — drum județean 209C, sud — proprietate particulare, est — autoservice, vest — Asociația «O Altă Viață» suprafața = 18.942 mp”;

c) la secțiunea I „Bunuri imobile”, după poziția nr. 295 introduc 225 de noi poziții, pozițiile nr. 296—520, iar la secțiunea „Bunuri mobile”, după poziția nr. 151 se introduce o nouă poziție nr. 152, conform anexei nr. 1.

2. Anexa nr. 4 „Inventarul bunurilor care aparțin domeniului public al municipiului Fălticeni” se modifică și se completează după cum urmează:

a) se abrogă poziția nr. 411 de la lit. e) și poziția nr. 653 la lit. g);

b) se modifică următoarele poziții:

— la poziția nr. 565, coloana 3 va avea următorul cuprins: „teren situat în municipiul Fălticeni, județul Suceava, str. Nicu Beldiceanu, N — proprietate publică, S — str. Nicu Beldiceanu, E — str. Nicu Gane, V — proprietate publică suprafața = 5.809 mp”, iar coloana 5 va avea următorul cuprins: „45.675”;

— la poziția nr. 657, coloana 2 va avea următorul cuprins: „Blocul de locuințe construite prin programul ANL”;

c) după poziția nr. 668 se introduc 3 noi poziții, pozițiile nr. 669—671, conform anexei nr. 2.

\*) Hotărârea nr. 1.357/2001 este publicată în Monitorul Oficial al României, Partea I, nr. 354 din 20 mai 2011 și este reprodusă în acest număr de



— la poziția nr. 68, coloana 1 va avea următorul cuprins:  
— la coloana 4 va avea următorul cuprins: „2002”, iar  
— la coloana 5 va avea următorul cuprins: „1”;  
— la poziția nr. 69, coloana 1 va avea următorul cuprins:  
— la coloana 4 va avea următorul cuprins: „2002”, iar  
— la coloana 5 va avea următorul cuprins: „1”;  
— la poziția nr. 70, coloana 1 va avea următorul cuprins:  
— la coloana 4 va avea următorul cuprins: „2002”, iar  
— la coloana 5 va avea următorul cuprins: „1”;  
— la secțiunea I „Bunuri imobile”, după poziția nr. 70 se  
introduc două noi poziții, pozițiile nr. 71 și 72, conform anexei

Anexa nr. 103 „Inventarul bunurilor care aparțin  
domeniului public al comunei Horodnic de Jos” se modifică  
și se completează după cum urmează:

— la secțiunea I „Bunuri imobile”, la poziția nr. 3, coloana 2 va avea  
următorul cuprins: „Drum comunal 46”, coloana 3 va avea  
următorul cuprins: „cu îmbrăcăminte din beton asfaltic, compus  
din 2 poduri și 5 podete, modernizat prin programul SAPARD,  
comuna Horodnic de Jos, județul Suceava, lungime =  
100 m, lățime = 8 m, din DN Halta Horodnic până în Barcă  
la „Pantelimon”, coloana 4 va avea următorul cuprins:  
— la coloana 5 va avea următorul cuprins: „2.394,21”.

— la secțiunea I „Bunuri imobile”, după poziția nr. 283 se introduc două  
noi poziții nr. 284 și 285, conform anexei nr. 69.

— la anexa nr. 104 „Inventarul bunurilor care aparțin  
domeniului public al comunei Bălăceana”, la secțiunea I  
„Bunuri imobile”, după poziția nr. 55 se introduc 3 noi  
poziții nr. 56—58, conform anexei nr. 70.

— la anexa nr. 105 „Inventarul bunurilor care aparțin  
domeniului public al comunei Capu Câmpului”, la secțiunea I  
„Bunuri imobile”, după poziția nr. 31 se introduc 6 noi  
poziții nr. 32—37, conform anexei nr. 71.

— la anexa nr. 107 „Inventarul bunurilor care aparțin  
domeniului public al comunei Ciprian Porumbescu”, la  
secțiunea I „Bunuri imobile”, după poziția nr. 46 se introduc  
3 noi poziții, pozițiile nr. 47—101, conform anexei nr. 72.

— la anexa nr. 108 „Inventarul bunurilor care aparțin  
domeniului public al comunei Cosna” se modifică și se  
completează după cum urmează:

— la secțiunea I „Bunuri imobile” se abrogă pozițiile nr. 3, 4,  
5 și 6; la secțiunea I „Bunuri imobile” se modifică următoarele

poziții nr. 8, coloana 5 va avea următorul cuprins:

— la poziția nr. 11, coloana 3 va avea următorul cuprins:  
„comuna Cosna, județul Suceava, de la drum județean  
„Șosea Ferată Românești, cu lungimea de 739,74 m”, iar  
— la coloana 5 va avea următorul cuprins: „107”;

— la poziția nr. 12, coloana 5 va avea următorul cuprins: „66”;  
— la poziția nr. 13, coloana 3 va avea următorul cuprins:  
„comuna Cosna, județul Suceava, de la drumul comunal  
„Șosea Parohia Cosna, cu o lungime de 271,7 m”, iar  
— la coloana 5 va avea următorul cuprins: „45”;

— la poziția nr. 14, coloana 5 va avea următorul cuprins:

— la poziția nr. 15, coloana 3 va avea următorul cuprins:  
„comuna Cosna, județul Suceava, de la drumul comunal  
„Șosea Todășcă Ioan, cu o lungime de 289,85 m”, iar  
— la coloana 5 va avea următorul cuprins: „47”;

— la secțiunea I „Bunuri imobile”, după poziția nr. 27 se  
introduc două noi poziții, pozițiile nr. 28—40, conform anexei

79. La anexa nr. 109 „Inventarul bunurilor care aparțin  
domeniului public al comunei Fântâna Mare”, la secțiunea I  
„Bunuri imobile”, după poziția nr. 72 se introduc 4 noi  
poziții, pozițiile nr. 73—76, conform anexei nr. 74.

80. Anexa nr. 110 „Inventarul bunurilor care aparțin  
domeniului public al comunei Hănțești” se modifică și se  
completează după cum urmează:

a) la secțiunea I „Bunuri imobile” se abrogă poziția nr. 99;  
b) la secțiunea I „Bunuri imobile” se modifică următoarele  
poziții:

— la poziția nr. 1, coloana 3 va avea următorul cuprins:  
„situat în comuna Hănțești, județul Suceava; suprafața —  
1.500 mp; vecinătăți: N — Tilleman Prunkul Alexandru, S —  
Tilleman Prunkul Alexandru, E — drum județean 208 B, V —  
Tilleman Prunkul Alexandru”;

— la poziția nr. 11, coloana 3 va avea următorul cuprins:  
„situat în comuna Hănțești, județul Suceava; suprafața —  
560 mp; vecinătăți: N — S.C. Vertical Comimex — S.R.L.  
Suceava, S — Tomșa Maria, E — domeniu privat al comunei,  
V — drum județean 208 B”;

c) la secțiunea I „Bunuri imobile”, după poziția nr. 151 se  
introduc 3 noi poziții, pozițiile nr. 152—154, conform anexei nr. 75.

81. Anexa nr. 111 „Inventarul bunurilor care aparțin  
domeniului public al comunei Hârtoap” se modifică și se  
completează după cum urmează:

a) la secțiunea I „Bunuri imobile” se abrogă pozițiile nr. 70, 72  
și 77;

b) la secțiunea I „Bunuri imobile” se modifică următoarele  
poziții:

— la poziția nr. 1, coloana 5 va avea următorul cuprins:  
„148,716”;

— la poziția nr. 2, coloana 5 va avea următorul cuprins:  
„161,109”;

— la poziția nr. 3, coloana 5 va avea următorul cuprins:  
„130,137”;

— la poziția nr. 4, coloana 5 va avea următorul cuprins:  
„297,432”;

— la poziția nr. 5, coloana 3 va avea următorul cuprins: „cu  
îmbrăcăminte din pământ stabilizat, situat în comuna Hârtoap,  
județul Suceava, de la Beșleagă Ștefan la hotar comuna  
Preuiești, lungime = 2.300 m, lățime = 8 m, suprafața =  
18.400 mp”, iar coloana 5 va avea următorul cuprins: „342,047”;

— la poziția nr. 6, coloana 5 va avea următorul cuprins:  
„74,358”;

— la poziția nr. 7, coloana 5 va avea următorul cuprins:  
„148,716”;

— la poziția nr. 8, coloana 5 va avea următorul cuprins:  
„61,965”;

— la poziția nr. 9, coloana 3 va avea următorul cuprins: „cu  
îmbrăcăminte din pământ stabilizat, situat în comuna Hârtoap,  
județul Suceava, de la Leonte Olimpia la hotar sat Giurgesți,  
lungime = 3.396 m, lățime = 8 m, suprafața = 20.376 mp”, iar  
coloana 5 va avea următorul cuprins: „294,606”;

— la poziția nr. 10, coloana 5 va avea următorul cuprins:  
„148,716”;


— la poziția nr. 11, coloana 5 va avea următorul cuprins:  
„148,716”;

— la poziția nr. 12, coloana 5 va avea următorul cuprins:  
„43,376”;

— la poziția nr. 13, coloana 5 va avea următorul cuprins:  
„37,179”;

— la poziția nr. 14, coloana 5 va avea următorul cuprins:  
„43,376”;

— la poziția nr. 15, coloana 5 va avea următorul cuprins:  
„43,376”;



poziția nr. 76, coloana 3 va avea următorul cuprins:  
satul Hârtop, comuna Hârtop, județul Suceava,  
ca = 6.103 mp, cu următoarele vecinătăți: N — Ignat  
S — Filip Neculai, E — drum județean 208C, V — drum

iar coloana 5 va avea următorul cuprins: „435,172”;

poziția nr. 78, coloana 5 va avea următorul cuprins:  
poziția nr. 79, coloana 3 va avea următorul cuprins:  
satul Hârtop, comuna Hârtop, județul Suceava,  
ca = 1.887 mp, cu următoarele vecinătăți: N — pârâu,  
un comunal, E — drum comunal, V — drum comunal”,  
ana 5 va avea următorul cuprins: „107,185”;

secțiunea I „Bunuri imobile”, după poziția nr. 79 se  
7 noi poziții, pozițiile nr. 80—86, conform anexei nr. 76.  
La anexa nr. 112 „Inventarul bunurilor care aparțin  
ului public al comunei Horodnic de Sus”, la  
lea I „Bunuri imobile”, la poziția nr. 2, coloana 2 va  
următorul cuprins: „Drum comunal DC 46”, coloana 3  
a următorul cuprins: „cu îmbrăcăminte din beton  
lungime = 2,85 km, lățime = 8 m de la DC 45 (cruce)  
a Horodnic de Jos (Costea) — cuprinde un pod cu  
lea de 28 m, lățimea de 8 m, și 9 podețe lungime =  
ilimetru = 800 mm — modernizat prin proiect  
RD”, coloana 4 va avea următorul cuprins: „2003”, iar  
a 5 va avea următorul cuprins: „1.649.665”.

Anexa nr. 114 „Inventarul bunurilor care aparțin  
ului public al comunei Voitinel” se modifică și se  
etează după cum urmează:  
e secțiunea I „Bunuri imobile” se modifică următoarele

a poziția nr. 12, coloana 3 va avea următorul cuprins: „cu  
ămăntie din balast, situat în zona numită «Străjeanca»,  
a Voitinel, județul Suceava, lungime = 1.045 m, lățime =  
e la Sefciuc Ilie la Șorodoc Gheorghe”;

a poziția nr. 18, coloana 3 va avea următorul cuprins: „cu  
ămăntie din balast, situat în zona numită «Buzinceni»,  
a Voitinel, județul Suceava, lungime = 270 m, lățime =  
e la Hrișcă Doru la Hrișca Ioan”;

a secțiunea I „Bunuri imobile”, după poziția nr. 51 se  
c 29 de noi poziții, pozițiile nr. 52—80, conform anexei  
ii. — Hotărârea Guvernului nr. 1.170/2004 pentru  
area și completarea anexelor la Hotărârea Guvernului  
57/2001 privind atestarea domeniului public al județului  
va, precum și al municipiilor, orașelor și comunelor din  
Suceava, publicată în Monitorul Oficial al României,  
l. nr. 749 și 749 bis din 18 august 2004, se modifică după  
urmează:

— Articolul II va avea următorul cuprins:  
„Art. II. — Se atestă apartenența la domeniul public al  
comunelor nou-înființate în județul Suceava a bunurilor cuprinse  
în anexele nr. 38—41, care devin anexele nr. 100—103 la  
Hotărârea Guvernului nr. 1.357/2001, după cum urmează:  
a) comuna Ciocănești, înființată prin Legea nr. 430/2002;  
b) comuna Comănești, înființată prin Legea nr. 497/2002;  
c) comuna Iaslovăț, înființată prin Legea nr. 432/2002;  
d) comuna Horodnic de Jos, înființată prin Legea  
nr. 209/2003.”

Art. III. — Hotărârea Guvernului nr. 1.564/2006 pentru  
modificarea și completarea Hotărârii Guvernului  
nr. 1.357/2001 privind atestarea domeniului public al județului  
Suceava, precum și al municipiilor, orașelor și comunelor din  
județul Suceava, a Hotărârii Guvernului nr. 1.170/2004 pentru  
modificarea și completarea anexelor la Hotărârea Guvernului  
nr. 1.357/2001 privind atestarea domeniului public al județului  
Suceava, precum și al municipiilor, orașelor și comunelor din  
județul Suceava, precum și pentru atestarea domeniului  
public al unor comune nou-înființate în județul Suceava,  
publicată în Monitorul Oficial al României, Partea I, nr. 975 și  
975 bis din 6 decembrie 2006, se modifică după cum  
urmează:

— Articolul III va avea următorul cuprins:  
„Art. III. — Se atestă apartenența la domeniul public al  
comunelor nou-înființate în județul Suceava a bunurilor cuprinse  
în anexele nr. 49—59, care devin anexele nr. 104—114 la  
Hotărârea Guvernului nr. 1.357/2001, după cum urmează:  
a) comuna Bălăceana, înființată prin Legea nr. 84/2004;  
b) comuna Burla, înființată prin Legea nr. 78/2004;  
c) comuna Capu Câmpului, înființată prin Legea  
nr. 472/2003;  
d) comuna Ciprian Porumbescu, înființată prin Legea  
nr. 84/2004;  
e) comuna Coșna, înființată prin Legea nr. 378/2003;  
f) comuna Fântâna Mare, înființată prin Legea nr. 339/2003;  
g) comuna Hânțești, înființată prin Legea nr. 473/2003;  
h) comuna Hârtop, înființată prin Legea nr. 84/2004;  
i) comuna Horodnic de Sus, înființată prin Legea  
nr. 209/2003;  
j) comuna Serbăuți, înființată prin Legea nr. 171/2003;  
k) comuna Voitinel, înființată prin Legea nr. 84/2004.”

Art. IV. — Se atestă apartenența la domeniul public al  
comunelor nou-înființate în județul Suceava a bunurilor cuprinse  
în anexele nr. 78 și 79 la prezenta hotărâre, care devin anexele  
nr. 115 și 116 la Hotărârea Guvernului nr. 1.357/2001, după cum  
urmează:  
a) comuna Berchișești, înființată prin Legea nr. 67/2005;  
b) comuna Poieni-Solca, înființată prin Legea nr. 63/2007.  
Art. V. — Anexele nr. 1—79 fac parte integrantă din prezenta  
hotărâre.

PRIM-MINISTRU  
EMIL BOC

Contrasemnează:  
p. Ministrul administrației și internelor,  
Gheorghe Emacu,  
secretar de stat

București, 20 aprilie 2011.  
Nr. 422.





# MONITORUL OFICIAL

## AL

### ROMÂNIEI

174 (XVIII) — Nr. 975 bis

PARTEA I  
LEGI, DECRETE, HOTĂRĂRI ȘI ALTE ACTE

Miercuri, 6 decembrie 2006

#### SUMAR

Pagina

Anexele nr. 1-59 la Hotărârea Guvernului nr. 1.564/2006 pentru modificarea și completarea Hotărârii Guvernului nr. 1.357/2001 privind atestarea domeniului public al județului Suceava, precum și al municipiilor, orașelor și comunelor din județul Suceava, a Hotărârii Guvernului nr. 1.170/2004 pentru modificarea și completarea anexelor la Hotărârea Guvernului nr. 1.357/2001 privind atestarea domeniului public al județului Suceava, precum și al municipiilor, orașelor și comunelor din județul Suceava, precum și pentru atestarea domeniului public al unor comune nou-înființate în județul Suceava..... 42-207

## HOTĂRĂRI ALE GUVERNULUI ROMÂNIEI

GUVERNUL ROMÂNIEI

### HOTĂRÂRE

pentru modificarea și completarea Hotărârii Guvernului nr. 1.357/2001 privind atestarea domeniului public al județului Suceava, precum și al municipiilor, orașelor și comunelor din județul Suceava, a Hotărârii Guvernului nr. 1.170/2004 pentru modificarea și completarea anexelor la Hotărârea Guvernului nr. 1.357/2001 privind atestarea domeniului public al județului Suceava, precum și al municipiilor, orașelor și comunelor din județul Suceava, precum și pentru atestarea domeniului public al unor comune nou-înființate în județul Suceava\*)

În temeiul art. 108 din Constituția României, republicată, și al art. 21 alin. (3) din Legea nr. 213/1998 privind domeniul public și regimul juridic al acestuia, cu modificările și completările ulterioare,

Guvernul României adoptă prezenta hotărâre.

— Hotărârea Guvernului nr. 1.357/2001 privind atestarea domeniului public al județului Suceava, precum și al municipiilor, orașelor și comunelor din județul Suceava, publicată în Monitorul Oficial al României, Partea I, nr. 642 și nr. 642 bis din 30 august 2002, modificată și completată prin Hotărârea Guvernului nr. 1.170/2004, publicată

Hotărârea Guvernului nr. 1.564/2006 a fost publicată în Monitorul Oficial al României, Partea I, nr. 975 din 6 decembrie 2006 - în acest număr bis.



Monitorul Oficial al României, Partea I, nr. 749 și nr. 749 bis din 16 august 2004, cu modificările și completările ulterioare, se modifică și se completează după cum urmează:

1. La anexa nr. 1 „Inventarul bunurilor care aparțin domeniului public al județului Suceava”:

a) se abrogă pozițiile nr. 75-233 și 239-291 c Secțiunea I „Bunuri imobile și pozițiile nr. 7-151 c Secțiunea II „Bunuri mobile”.

2. La anexa nr. 2 „Inventarul bunurilor care aparțin domeniului public al municipiului Suceava”:

a) se abrogă pozițiile nr. 757, 771, 1494, 1495, 1496, 1497, 1498, 1499, 1500 și 1501 de la Secțiunea I „Bunuri imobile”;

b) se modifică următoarele poziții :

– poziția 638 coloana 3 va avea următorul cuprins: „Stadionul Areni” ;

– poziția 638 coloana 4 va avea următorul cuprins: „Intersecția B-dul 1 Mai cu strada Universității, S=18200mp”;

– poziția 638 coloana 5 va avea următorul cuprins: „2003”;

– poziția 638 coloana 6 va avea următorul cuprins: „11358”;

– poziția 638 coloana 7 va avea următorul cuprins: „HGR Nr.1099/18.09.2003”;

– poziția 639 coloana 3 va avea următorul cuprins: „Patinoar Artificial Descoperit și Uzina de Frig”;

– poziția 639 coloana 4 va avea următorul cuprins: „Strada Universității, S=3615mp”;

– poziția 639 coloana 5 va avea următorul cuprins: „2003”;

– poziția 639 coloana 6 va avea următorul cuprins: „10648,636”;

– poziția 639 coloana 7 va avea următorul cuprins: „HGR Nr. 1099/18.09.2003”;

– poziția 360 coloana 4 va avea următorul cuprins: „Ștrandul Ițcani, S=10790mp, între Sabin Măria (NS), Râul Suceava (E), drum acces Ștrand (V)”;

– poziția 639 coloana 5 va avea următorul cuprins: „2003”;

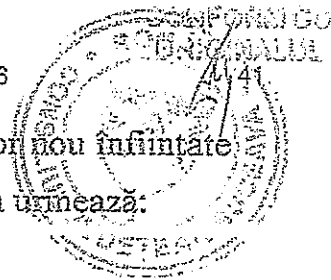
– poziția 639 coloana 6 va avea următorul cuprins: „3218,100”;

– poziția 639 coloana 7 va avea următorul cuprins: „HGR nr.1099 /18.09.2003”;

– poziția 281 coloana 4 va avea următorul cuprins: „Parcela „Dealul Mănăstirii” S=533.000mp, între proprietăți particulare (N, E, V), DN 29 (S)”;

– poziția 281 coloana 5 va avea următorul cuprins: „266.500” ;

c) se completează la poziția 512a, conform anexei nr.1 la prezenta hotărâre.



Art. III. - Se atestă apartenența la domeniul public al comunelor nou înființate în județul Suceava, a bunurilor cuprinse în anexele nr.49-59, după cum urmează:

- a) comuna Bălăceana, înființată prin Legea nr.84/2004;
- b) comuna Burla, înființată prin Legea nr.78/2004 ;
- c) comuna Capu Câmpului, înființată prin Legea nr.472/2003;
- d) comuna Ciprian Porumbescu, înființată prin Legea nr.84/2004;
- e) comuna Coșna, înființată prin Legea nr.378/2003;
- f) comuna Fântâna Mare, înființată prin Legea nr.339/2003 ;
- g) comuna Hănțești, înființată prin Legea nr.473/2003 ;
- h) comuna Hârtop, înființată prin Legea nr.84/2004;
- i) comuna Horodnic de Sus, înființată prin Legea nr.209/2003;
- j) comuna Șerbăuți, înființată prin Legea nr.171/2003;
- k) comuna Voitinei, înființată prin Legea nr.84/2004.

Art. IV. - Anexele nr. 1-59\*) fac parte integrantă din prezenta hotărâre.

PRIM-MINISTRU  
CĂLIN POPESCU-TĂRICEANU

Contrasemnează:

p. Ministrul administrației și internelor,  
Paul Victor Dobre,  
secretar de stat  
Ministrul finanțelor publice,  
Sebastian Teodor Gheorghe Vlădescu

București, 1 noiembrie 2006.  
Nr. 1.564.

\*) Anexele nr. 1-59 sunt reproduse în facsimil.

JUDEȚUL SUCEAVA  
 COMUNA HÂNȚEȘTI  
 COMISIA SPECIALĂ PENTRU ÎNTOCMIREA  
 INVENTARULUI BUNURILOR CARE ALCĂTUIESC  
 DOMENIUL PUBLIC AL COMUNEI


Anexa nr.55  
 Însoțit de consiliul local prin Hotărârea nr. 15 din  
 26.04.2005  
 Primarul comunei,  
 ing. Filaret Galan

INVENTARUL

bunurilor care aparțin domeniului public al comunei Hâncești - județul Suceava

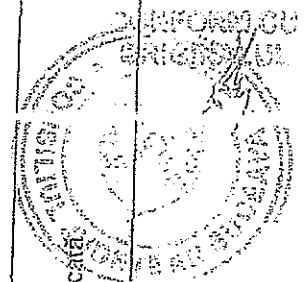
Secțiunea I - bunuri mobile

Nr. crt.	Codul de clasificare	Denumirea bunului	Elementele de identificare	Anul dobândirii / data încheierii	Valoarea de inventar (mii lei)	Sinația juridică actuală
1.		Teren aferent Parc Hantesti	Suprafața de 2,00 ha teren situat între vecinii: N = SA Șiretul Hantesti, S=teren domeniul public Școala Hantesti, E=DJ2C8D, V=teren domeniul privat	1962	270000	Legea nr. 18/1991, republicata
2.	1.6.2	Școală cu clasele I-VIII Beresti	2 corpuri, construite din cărămidă și acoperite cu tabla situate între: Chelaru Aurel, drum comunal, Suprafața construită=304mp., Nr. inv. 1028 și 1029	1908	199.4	O.U.G. nr. 30/2000
3.		Teren aferent Școală cu clasele I-VIII Beresti	Suprafața de teren aferenta=2000mp., N=Nechifor Gh., S=Chelaru Aurel, E=teren școală, V=drum comunal	1908		O.U.G. nr. 30/2000



4.	1.6.2	Scoală cu clasele I-VIII Hantesti (centru)	Suprafata construita=1039,52mp., clădirea este construita din cărămida și acoperita cu azbociment și tabla situata pe DJ 208D, Nr. inv. 1033	1957	1133.3	OUG nr. 30/2000
5.		Teren aferent Scoală cu clasele I-VIII Hantesti (centru)	Suprafata de teren aferenta=10602mp., N=parc, S=parc, E=DJ 208B Hantesti-Simnicea, V=parc	1957		OUG nr. 30/2000
6.	1.6.2	Cămin cultural	Hantesti, S=438mp, vecini: DJ208, drum acces, teren propr.pub.; pereți cărămida, acoperit tabla; Nr. inv. 1006	1950	876000	Legea nr.69/1991, republicată
7.	1.6.2	Scoală cu clasele I-IV Hantesti (vale)	Suprafata construita=291mp., clădirea este construita din și acoperita cu azbociment amplasata pe DJ 208D Hantesti, Nr. inv. 1035	1959	133.6	OUG nr. 30/2000
8.		Teren aferent Scoală cu clasele I-IV Hantesti (vale)	Suprafata de teren aferenta=1938mp., N=Epure Gheorghe, S=Cintuc I. Gheorghe, E=DJ 208D Hantesti-Adinceata, V=Adomnicai Mihai	1959		OUG nr. 30/2000
9.		Teren aferent cămin cultural	Hantesti, S=1590mp, vecini: DJ208D, drum acces, teren propr.pub.;	1950	23850	Legea nr. 18/1991 republicata
10.	1.6.2	Sediu Primărie și Consiliu local	Hantesti, S=182mp, vecini: V=DJ208, N=Ginsac C-tin, S=Tomasa Măria, E=Codau Vasile; construcție din lemn, acoperita cu tabla, Nr. inv. 1007	1933	364000	Legea nr.215/2001, republicată
11.		Teren aferent sediu Primărie și Consiliu local Hantesti	Hantesti, S=2122mp, vecini: V=DJ208, N=Ginsac C-tin, S=Tomasa Măria, E=Codau Vasile;	1933	31830	Legea nr. 18/1991, republicata

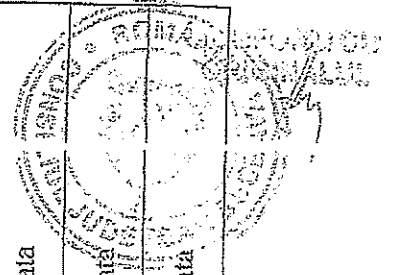
12.	1.6.2	Grădinița nr. 1	Hantesti, S=11 Imp, vecini: S=DJ208, E=teren sport, grad.nr.2, N=Ailenei Vasile, V=Serenciu Eugen pereți lemn, acoperita cu tabla, Nr. inv. 1040	1933	55000	OUG nr. 30/2000
13.	1.6.2	Grădinița nr.2	Hantesti, S=110mp, vecini: S=DJ208, E=teren sport, grad.1, N=Ailenei Vasile, V=Serenciu Eugen pereți cărămidă, acoperita cu tabla, Nr. inv. 1041	1992	220000	OUG nr. 30/2000
14.		Teren aferent grădinițe	Hantesti, S=3910mp, vecini: S=DJ208, E=teren sport, N=Ailenei Vasile, V=Serenciu Eugen	1933	58750	OUG nr. 30/2000
15.	1.3.1	Stație calatori	Hantesti, S=12,8mp, vecini: DJ208, Grindei Adrian, pereți din lemn, acoperita cu tabla	1978	6400-	OG nr. 43/1997, republicată
16.		Teren aferent stație calatori	Hantesti, S=30mp, vecini: S=DJ208, N=Grindei Adrian	1978	450	OG nr. 43/1997, republicată
17.	1.3.1	Stație calatori	Beresti, S=1 Imp, vecini: DJ208, drum comunal, Lungu Elena, pereți din cărămidă, acoperita cu tabla	1978	22000	OG nr. 43/1997, republicată
18.		Teren aferent stație calatori	Beresti, S=25mp, vecini: N=DJ208, E=drum comunal, S=Lungu Elena, V=Parascuta Dinu	1978	375	OG nr. 43/1997, republicată
19.	1.3.1	Stație calatori	Hantesti, S=1 Imp, vecini: DJ208, sc.cl.I-IV; pereți din cărămidă, acoperita cu tabla	1987	22000	OG nr. 43/1997 republicată
20.		Teren aferent stație calatori	Hantesti, S=30mp, vecini: S=DJ208, N=scoala cu cl.I-IV, E=teren aferent scoală, V=Cantinc Gheorghe	1987	450	OG nr. 43/1997, republicată






21.	1.3.1	Stație calatori	Hantesti, S=11mp, vecini: DJ208, proprietate Netbai Toader; pereți din cărămidă, acoperita cu tabla	1988	22000	OG nr. 43/1997, republicată
22.		Teren aferent stație calatori	Hantesti, S=3Cmp, vecini: S=DJ208, N=Netbai Toader, E=teren Netbai Toader, V=Netbai Toader	1988	450	OG nr. 43/1997, republicată
23.	1.3.1	Stație calatori	Hantesti, S=11mp, vecini: DJ208, teren fabr. amidon; pereți din cărămidă, acoperita cu tabla	1978	22000	OG nr. 43/1997, republicată
24.		Teren aferent stație calatori	Hantesti, S=25mp, vecini: E=DJ208, S=drum comunal, N=teren fabr. Amidon, V=teren fabr. Amidon	1978	375 -	OG nr. 43/1997, republicată
25.		Teren sport	Hantesti, S=3858mp, vecini: S=DJ208, E=Vremescu Mihai, N=Duduman Măria, V=teren grădinița	1972	57870	Legea nr. 18/1991, republicată
26.	1.3.7.1	Drum	Hantesti, L=232m, l=4m, Andronache Constantin- Andronache Aurel	1962	46400	OG nr. 43/1997, republicată
27.	1.3.7.1	Drum	Hantesti, L=180m, l=4m, Puscaselu Mihai-Puscaselu Cătălin	1962	36000	OG nr. 43/1997, republicată
28.	1.3.7.1	Drum	Hantesti, L=180m, l=3m, Olaru C.Gheorghe-Motoc Emil	1962	36000	OG nr. 43/1997, republicată
29.	1.3.7.1	Drum	Hantesti, L=252m, l=4m, Beilic Viorel-Motoc Ionut	1962	46400	OG nr. 43/1997, republicată
30.	1.3.7.1	Drum	Hantesti, L=914m, l=6m, Netbai Aneta-Cintuc Costache-Andriesci Danut	1962	182800	OG nr. 43/1997, republicată
31.	1.3.7.1	Drum	Hantesti, L=252m, l=4m, Baltaru Mihai-Raicu Milica	1962	46400	OG nr. 43/1997, republicată
32.	1.3.7.1	Drum	Hantesti, L=232m, l=4m, Cintuc Elena-Netbai Viorela	1962	46400	OG nr. 43/1997, republicată
33.	1.3.7.1	Drum	Hantesti, L=232m, l=4m, Netbai Ilie-Alexa Vasile	1962	46400	OG nr. 43/1997, republicată

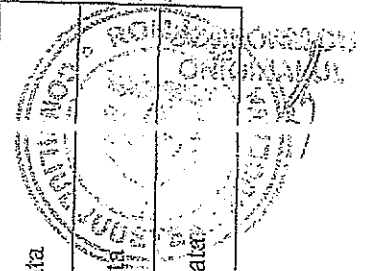
34.	1.3.7.1	Drum	Hantesti, L-192m, l-4m, DJ 208 B-I.ogInn Gheorghe	1962	38400	OG nr. 43/1997, republicata
35.	1.3.7.1	Drum	Hantesti, L-192m, l-4m, DJ 208 B-Netzei Pavel	1962	38400	OG nr. 43/1997, republicata
36.	1.3.7.1	Drum	Hantesti, L-220m, l-4m, Apavaloaie Dumitru-Cintuc Vasile	1962	44000	OG nr. 43/1997, republicata
37.	1.3.7.1	Drum	Hantesti, L-188m, l-4m, Vilhetn Dumitru- Ciobanu Nicolai	1962	37600	OG nr. 43/1997, republicata
38.	1.3.7.1	Drum	Hantesti, L-232m, l-4m, Audorea Alexandru-Hrusca Emilia	1962	46400	OG nr. 43/1997, republicata
39.	1.3.7.1	Drum	Hantesti, L-150m, l-4m, DJ 208B-Lepadatu Constantin	1962	30000	OG nr. 43/1997, republicata
40.	1.3.7.1	Drum	Hantesti, L-144m, l-4m, Anton Mircea- Anton Leon	1962	28800	OG nr. 43/1997, republicata
41.	1.3.7.1	Drum	Hantesti, L-144m, l-4m, Bologa Ilie-Beilic Ilie	1962	28800	OG nr. 43/1997, republicata
42.	1.3.7.1	Drum	Hantesti, L-66m, l-4m, Dazman Gheorghe- Dazman Vioreca	1962	13200	OG nr. 43/1997, republicata
43.	1.3.7.1	Drum	Hantesti, L-132m, l-4m, Apavaloaie Alexandru-Tomuleanu Mihai	1962	26400	OG nr. 43/1997, republicata
44.	1.3.7.1	Drum	Hantesti, L-136m, l-4m, Diaconu Ava- Apateanu Victoria	1962	27200	OG nr. 43/1997, republicata
45.	1.3.7.1	Drum	Hantesti, L-136m, l-4m, Alexa Mihai-Alexa Victor	1962	27200	OG nr. 43/1997, republicata
46.	1.3.7.1	Drum	Hantesti, L-144m, l-4m, Cintuc Vasile- Cintuc Iordache	1962	28800	OG nr. 43/1997, republicata
47.	1.3.7.1	Drum	Hantesti, L-118m, l-4m, Sochireac Vasile- Hulcai Maria	1962	23600	OG nr. 43/1997, republicata
48.	1.3.7.1	Drum	Hantesti, L-366m, l-4m, DJ 208 B-Galbeaza Gheorghe	1962	123200	OG nr. 43/1997, republicata





49	1.3.7.1	Drum	Hantesti, L-120m, l-3m, Peptianaru Maria-Tispoi Elena	1962	24000	OG nr. 43/1997, republicata
50	1.3.7.1	Drum	Hantesti, L-109m, l-3.5m, Chilibon Vasile-Bejenaru Ioan	1962	21800	OG nr. 43/1997, republicata
51	1.3.7.1	Drum	Hantesti, L-118m, l-4m, Damian Mircea-Atonei Gheorghe	1962	23600	OG nr. 43/1997, republicata
52	1.3.7.1	Drum	Hantesti, L-126m, l-3m, DJ 208B-Anton Constantin	1962	24000	OG nr. 43/1997, republicata
53	1.3.7.1	Drum	Hantesti, L-172m, l-4m, Baltaru Catinca-Sefciuc Gheorghe	1962	34400	OG nr. 43/1997, republicata
54	1.3.7.1	Drum	Hantesti, L-120m, l-3m, DJ 208B-Anton Aurel	1962	24000	OG nr. 43/1997, republicata
55	1.3.7.1	Drum	Hantesti, L-172m, l-4m, Beilic Alexandru-Beilic Gheorghe	1962	34400	OG nr. 43/1997, republicata
56	1.3.7.1	Drum	Hantesti, L-198m, l-4m, Neagu Leon-Tomuleanu Sterea	1962	39600	OG nr. 43/1997, republicata
57	1.3.7.1	Drum	Hantesti, L-152m, l-3m, Rusu Aurel-Bejenaru Marin	1962	30400	OG nr. 43/1997, republicata
58	1.3.7.1	Drum	Hantesti, L-28m, l-4m, DJ 208B-Chețaru Lucia	1962	5600	OG nr. 43/1997, republicata
59	1.3.7.1	Drum	Hantesti, L-144m, l-4m, Chețaru Gheorghe-Chețaru Virginia	1962	28800	OG nr. 43/1997, republicata
60	1.3.7.1	Drum	Hantesti, L-112m, l-4m, Seredinc Alexandru-Damian Alexandru	1962	22400	OG nr. 43/1997, republicata
61	1.3.7.1	Drum	Hantesti, L-88m, l-3m, Haghiaș Pavel-Bejenaru Petru	1962	17600	OG nr. 43/1997, republicata
62	1.3.7.1	Drum	Hantesti, L-84m, l-3m, Lepadatu Gheorghe-Alexa Petru	1962	16800	OG nr. 43/1997, republicata
63	1.3.7.1	Drum	Hantesti, L-160m, l-5m, Anton Gheorghe-Spataru Patru	1962	212000	OG nr. 43/1997, republicata

64.	1.3.7.1	Drum	Hantesti, L-70m, l-4m, Muraru Stefan-Agradinariței Florica	1962	14000	OG nr. 43/1997, republicata
65.	1.3.7.1	Drum	Hantesti, L-80m, l-5,5m, Spataru Petru-Burdijoc Ioan	1962	66000	OG nr. 43/1997, republicata
66.	1.3.7.1	Drum	Hantesti, L-52m, l-4m, Bejenaru Vasile-Gugurel Petru	1962	10400	OG nr. 43/1997, republicata
67.	1.3.7.1	Drum	Hantesti, L-480m, l-5m, Bejenaru Petru-Lerca Neculai	1962	96000	OG nr. 43/1997, republicata
68.	1.3.7.1	Drum	Hantesti, L-480m, l-4,5m, Croitoru Elena-Bejenaru Fravonia	1962	96000	OG nr. 43/1997, republicata
69.	1.3.7.1	Drum	Hantesti, L-202m, l-4m, Renas Grigore-Schiopu Eugen	1962	40400	OG nr. 43/1997, republicata
70.	1.3.7.1	Drum	Hantesti, L-202m, l-3,5m, Ghiorghita-Dolica-Bellic Virginia	1962	40400	OG nr. 43/1997, republicata
71.	1.3.7.1	Drum	Hantesti, L-68m, l-4m, Bardau Dumitru-Miron Florin	1962	9600	OG nr. 43/1997, republicata
72.	1.3.7.1	Drum	Hantesti, L-114m, l-3m, DJ 208B-Anton Petru	1962	22800	OG nr. 43/1997, republicata
73.	1.3.7.1	Drum	Hantesti, L-102m, l-6m, Jitaru Dan Dumitru-Bardau Petru	1962	1080400	OG nr. 43/1997, republicata
74.	1.3.7.1	Drum	Hantesti, L-106m, l-4m, Ciubovariu Mihai-Bejenaru Vasile	1962	21200	OG nr. 43/1997, republicata
75.	1.3.7.1	Drum	Hantesti, L-106m, l-4m, Ghiorghita Petrica-Grindei Petru	1962	21200	OG nr. 43/1997, republicata
76.	1.3.7.1	Drum	Hantesti, L-782m, l-5m, Bardau Petru-Voinea Aspasia	1962	261400	OG nr. 43/1997, republicata
77.	1.3.7.1	Drum	Hantesti, L-36m, l-5m, Popovici Maria-Popovici Petru	1962	7200	OG nr. 43/1997, republicata
78.	1.3.7.1	Drum	Hantesti, L-44m, l-4m, Anton Petru-Pinzaru Constantin	1962	8800	OG nr. 43/1997, republicata





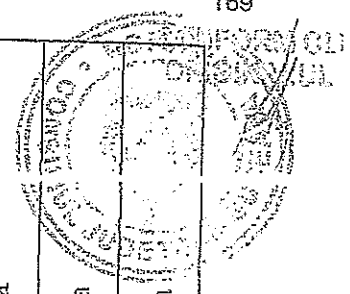
79.	1.3.7.1	Drum	Hantesti, L-68m, l-4m, Schiopu Zamfira-Fludumeac Eleonora	1962	13600	OG nr. 43/1997, republicata
80.	1.3.7.1	Drum	Hantesti, L-518m, l-5m, Barden Petru-Sirbu Adela	1962	103600	OG nr. 43/1997, republicata
81.	1.3.7.1	Drum	Hantesti, L-458m, l-5m, Pinzaru Dumitru-Spataru Constantin	1962	91600	OG nr. 43/1997, republicata
82.	1.3.7.1	Drum	Hantesti; L-209m, l-4m, Luca Mitica-Tachita Emil	1962	41800	OG nr. 43/1997, republicata
83.	1.3.7.1	Drum	Hantesti, L-588m, l-5.2m, Afilipoiu Dumitru-Roman Mihai	1962	117600	OG nr. 43/1997, republicata
84.	1.3.7.1	Drum	Hantesti, L-70m, l-4m, Olaru Dumitru-Hunta Dinu	1962	14000	OG nr. 43/1997, republicata
85.	1.3.7.1	Drum	Hantesti, L-40m, l-3.2, Magureanu Alexandru-Covaliu Marcel	1962	8000	OG nr. 43/1997, republicata
86.	1.3.7.1	Drum	Hantesti, L-80m, l-3m, Roman Mihai-Chelaru Elena	1962	16000	OG nr. 43/1997, republicata
87.	1.3.7.1	Drum comunal nr.3	Hantesti, L-698m, l-5m, Riznic Vasile-Miron Alexandru	1962	279200	OG nr. 43/1997, republicata
88.	1.3.7.1	Drum	Hantesti, L-154m, l-5m, Tanasa Manole-Roman Constantin	1962	30800	OG nr. 43/1997, republicata
89.	1.3.7.1	Drum	Hantesti, L-28m, l-5m, Carabus Mihai-Atodiresei Iordache	1962	5600	OG nr. 43/1997, republicata
90.	1.3.7.1	Drum	Hantesti, L-195m, l-4.5m, Tanasa Eleonora-Nitu Stelian	1962	39000	OG nr. 43/1997, republicata
91.	1.3.7.1	Drum	Hantesti, L-168m, l-5m, Gherasim Neculai-Curpan Maria	1962	33600	OG nr. 43/1997, republicata
92.	1.3.7.1	Drum	Hantesti, L-78m, l-6m, Luca Eleonora-Luca Costache	1962	15600	OG nr. 43/1997, republicata
93.	1.3.7.1	Drum	Hantesti, L-144m, l-4m, Vatamanu Danut-Vatamanu Constantin	1962	28800	OG nr. 43/1997, republicata

94	1.3.7.1	Drum	Hantesti, L-204m, 1-4m, Vatamanu Eufrosina-Sofian Mircea	1962	40800	OG nr. 43/1997, republicata
95	1.3.7.1	Drum	Hantesti, L-156m, 1-4m, Firusca Ioan-Ahinganitei Constantin	1962	31200	OG nr. 43/1997, republicata
96	1.3.7.1	Drum	Hantesti, L-320m, 1-4m, Vatamanu Eufrosina-Condruc Vasile	1962	64000	OG nr. 43/1997, republicata
97	1.3.7.1	Drum	Hantesti, L-160m, 1-6m, Vatamanu Eufrosina-raul Siret	1962	32000	OG nr. 43/1997, republicata
98	1.3.7.1	Drum	Hantesti, L-160m, 1-5,2m, Covaliu Gheorghe-Girnet Cristian	1962	32000	OG nr. 43/1997, republicata
99	1.3.7.1	Drum	Hantesti, L-160m, 1-3m, Ichim Neculai-Kanganu Dumitru	1962	20000	OG nr. 43/1997, republicata
100	1.3.7.1	Drum	Hantesti, L-215m, 1-5m, Harghelegiu Constantin-Gherasim Saveta	1962	43000	OG nr. 43/1997, republicata
101	1.3.7.1	Drum	Hantesti, L-288m, 1-4m, Gherasim Saveta-Teolis Victoria	1962	57600	OG nr. 43/1997, republicata
102	1.3.7.1	Drum comunal nr.8	Hantesti, L-1205m, 1-5m, Codau Victor-Gherasim Saveta	1962	491000	OG nr. 43/1997, republicata
103	1.3.7.1	Drum comunal nr.4	Hantesti, L-410m, 1-6m, Cavulea Clara-Tabac Costica	1962	82000	OG nr. 43/1997, republicata
104	1.3.7.1	Drum	Hantesti, L-336m, 1-6m, Ștefan Constantin-Tabac Costica	1962	67200	OG nr. 43/1997, republicata
105	1.3.7.1	Drum	Hantesti, L-164m, 1-3m, Cocirla Petru-Grigore Constantin	1962	32800	OG nr. 43/1997, republicata
106	1.3.7.1	Drum	Hantesti, L-70m, 1-4m, Chirimbuta Constantin-Tabac Neculai	1962	14000	OG nr. 43/1997, republicata
107	1.3.7.1	Drum comunal nr.4	Hantesti, L-636m, 1-3,5m, Tabac Constantin-Tanasa Viorel	1962	127200	OG nr. 43/1997, republicata
108	1.3.7.1	Drum	Hantesti, L-262m, 1-5m, Alexa Ilie-Ciobanu Eleonora	1962	52400	OG nr. 43/1997, republicata

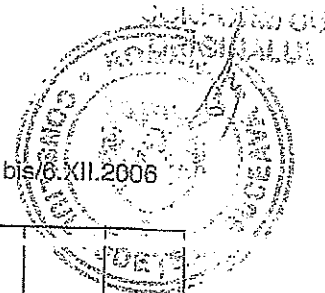
109	1.3.7.1	Drum	Hantesti, L-180m, l-1m, Mănescu Petru Cioabă Tabacilor	1962	26000	OG nr. 43/1997, republicata
110	1.3.7.1	Drum	Hantesti, L-96m, l-5m, Buzăi Lucia Ecjenari Constantin	1962	18300	OG nr. 43/1997, republicata
111	1.3.7.1	Drum comunal nr.4	Hantesti, L-450m, l-5m, Căpână Petru Tănasa Viorel	1962	90000	OG nr. 43/1997, republicata
112	1.3.7.1	Drum	Hantesti, L-120m, l-5m, Hroasca Romica Andronache Constantin	1962	24800	OG nr. 43/1997, republicata
113	1.3.7.1	Drum	Hantesti, L-386m, l-6m, Tăvler Cristinel Froderic Camelia	1962	72800	OG nr. 43/1997, republicata
114	1.3.7.1	Drum	Hantesti, L-490m, l-7m, Andrei Alexandru Tănasa Viorel	1962	84000	OG nr. 43/1997, republicata
115	1.3.7.1	Drum	Hantesti, L-230m, l-4m, Pleșoia Viabil Păduraru George	1962	46000	OG nr. 43/1997, republicata
116	1.3.7.1	Drum	Hantesti, L-112m, l-5,5m, Tabac Maria Axinte Elena	1962	22400	OG nr. 43/1997, republicata
117	1.3.7.1	Drum	Hantesti, L-316m, l-4m, Păcop Elena Tabac Mihai	1962	63200	OG nr. 43/1997, republicata
118	1.3.7.1	Drum comunal nr.5	Hantesti, L-632m, l-7m, Chitu Ioan-Tabac Mihai	1962	176000	OG nr. 43/1997, republicata
119	1.3.7.1	Drum comunal nr.5	Hantesti, L-126m, l-4m, Tabac Mihai Mădăraș Mădăraș	1962	50400	OG nr. 43/1997, republicata
120	1.3.7.1	Drum ASA	Hantesti, L-248m, l-6m, Anulorei Mădăraș Asavoale Măria	1962	49600	OG nr. 43/1997, republicata
121	1.3.7.1	Drum comunal nr.5	Hantesti, L-566m, l-5m, Păier Doru Asavoale Măria	1962	113200	OG nr. 43/1997, republicata
122	1.3.7.1	Drum	Hantesti, L-92m, l-6m, Aconștarășeset Mariana-Abicutesei Nicolai	1962	18400	OG nr. 43/1997, republicata
123	1.3.7.1	Drum	Hantesti, L-92m, l-6m, Abicutesei Nicolai Măgion Constantin	1962	18400	OG nr. 43/1997, republicata



124.	1.3.7.1	Drum	Hantesti, L-194m, l-5m, Abiculesei Nicolai-Anudorei Mincodora	1962	36800	OG nr. 43/1997, republicata
125.	1.3.7.1	Drum	Hantesti, L-120m, l-5m, Pricop Elena-Nastasa Petrea	1962	24000	OG nr. 43/1997, republicata
126.	1.3.7.1	Drum	Hantesti, L-100m, l-4m, Nastasa Petrea-Sirbu Adela	1962	20000	OG nr. 43/1997, republicata
127.	1.3.7.1	Drum	Hantesti, L-60m, l-3m, Sirbu Adela-Ghiorghita Filaret	1962	12000	OG nr. 43/1997, republicata
128.	1.3.7.1	Drum	Hantesti, L-64m, l-4m, Chirimbuta Maria-Fudugheanu Emil	1962	12800	OG nr. 43/1997, republicata
129.	1.3.7.1	Drum	Hantesti, L-550m, l-5m, Prisacanu Il.Gheorghe-Plesa Adincata	1962	1100000	OG nr. 43/1997, republicata
130.	1.3.7.1	Drum	Hantesti, incepe de la Ghiorghita Aurelian si se sfarseste la Schiopu Eugen, L-170m, l-4m.	1962	34000	OG nr. 43/1997, republicata
131.	1.3.7.1	Drum	Beresti, L-1408m, l-6m, Muba Ioan-Parascuta Alexandru	1962	331600	OG nr. 43/1997, republicata
132.	1.3.7.1	Drum	Beresti, L-82m, l-4m, Luchian Maria-Ginnet Mihai	1962	1.6.400	OG nr. 43/1997, republicata
133.	1.3.7.1	Drum	Beresti, L-54m, l-4,5m, Girigan Dumitru-Ginnet Nicolai	1962	10800	OG nr. 43/1997, republicata
134.	1.3.7.1	Drum	Beresti, L-62m, l-3m, Girigan Dumitru-Luchian Elena	1962	32400	OG nr. 43/1997, republicata
135.	1.3.7.1	Drum	Beresti, L-182m, l-4m, Spataru Catinca-Hodoroba Maria	1962	66400	OG nr. 43/1997, republicata
136.	1.3.7.1	Drum	Beresti, L-89m, l-3,5m, Mandici Ilie-Pricop Vasile	1962	17800	OG nr. 43/1997, republicata
137.	1.3.7.1	Drum	Beresti, L-84m, l-3,5m, drum comunal-Nichifor Viorel	1962	16800	OG nr. 43/1997, republicata
138.	1.3.7.1	Drum	Beresti, L-29m, l-4m, drum comunal-Poenaru Elena	1962	66000	OG nr. 43/1997, republicata







39.	1.3.7.1	Drum	Berești, L-330m, l-5m, Luchian N. Ioan-Pandru Alexandru	1962	66000	OG nr. 43/1997, republicata
40.	1.3.7.1	Drum	Berești, L-234m, l-4,5m, Atudorei Gheorghe-Neamtu Gheorghe	1962	296800	OG nr. 43/1997, republicata
41.	1.3.7.1	Drum	Berești, L-186m, l-5m, Atudorei Gheorghe-Nichifor Corina	1962	87200	OG nr. 43/1997, republicata
42.	1.3.7.1	Drum	Berești, L-450m, l-3m, Atudorei Gheorghe-Sereduc Dinu	1962	140000	OG nr. 43/1997, republicata
43.	1.3.7.1	Drum	Berești, L-454m, l-4m, Condriuc Gheorghe-Asavoaze Ștefan	1962	90800	OG nr. 43/1997, republicata
44.	1.3.7.1	Drum	Berești, L-200m, l-4m, Asavoaze Stefan-Hodoroaba Aspazia	1962	40000	OG nr. 43/1997, republicata
45.	1.3.7.1	Drum	Berești, L-200m, l-5m, Duduman Ioan-Luchian Dumitru-hotar com.Zvoristea	1962	90000	OG nr. 43/1997, republicata
46.	1.3.7.1	Drum	Berești, L-490m, l-5m, Beidea Gheorghe-Chelaru Aurica	1962	148000	OG nr. 43/1997, republicata
47.	1.3.7.1	Drum	Berești, L-567m, l-7m, Lungu Elena-Luchian Gheorghe	1962	13400	OG nr. 43/1997, republicata
48.	1.3.7.1	Drum	Berești, L-494m, l-5m, Blanaru Virginia-Blanaru Gheorghe	1962	98600	OG nr. 43/1997, republicata
49.	1.3.7.1	Drum	Berești, L-280m, l-6m, Hutanu Aurel-Pintilie Costache	1962	40000	OG nr. 43/1997, republicata
50.	1.3.7.1	Drum	Berești, L-325m, l-9m, Magureanu Eugenia-Fartusnic Ioan	1962	115000	OG nr. 43/1997, republicata
51.	1.3.7.1	Drum	Berești, L-142m, l-4m, Teclis Maria-Pintilie Elena	1962	28400	OG nr. 43/1997, republicata

Președinte,

Primar ing. Filaret Galan

Membri:

Lăcrămioara Turcanu

Adriana Luca

Olimiu Danici

## COMPLETĂRI

la inventarul bunurilor care aparțin domeniului public al comunei Hănțești, județul Suceava

Nr. crt.	Codul de clasificare	Denumirea bunului	Elemente de identificare	Anul dobândirii sau după caz al dării în folosință	Valoarea de inventar mii lei	Situația juridică actuală/denți mire act proprietate sau alte acte doveditoare
152.	1.3.7.1	Drum vicinal	cu îmbrăcăminte din balast, situat în satul Hănțești, lungime - 42m, lățime 1-4 m, de la Helbet Dimu la Helbet Vioarei	1962	1,70	Domeniul public al comunei Hănțești conform Hotărârii Consiliului Local nr.31/2009
153.	1.3.7.1	Drum vicinal	cu îmbrăcăminte din balast, situat în satul Hănțești, lungime 144 m, lățime 3-3,7m, de la Olaru Constantin la drum comunal SAPARD	1962	3,28	Domeniul public al comunei Hănțești conform Hotărârii Consiliului Local nr.31/2009
154.	-	Teren	situat în extravilanul satului Hănțești, județul Suceava, suprafața de 25.000 mp, vecinătăți : N-drum, S-domeniu privat al comunei, E-domeniu privat al comunei, V-domeniu privat al comunei.	1991	28.750	Domeniul public al comunei Hănțești conform Hotărârii Consiliului Local nr.31/2009



**ROMÂNIA**  
**JUDEȚUL SUCEAVA**  
**COMUNA HĂNȚEȘTI**  
**CONSILIUL LOCAL**

**HOTĂRÂRE**  
**privind atestarea inventarului bunurilor care aparțin domeniului public al**  
**U.A.T. Comuna Hănțești, județul Suceava**

Consiliul local al comunei Hănțești, județul Suceava, întrunit în ședință ordinară, având în vedere:

- Proiectul de hotarare nr. 3594/16.07.2021 privind atestarea inventarului bunurilor care aparțin domeniului public al U.A.T. Comuna Hănțești, județul Suceava ;
- Referatul de aprobare al primarului, înregistrat sub nr. 3595/16.07.2021;
- Raportul de specialitate al Secretarului general al comunei, înregistrat sub nr.3596/16.07.2021;
- Avizul favorabil al *Comisiei pentru programe de dezvoltare economico-socială, buget, finanțe, administrarea domeniului public și privat al comunei, agricultură, gospodărire comunală, protecția mediului și turism*, înregistrat sub nr. 3612/19.07.2021;
- declarația secretarului general al comunei Hănțești, înregistrată sub nr.3597/16.07.2021;
- prevederile Hotărârii Consiliului local al comunei Hănțești nr. 15/26.04.2005 privind însușirea inventarului bunurilor care fac parte din domeniul public al comunei Hănțești, județul Suceava;
- analizând prevederile Anexei nr. 110 din Hotărârea Guvernului nr. 1357/2001 privind atestarea domeniului public al județului Suceava, precum și al municipiilor, orașelor și comunelor din județul Suceava, cu modificări și completări ulterioare;
- în conformitate cu: prevederile Hotărârii Guvernului nr. 392/2020 privind aprobarea Normelor tehnice pentru întocmirea inventarului bunurilor care alcătuiesc domeniul public și privat al comunelor, orașelor, al municipiilor și al județelor.
- luând act de :
  - procesul-verbal al Comisiei speciale de inventariere a domeniului public și privat al comunei Hănțești, prin care se propune atestarea la domeniul public al comunei Hănțești a investiției "*Sală de sport cu tribună 180 locuri sat Hănțești, comuna Hănțești, județul Suceava*".
  - adresa nr. MDI.PA – 50230: 66745/DPFBL–2012 din 11.06.2021, însoțită de punctele de vedere ale: Ministerului Finanțelor prin adresa nr. 575293/1012293/2021, Agenției Naționale de Cadastru și Publicitate Imobiliară prin adresa nr. 20349/17.05.2021, a Serviciului Român de Informații prin adresa nr. N130411/12.05.2021, Ministerului Apărării Naționale prin adresa nr. A6542/12.05.2021, Ministerului Afacerilor Interne prin adresa nr. 557734/10.05.2021, a Administrației Naționale a Rezervelor de Stat și Probleme Speciale prin adresa nr. 5108/05.05.2021, a Serviciului de Telecomunicații Speciale prin adresa nr. 17055/12.05.2021, a Serviciului de Protecție și Pază prin adresa nr. N1647/14.05.2021, a Serviciului de Informații Externe prin adresa nr. 38910/14.05.2021, a Ministerului Tineretului și Sportului prin adresa nr. 5457/13.05.2021 și ale Ministerului Educației nr. DPI/1293 20.05.2021 urmată de adresa nr. 30015/29.06.2021 privind răspunsul final favorabil;
  - ținând cont de prevederile Legii nr. 24/2000 privind normele de tehnică legislativă pentru elaborarea actelor normative.

- În temeiul art. 129 alin. (2) lit. "c" și alin. (6) , ale art. 139 alin.(1) și (3) lit. "g", ale art. 289 alin. (6) și ale art. 607 alin. (4) ale art. 196 alin. (1) litera "a", toate din Ordonanța de Urgență a Guvernului nr. 57/2019 privind Codul Administrativ, cu modificări și completări ulterioare.

## HOTĂRĂȘTE:

Art.1 În inventarul bunurilor care aparțin domeniului public al comunei Hănțești, județul Suceava, însușit prin Hotărârea Consiliului Local nr. 15/2005 cu modificările și completările ulterioare și atestat în Anexa nr. 110 la Hotărârea Guvernului nr.1357/2001 privind atestarea bunurilor aparținând domeniului public al județului Suceava, precum și al municipiilor, orașelor și comunelor din județul Suceava, cu modificările și completările ulterioare, la Secțiunea I "Bunuri imobile", după poziția nr. 154 se introduce o nouă poziție, poziția nr. 155, conform anexei care face parte integrantă din prezenta hotărâre.

Art.2 Primarul comunei Hănțești, prin serviciile din cadrul aparatului de specialitate, va duce la îndeplinire prevederile prezentei hotărâri.

Art.3 Inventarul domeniului public al comunei Hănțești, județul Suceava, astfel completat, va fi publicat pe pagina de internet a Comunei Hănțești, la secțiunea privind statutul comunei, precum și în *monitorul oficial local* .

Art.4 Prezenta hotărâre va fi înaintată la Instituția Prefectului – județul Suceava, primarului comunei Hănțești și serviciilor de specialitate, potrivit prevederilor legale, de către secretarul general al comunei Hănțești, județul Suceava .

PRESEDINTE DE SEDINȚĂ,  
Dorin-Cristinel CAZACU



Contrasemnează,  
Secretar general comună,  
Cristina COBZARIU


Nr. 50

HĂNȚEȘTI, 30 iulie 2021



ROMÂNIA  
JUDEȚUL SUCEAVA  
COMUNA HÂNȚEȘTI

COMISIA SPECIALĂ PENTRU INVENTARIEREA BUNURILOR CARE ALCĂTUIESC DOMENIUL PUBLIC ȘI  
PRIVAT AL COMUNEI HÂNȚEȘTI



ANEXA LA HCL NR. 50 /30.07.2021

COMPLETAREA INVENTARULUI BUNURILOR CARE APARTIN DOMENIULUI PUBLIC AL COMUNEI  
HÂNȚEȘTI, JUDEȚUL SUCEAVA

Sectiunea I BUNURI IMOBILE

Nr. crt.	Codul de clasificare	Denumirea bunului	Elemente de identificare	Anul dobândirii și/sau al dării în folosință	Valoarea de Inventar (mii lei)	Situația juridică actuală
0	1	2	3	4	5	6
155	1.6.2	SALA DE SPORT	Sală de sport cu tribună 180 de locuri, situată în satul Hăntești str. Grădiniței nr. 1A, comuna Hăntești, județul Suceava, niveluri 2; S. construită la sol 1445 mp; S. construită desfășurată 1750 mp – tip P+1; suprafața de teren	2020	6.419,873 mii lei	HCL NR. 7/26.02.2021 Aut. Construire nr.15/16.05.2019 PV de recepție la terminarea lucrărilor nr. 5691/28508/11.11.2020 CF nr. 31556 Hăntești

aferență 3538 mp situată în  
intravilan sat Hănțești, cu  
următoarele vecinătăți:  
La Nord – proprietate  
particulară Tanasă Victor  
și IE 31867 drum sătesc;  
La sud – drum județean  
DJ208D – IE 32133 -strada  
Grădiniței;  
La est – teren domeniul  
public al comunei Hănțești  
– CF nr.31869 Hănțești;  
La vest – teren domeniul  
public al comunei Hănțești  
– CF nr. 31868.

1. Olariu Daniel – primarul comunei Hănțești – președintele comisiei \_\_\_\_\_
2. Cobzariu Cristina – secretarul general al comunei Hănțești – secretarul comisiei C.C.C.
3. Cazacu Nuța – șef serviciu buget-contabilitate – membru C.C.C.
4. Atomulesci Aurel – consilier principal – membru C.C.C.
5. Tanasă Simona-Mariana – consilier principal – membru C.C.C.
6. Burda Florentin – consilier asistent – membru C.C.C.
7. Polonic Marius-Cristian – consilier cadastru C.C.C.

