



STATUTUL

COMUNEI BEREZENI

JUDEȚUL VASLUI

ANEXA Nr. 1

la HCL nr. 39/23.06.2021

STATUTUL COMUNEI BEREZENI



CAPITOLUL I - Prezentarea generală a unității administrativ - teritoriale

CAPITOLUL II - Autoritățile administrației publice locale

CAPITOLUL III - Căi de comunicații

CAPITOLUL IV - Principalele instituții care își desfășoară activitatea pe raza teritorială a unității administrativ - teritoriale

CAPITOLUL V - Funcțiuni economice ale unității administrativ - teritoriale

CAPITOLUL VI - Bunurile din patrimoniul unității administrativ - teritoriale

CAPITOLUL VII - Serviciile publice existente

CAPITOLUL VIII - Atribuirea și schimbarea denumirilor de străzi, piețe și de obiective de interes public local

CAPITOLUL IX - Societatea civilă, respectiv partidele politice, sindicatele, cultele și organizațiile nonguvernamentale care își desfășoară activitatea în unitatea administrativ - teritorială

CAPITOLUL X - Participare publică

CAPITOLUL XI - Cooperare sau asociere

CAPITOLUL XII - Dispoziții tranzitorii și finale

ANEXE

CAPITOLUL I

Prezentarea generală a unității administrativ - teritoriale



Art. 1. - (1) COMUNA BEREZENI este:

- a) persoană juridică de drept public, cu capacitate juridică deplină și patrimoniul propriu;
- b) subiect juridic de drept fiscal;
- c) titulară a drepturilor și obligațiilor ce decurg din contractele privind administrarea bunurilor care aparțin domeniului public și privat al acesteia, precum și din raporturile cu alte persoane fizice sau juridice, în condițiile legii.

(2) COMUNA BEREZENI are sediul social la adresa: Sat Berezeni, Comuna Berezeni, Județul Vaslui, precum și codul de înregistrare fiscală 3552085.

(3) Însemnele specifice ale UAT COMUNA BEREZENI sunt:

- a) stema, aprobată prin Hotărârea Guvernului nr. , al cărei model este prevăzut în anexa nr. 1.a la prezentul statut; NU AVEM
- b) steagul, aprobat prin Hotărârea Guvernului nr. , al cărui model este prevăzut în anexa nr. 1.b prezentul statut; NU AVEM
- c) imnul, aprobat prin Hotărârea Consiliului Local al comunei Berezeni al cărui text și muzică sunt prevăzute în **anexa nr. 1.c** la prezentul statut. NU AVEM

Art. 2. - (1) COMUNA BEREZENI are reședința în satul Berezeni.

(2) COMUNA BEREZENI se delimitează din punct de vedere teritorial:

Se învecinează cu satele: N- Lunca Banului N-E- Vetrișoia S- Fălciu E- raul Prut

(3) COMUNA BEREZENI are în componență un număr de 5 localități rurale, după caz, care sunt amplasate după cum urmează : Berezeni, Satu Nou, Rancenii, Musata și Stuhulet.

(4) COMUNA BEREZENI , potrivit legislației privind amenajarea teritoriului național, are rangul IV

(5) Prezentarea grafică și descriptivă, respectiv suprafețele intravilanului și extravilanului pe fiecare dintre localitățile menționate la alin. (3) sunt prevăzute în **anexa nr. 2** la prezentul statut.

Art. 3. - (1) COMUNA BEREZENI dispune de o rețea hidrografică formată din: râuri, lacuri, mlaștini sau ape subterane, după caz.

(2) Pe teritoriul COMUNA BEREZENI, după caz, se regăsesc o floră și faună diverse.

(3) COMUNA BEREZENI dispune de o mare diversitate de soluri.

(4) Resursele de subsol ale COMUNEI BEREZENI sunt formate din:

- a) resurse de apă termominerală, după cum urmează ;
- b) resurse de hidrocarburi, petrol și gaze asociate;
- c) alte resurse.

(5) Denumirea și lungimea râurilor, lacurilor, mlaștinilor sau apelor subterane, denumirea faunei și florei de pe raza teritorială al COMUNEI BEREZENI se regăsesc în **anexa nr. 3** la prezentul statut.

Art. 4. - (1) COMUNA BEREZENI s-a înființat în anul 1961.

(2) Prima atestare documentară a COMUNEI BEREZENI a fost în anul 1634.

(3) Evoluția istorică a COMUNEI BEREZENI se regăsește în **anexa nr. 4** la prezentul statut.

Art. 5. - (1) Populația COMUNEI BEREZENI numără 4998 locuitori.

(2) Componenta și structura populației COMUNEI BEREZENI, defalcate inclusiv pe localități componente, se regăsește în **anexa nr. 5** prezentul statut.

(3) Aspectele privind numărul populației se actualizează în urma recensământului în vederea respectării dreptului cetățenilor aparținând unei minorități naționale de a folosi limba lor maternă în relația cu administrația publică locală și cu serviciile deconcentrate.



CAPITOLUL II

Autoritățile administrației publice locale

Art. 6. - (1) Autoritățile administrației publice locale sunt:

a) Consiliul Local al comunei Berezeni, reprezintă autoritate deliberativă de la nivelul COMUNEI BEREZENI. Consiliul Local al COMUNEI BEREZENI este format din 13 membri;

b) primarul. COMUNEI BEREZENI, ca autoritate executivă;

c) La nivelul COMUNEI BEREZENI, consiliul local a ales un viceprimar, numele acestuia fiind Andon Mihai .

(2) Apartenența politică a consilierilor locali este următoarea PSD, PNL, PROROMANIA SI ALDE.

(3) Constituirea Consiliului Local al Comunei Berezeni s-a constatat prin Ordinul Prefectului Județului Vaslui nr. 474/03.11.2020, privind constatarea îndeplinirii condițiilor legale de constituire a Consiliului local al comunei Berezeni, județul Vaslui;

(4) Componenta nominală, perioada/perioadele de exercitare a mandatelor aleșilor locali, precum și apartenența politică a acestora, începând cu anul 1996, sunt prevăzute în **anexa nr. 6.a** la prezentul statut, respectiv în **anexa nr. 6.b** la prezentul statut, după caz.

Art. 7. - (1) Autoritățile administrației publice locale au dreptul de a conferi și retrage titlul de cetățean de onoare persoanelor fizice române sau străine pentru COMUNA BEREZENI

(2) Autoritățile administrației publice locale au dreptul de a conferi certificatul de fiu/fiică al Comunei persoanelor fizice române sau străine pentru COMUNA BEREZENI

(3) Criteriile potrivit cărora autoritățile administrației publice locale au dreptul de a conferi și retrage titlul de cetățean de onoare persoanelor fizice române sau străine, precum și procedura aplicabilă pentru acordarea titlului și certificatului de fiu/fiică al comunei Berezeni se regăsesc în **anexa nr. 7** la prezentul statut.

CAPITOLUL III

Căi de comunicații

Art. 8. - (1) Raza teritorială a COMUNEI BEREZENI este tranzitată, după caz, de una sau mai multe dintre următoarele rețele de transport, potrivit prevederilor Legii nr. 363/2006 privind aprobarea Planului de amenajare a teritoriului național - Secțiunea I - Rețele de transport, cu modificările și completările ulterioare:

- a) rețeaua rutieră;
- b) rețeaua de căi ferate;
- c) rețeaua de căi navigabile interioare și porturi;
- d) rețeaua de aeroporturi;
- e) rețeaua de transport combinat.



(2) Rețeaua de transport prevăzută la alin. (1) lit. a) este formată, potrivit Ordonanței Guvernului nr. 43/1997 privind regimul drumurilor, republicată, cu modificările și completările ulterioare, din drumuri de interes național, drumuri de interes județean și drumuri de interes comunal și poduri, după caz, astfel cum sunt prezentate în **anexa nr. 8.a** la prezentul statut.

(3) Rețeaua de transport prevăzută la alin. (1) lit. b), potrivit prevederilor Legii nr. 363/2006, cu modificările ulterioare, cuprinde: linii de cale ferată convenționale, linii de cale ferată de interes local, pe trasee noi sau poduri noi, după caz, astfel cum sunt prezentate în **anexa nr. 8.b** la prezentul statut.

(4) Rețeaua de transport prevăzută la alin. (1) lit. c), potrivit prevederilor Legii nr. 363/2006, cu modificările ulterioare, cuprinde: căi navigabile la care se vor executa lucrări de amenajare; puncte de traversare cu bacul și de acostare pentru nave de pasageri, la care se vor executa lucrări de modernizare; puncte de trafic RO - RO noi; porturi la care se vor executa lucrări de modernizare; porturi noi sau porturi turistice și debarcadere pentru nave de pasageri, după caz, astfel cum sunt prezentate în **anexa nr. 8.c** prezentul statut.

(5) Rețeaua de transport prevăzută la alin. (1) lit. d), potrivit prevederilor Legii nr. 363/2006, cu modificările ulterioare, cuprinde: aeroporturi existente la care se vor executa lucrări de modernizare sau aeroporturi noi, după caz, astfel cum sunt prezentate în **anexa nr. 8.d** la prezentul statut.

(6) Rețeaua de transport prevăzută la alin. (1) lit. e), potrivit prevederilor Legii nr. 363/2006, cu modificările ulterioare, cuprinde: terminale de transport combinat existente, la care urmează să se execute lucrări de modernizare sau terminale de transport combinat noi, după caz, astfel cum sunt prezentate în **anexa nr. 8.e** la prezentul statut.

CAPITOLUL IV

Principalele instituții care își desfășoară activitatea pe raza teritorială a unității administrativ - teritoriale

Art. 9. - (1) Rețeaua școlară de la nivelul COMUNEI BEREZENI , potrivit Legii educației naționale nr. 1/2011, cu modificările și completările ulterioare, cuprinde numărul total de unități de învățământ de stat și particular preuniversitar, acreditate, respectiv autorizate să funcționeze provizoriu, numărul total al unităților de învățământ preuniversitar, înființate în structura universităților de stat, și numărul total al furnizorilor de educație autorizați să funcționeze provizoriu.

(2) Pe raza teritorială al COMUNEI BEREZENI își desfășoară activitatea Școală gimnazială "Anastase Fatu" Berezani, unitate de învățământ de stat preuniversitar.

(3) Pe raza teritorială al COMUNEI BEREZENI își desfășoară activitatea un număr total de universități, academii de studii, institute, școli de studii superioare de stat private sau confesionale, după caz. NU ESTE CAZUL

(4) Unitățile de învățământ și furnizorii de educație prevăzuți la alin. (1), precum și universitățile, academiile de studii, institutele, școlile de studii superioare de stat private sau confesionale, după caz, sunt prezentate în **anexa nr. 9** la prezentul statut.

(5) COMUNA BEREZENI susține unitățile de învățământ și furnizorii de educație prevăzuți la alin. (1) potrivit prevederilor Legii nr. 1/2011.

Art. 10. - (1) Pe raza teritorială al COMUNEI BEREZENI își desfășoară activitatea Centrul cultural "Anastasia Fatu" Berezeni, instituție de cultură.

(2) Pe raza teritorială al COMUNEI BEREZENI se organizează manifestări culturale.

(3) Tipul și denumirea instituțiilor de cultură ori tipul și denumirea manifestărilor culturale se regăsesc în **anexa nr. 9** la prezentul statut.

(4) COMUNA BEREZENI participă la finanțarea manifestărilor culturale de la bugetele locale, din venituri proprii, fonduri externe rambursabile și nerambursabile, contracte cu terții, după caz, potrivit legii.

Art. 11. - (1) Pe raza teritorială al COMUNEI BEREZENI se asigură una sau mai multe dintre următoarele forme de asistență medicală, după caz:

a) asistență medicală profilactică și curativă;

b) asistență medicală de urgență;

c) asistență medicală de hemotransfuziologie, transfuzie sanguină sau alte servicii de asistență medicală și prestații autorizate conform legii.

(2) UAT COMUNA BEREZENI participă la finanțarea activităților de asistență de sănătate publică de la bugetele locale, din venituri proprii, fonduri externe rambursabile și nerambursabile, contracte cu terții, după caz, potrivit legii.

(3) Asistența medicală prevăzută la alin. (1) lit. a) se realizează, dacă este cazul, prin:

a) cabinete medicale ambulatorii ale medicilor de familie și de alte specialități, centre de diagnostic și tratament, centre medicale, centre de sănătate, laboratoare, precum și prin alte unități sanitare publice și private, după caz;

b) unități sanitare publice și private cu paturi.


(4) Asistența medicală prevăzută la alin. (1) lit. b) se asigură, dacă este cazul, prin unități specializate de urgență și transport sanitar publice sau private, precum și prin structuri de primire a urgențelor, organizate în acest scop.

(5) Lista cu numărul și denumirea unităților prin care se asigură asistența medicală sunt prezentate în **anexa nr. 9 a** prezentul statut.

Art. 12. - (1) Pe raza teritorială al COMUNEI BEREZENI se asigură servicii sociale definite potrivit art. 30 din Legea asistentei sociale nr. 292/2011, cu modificările și completările ulterioare.

(2) COMUNA BEREZENI asigură cadrul pentru furnizarea serviciilor sociale prevăzute la alin. (1).

(3) Lista cu tipul serviciilor sociale asigurate de COMUNA BEREZENI se regăsește în **anexa nr. 9** la prezentul statut.



Art. 13. - (1) Pe raza teritorială al COMUNEI BEREZENI își desfășoară activitatea. NU ESTE CAZUL cazul, instituții de presă în domeniul presei scrise, media on - line și/sau, după caz, media audiovizual.

(2) Lista cu denumirea instituțiilor de presă prevăzute la alin. (1) se regăsește în **anexa nr. 9** la prezentul statut.

Art. 14. - (1) Pe raza teritorială al COMUNEI BEREZENI își desfășoară activitatea, de cluburi ale copiilor, cluburi sportiv - școlare ori cluburi studențești, cluburi/asociații sportive, după caz. NU ESTE CAZUL

(2) Lista cu denumirea cluburilor prevăzute la alin. (1) se regăsește în **anexa nr. 9** la prezentul statut.

CAPITOLUL V

Funcțiuni economice ale unității administrativ - teritoriale

Art. 15. - Principalele funcțiuni economice, capacități de producție diversificate din sectorul secundar și terțiar, precum și din agricultură sunt prevăzute în **anexa nr. 10** la prezentul statut.

CAPITOLUL VI

Bunurile din patrimoniul unității administrativ - teritoriale

Art. 16. - (1) Patrimoniul COMUNEI BEREZENI este compus din bunurile mobile și imobile care aparțin domeniului public și domeniului privat al comunei precum și din totalitatea drepturilor și obligațiilor cu caracter patrimonial.

(2) Inventarul bunurilor aflate în patrimoniul COMUNEI BEREZENI, întocmit și atestat prin Hotărârea Consiliului Local nr. 39/23.06.2021, în conformitate cu prevederile art. 289 din Ordonanța de urgență a Guvernului nr. 57/2019 privind Codul administrativ, cu modificările și completările ulterioare, se găsește în **anexa nr. 11** la prezentul statut.

(3) Inventarul bunurilor aflate în patrimoniul COMUNEI BEREZENI se actualizează ori de câte ori intervin evenimente de natură juridică și se publică pe pagina de internet a comunei www.primariaberezeni.ro, în secțiunea dedicată acestui statut.

CAPITOLUL VII

Serviciile publice existente

Art. 17. - Serviciile comunitare de utilități publice furnizate la nivelul COMUNEI BEREZENI sunt, după caz:

- a) serviciul public de alimentare apă și canalizare, furnizat de (numele operatorului);
- b) serviciul public de alimentare cu energie termică în sistem centralizat, după caz, furnizat de (numele operatorului);
- c) serviciul public de transport, după caz, furnizat de: NU ESTE CAZUL (numele operatorului/operatorilor);
- d) serviciul public de salubritate, furnizat de: (numele operatorului/operatorilor);



e) serviciul public de iluminat;

f) alte servicii publice (denumirea serviciului public precum și numele operatorului/operatorilor, după caz)

Art. 18. - Transportul și distribuția energiei electrice de pe raza teritorială al COMUNEI BEREZENI sunt furnizate de EON

Art. 19. - Alimentarea cu gaze naturale pe raza teritorială a comunei Berezeni este asigurată de: NU ESTE CAZUL.(numele operatorului/operatorilor):

Art. 20. - Serviciul public de administrare a domeniului public al comunei Berezeni este furnizat de: NU ESTE CAZUL (numele operatorului/operatorilor). dacă este cazul.

CAPITOLUL VIII

Atribuirea și schimbarea denumirilor de străzi, piețe și de obiective de interes public local

Art. 21. - (1) COMUNA BEREZENI, atribuie sau schimbă denumirile de: străzi, piețe și de obiective de interes public local, precum și pentru obiective și instituții de interes local aflate în subordinea sa, cu respectarea prevederilor Ordonanței Guvernului nr. 63/2002 privind atribuirea sau schimbarea de denumiri, aprobată cu modificări prin Legea nr. 48/2003, cu modificările și completările ulterioare.

(2) În situația în care, prin proiectele de hotărâri ale consiliilor locale, se propune atribuirea ca denumire a unor nume de personalități ori evenimente istorice, politice, culturale sau de orice altă natură ori schimbarea unor astfel de denumiri, aceste hotărâri vor putea fi adoptate numai după ce au fost analizate și avizate de comisia de atribuire de denumiri județeană, respectiv a municipiului București, în conformitate cu prevederile Ordonanței Guvernului nr. 63/2002 privind atribuirea sau schimbarea de denumiri, aprobată cu modificări prin Legea nr. 48/2003, cu modificările și completările ulterioare.

(3) Schimbarea denumirilor instituțiilor publice și a obiectivelor de interes județean, se face prin hotărâre a consiliului județean, cu avizul consiliului local pe al cărui teritoriu administrativ sunt amplasate instituțiile și obiectivele în cauză, în conformitate cu prevederile Ordonanței Guvernului nr. 63/2002 privind atribuirea sau schimbarea de denumiri, aprobată cu modificări prin Legea nr. 48/2003, cu modificările și completările ulterioare.

CAPITOLUL IX

Societatea civilă, respectiv partidele politice, sindicatele, cultele și organizațiile nonguvernamentale care își desfășoară activitatea în unitatea administrativ - teritorială

Art. 22. - (1) COMUNA BEREZENI realizează un cadru de cooperare sau asociere cu organizații neguvernamentale, asociații și cluburi sportive, instituții culturale și artistice, organizații de tineret, în vederea finanțării și realizării unor acțiuni sau proiecte care vizează dezvoltarea comunității.

(2) COMUNA BEREZENI acordă o atenție deosebită proiectelor culturale și educative cu caracter local, regional, național, european și internațional, care se încadrează în strategia de dezvoltare a unității administrativ - teritoriale.



(3) COMUNA BEREZENI poate acorda finanțări nerambursabile de la bugetul local, în baza Legii nr. 350/2005 privind regimul finanțărilor nerambursabile din fonduri publice alocate pentru activități nonprofit de interes general, cu modificările și completările ulterioare.

(4) Lista cu denumirea principalelor organizații neguvernamentale care își desfășoară activitatea pe raza teritorială al COMUNEI BEREZENI se regăsește în anexa nr. 12 la prezentul statut.

Art. 23. - (1) Pe teritoriul COMUNEI BEREZENI își desfășoară activitatea 4 partide politice sau organizații aparținând minorităților naționale, înființate în condițiile Legii partidelor politice nr. 14/2003, republicată, cu modificările și completările ulterioare.

(2) Lista partidelor politice care își desfășoară activitatea în COMUNA BEREZENI se găsește în **anexa nr. 12** la prezentul statut.

Art. 24. - (1) Pe teritoriul COMUNEI BEREZENI își desfășoară activitatea (număr) organizații sindicale sau asociații profesionale, după caz.

(2) Lista organizațiilor sindicale sau asociațiilor profesionale, după caz, care își desfășoară activitatea în comuna Berezeni se găsește în **anexa nr. 12** la prezentul statut.

Art. 25. - (1) În COMUNA BEREZENI își desfășoară activitatea următoarele culte religioase: 15

(2) Lista cu denumirile lăcașelor aparținând cultelor religioase prevăzute la art. (1) se regăsește în **anexa nr. 12** la prezentul statut.



CAPITOLUL X

Participare publică

Art. 26. - Populația din COMUNA BEREZENI este consultată și participă la dezbaterile problemelor de interes local sau județean, după caz, astfel:

- a) prin intermediul referendumului local, organizat în condițiile legii;
- b) prin intermediul adunărilor cetățenești organizate pe sate, în mediul rural, și pe cartiere și/sau zone ori străzi, în mediul urban, după caz;
- c) prin dezbaterile publice asupra proiectelor de acte administrative;
- d) prin participarea la ședințele consiliului local sau județean, după caz;
- e) prin alte forme de consultare directă a cetățenilor, stabilite prin regulamentul de organizare și funcționare al consiliului.

Art. 27. - (1) În funcție de obiectul referendumului local, modalitatea de organizare și validare a acestuia se realizează cu respectarea prevederilor Legii nr. 3/2000 privind organizarea și desfășurarea referendumului, cu modificările și completările ulterioare sau ale Ordonanței de urgență a Guvernului nr. 57/2019, cu modificările și completările ulterioare, după caz.

(2) Referendumul local se poate organiza în toate satele și localitățile componente ale comunei sau orașului ori numai în unele dintre acestea.

CAPITOLUL XI

Cooperare sau asociere

Art. 28. COMUNA BEREZENI se asociază sau cooperează, după caz, cu persoane juridice de drept public sau de drept privat române sau străine, în vederea finanțării și realizării în comun a unor acțiuni, lucrări, servicii sau proiecte de interes public local cu respectarea prevederilor art. 89 din Ordonanța de urgență a Guvernului nr. 57/2019, cu modificările și completările ulterioare.

Art. 29. - (1) COMUNA BEREZENI aderă la asociații naționale și internaționale ale autorităților administrației publice locale, în vederea promovării unor interese comune.

(2) Lista cu denumirea înfrățărilor, cooperărilor sau asocierilor încheiate de COMUNA BEREZENI se regăsește în **anexa nr. 13** la prezentul statut.

Art. 30. - Programele, proiectele sau activitățile, după caz, a căror finanțare se asigură din bugetul local, prin care se promovează/consolidează elemente de identitate locală de natură culturală, istorică, obiceiuri și/sau tradiții, se regăsesc în **anexa nr. 14** la prezentul statut.

CAPITOLUL XII

Dispoziții tranzitorii și finale

Art. 31. - Anexele nr. 1 - 14 fac parte integrantă din prezentul statut, aprobat prin Hotărârea Consiliului Local nr. 36/23.06.2021.

Art. 32. - Orice modificare care are ca obiect modificarea Statutului COMUNEI BEREZENI sau a anexelor acestuia se realizează numai prin hotărâre a autorității deliberative.

Art. 33. - Anexa nr. 11 la prezentul statut se actualizează ori de câte ori intervin evenimente de natură juridică.

Art. 34. - Prezentul statut și anexele acestuia, cu excepția celei prevăzute la art. 33 se actualizează, în funcție de modificările și completările apărute la nivelul elementelor specifice ale acestora, cel puțin o dată pe an.



SUMAR:

- ANEXA Nr. 1.a Modelul stemei UAT COMUNA BEREZENI, JUDETUL VASLUI
- ANEXA Nr. 1.b Modelul steagului UAT COMUNA BEREZENI, JUDETUL VASLUI
- ANEXA Nr. 1.c Modelul imnului UAT COMUNA BEREZENI, JUDETUL VASLUI
- ANEXA Nr. 2 Prezentarea grafică și descriptivă, respectiv suprafețele intravilanului și a extravilanului pe fiecare dintre localități
- ANEXA Nr. 3 Hidrografia, flora, fauna și tipul solurilor de la nivelul unității administrativ - teritoriale
- ANEXA Nr. 4 Datele privind înființarea UAT COMUNA BEREZENI, JUDETUL VASLUI, prima atestare documentară, precum și evoluția istorică
- ANEXA Nr. 5 Componența și structura populației UAT COMUNA BEREZENI, JUDETUL VASLUI, defalcate pe localități componente
- ANEXA Nr. 6a Componența nominală, perioada/perioadele de exercitare a mandatelor aleșilor locali de la nivelul UAT COMUNA BEREZENI, JUDETUL VASLUI, precum și apartenența politică a acestora, începând cu anul 1992
- ANEXA Nr. 6.b Componența nominală, perioada/perioadele de exercitare ale mandatelor aleșilor locali de la nivelul UAT COMUNA BEREZENI, JUDETUL VASLUI, precum și apartenența politică a acestora, începând cu anul 1992
- ANEXA Nr. 7 Procedura privind acordarea titlului de "Cetățean de onoare al Comunei", respectiv a "Certificatului de Fiu/Fiică al/a Comunei Berezeni"
- ANEXA Nr. 8.a Rețeaua rutieră
- ANEXA Nr. 8.b Rețeaua de căi ferate
- ANEXA Nr. 8.c Rețeaua de căi navigabile interioare și porturi
- ANEXA Nr. 8.d Rețeaua de aeroporturi
- ANEXA Nr. 8.e Rețeaua de transport combinat
- ANEXA Nr. 9 Principalele instituții din domeniul educației, cercetării, culturii, sănătății, asistenței sociale, presei, radioului, televiziunii și altele asemenea
- ANEXA Nr. 10 Principalele funcțiuni economice, capacități de producție diversificate din sectorul secundar și terțiar, precum și din agricultură
- ANEXA Nr. 11 Inventarul bunurilor aflate în patrimoniul UAT COMUNA BEREZENI, JUDETUL VASLUI
- ANEXA Nr. 12 Principalele entități privind societatea civilă, respectiv partidele politice, sindicatele, cultele, instituțiile de utilitate publică, precum și celelalte organizații nonguvernamentale, care au sediul sau punctul declarat că funcționează la nivelul unității administrativ - teritoriale
- ANEXA Nr. 13 Lista cu denumirea înfrățirilor, cooperărilor sau asocierilor încheiate de UAT COMUNA BEREZENI, JUDETUL VASLUI
- ANEXA Nr. 14 Programele, proiectele sau activitățile, după caz, a căror finanțare se asigură din bugetul local, prin care se promovează/consolidează elemente de identitate locală de natură culturală, istorică, obiceiuri și/sau tradiții



ROMÂNIA
COMUNA BEREZENI
SAT BEREZENI, COMUNA BEREZENI, JUDEȚUL VASLUI
TEL: +4 0235431326, FAX: +4 0235431122, e-mail: berezeniprimaria@yahoo.com

ANEXA Nr. 1.a

la statut



Modelul stemei comunei Berezeni- NU AVEM APROBAT PRIN HCL



ROMÂNIA
COMUNA BEREZENI
SAT BEREZENI, COMUNA BEREZENI, JUDEȚUL VASLUI
TEL: +4 0235431326, FAX: +4 0235431122, e-mail: berezeniprimaria@yahoo.com

ANEXA Nr. 1.b

la statut

Modelul steagului comunei Berezeni – NU AVEM





ROMÂNIA
COMUNA BEREZENI
SAT BEREZENI, COMUNA BEREZENI, JUDEȚUL VASLUI
TEL: +4 0235431326, FAX: +4 0235431122, e-mail: berezeniprimaria@yahoo.com

ANEXA Nr. 1.c

la statut

Modelul imnului comunei Berezeni - NU AVEM



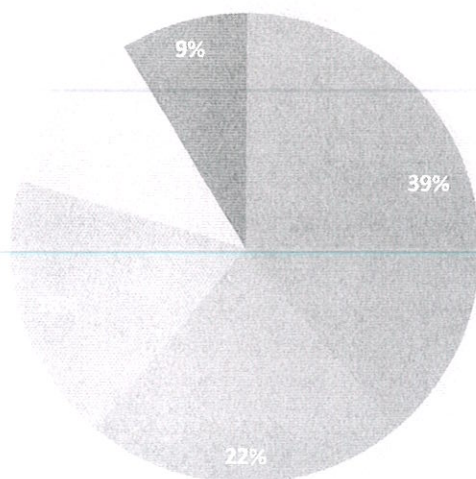


ANEXA Nr. 2

la statut


Prezentarea grafică și descriptivă, respectiv suprafețele intravilanului și a extravilanului pe fiecare dintre localități.

Intravilan



■ Berezeni ■ Satu Nou ■ Rancenii ■ Musata ■ Stuhulet

Extravilan



■ Berezeni ■ Satu Nou ■ Rancenii ■ Musata ■ Stuhulet



ANEXA Nr. 3

la statut



Hydrografia, flora, fauna și tipul solurilor de la nivelul unității administrativ - teritoriale

I. Hidrografia **COMUNA BEREZENI, județul Vaslui** este reprezentată, după caz, de următoarele râuri, lacuri etc.

a) Râuri

Râul PRUT, cu o lungime de 22 km pe teritoriul COMUNEI BEREZENI.

- *pârâul Sărata, pârâul Mușata, pârâul Stuhuleț.*

b) Lacuri – NU SUNT

Lacul, cu o lungime de (numărul) km pe teritoriul (denumirea unității administrativ - teritoriale)¹

II. Flora **COMUNEI BEREZENI, județul Vaslui** este reprezentată, în principal, de următoarele specii de plante:

-*Traista ciobanului, părul ursului, coada calului, coada șoricelului, ciuboșica cucului, piciorul cocosului, sulfina, sânzeana, cimbrisorul, lumânărica etc*

III. Fauna care trăiește pe teritoriul **COMUNEI BEREZENI, județul Vaslui** este reprezentată, în principal, de următoarele specii:

-*Caprioara, vulpea, mistrețul, popândăul, șoarecele de câmp, hârciogul, iepurele de câmp, ciocârlia, prepelița,*

IV. Solul **COMUNEI BEREZENI, județul Vaslui** este reprezentat, după caz, de următoarele :

-*Cernoziom tipic si levigat, soluri aluviale si de lăcoviște, depozite argilo-nisipoase, luturi loessoide.*



ANEXA Nr. 4

la statut

Datele privind înființarea comunei Berezeni, prima atestare documentară, precum și evoluția istorică

Pe teritoriul comunei au fost descoperite 14 urme de locuire omenească, începând cu epoca neolitică (Cultura Protocucuteni-Gumelnița).

BEREZENI – sat, reședință de comună, este situat pe terasa inferioară de pe dreapta văii râului Prut, la nord de localitatea Fălciu. Este o așezare veche. În vatra și în preajma acestui sat au fost descoperite urme de locuire omenească începând cu epoca neolitică (cultura Propocucuteni-Gumelnița). Documentar este atestat din anul 1634, economia are caracter agricol și meșteșugăresc. În anul 1966 numără 2.871 locuitori, iar în 1977 avea 2.776 locuitori. Ca structură funcțională, în perimetrul satului Berezeni se deosebesc 4 sectoare (cartiere): Berezenii vechi, în centru, Horinceni, în nord, Vicoleni și Satul Nou, în sud.

Mușata - sat, comuna Berezeni, situate în cursul mijlociu al pârâului Mușata, pe un teritoriu cu urme de locuire omenească începând din secolul al IV d.Chr. În anul 1966 numără 801 locuitori, în anul 1977 avea 759 locuitori. Economia are caracter agricol. Documentar este atestat în anul 1488.

Rînceni – sat, comuna Berezeni, situate la nord-vest de satul Berezeni, pe valea pârâului RezascaStudineț, pe un teritoriu cu urme de locuire încă din epoca fierului, perioada Hallstatt. În anul 1966 numără 1124 locuitori, în anul 1977 avea 993 locuitori. Economia are caracter agricol.

Satu Nou – sat, comuna Berezeni, situat pe terasa inferioară de pe dreapta văii râului Prut, la sud de satul Berezeni. Este format din două părți: Satul Nou, spre nord și Bozia Nouă, spre sud. Se desfășoară pe un teritoriu cu urme de locuire omenească încă din epoca neolitică, perioada Protocucuteni. În anul 1966 numără 1687 locuitori, în anul 1977 avea 1620 locuitori. Economia are caracter agricol.

Stuhuleț – sat, comuna Berezeni, situat la nord-vest de satul Berezeni, pe un teritoriu cu urme de locuire omenească încă din epoca bronzului, Cultura nouă. Economia are caracter agricol. În anul 1966 numără 448 locuitori, în anul 1977 avea 421 locuitori.



ROMÂNIA
COMUNA BEREZENI
SAT BEREZENI, COMUNA BEREZENI, JUDEȚUL VASLUI
TEL: +4 0235431326, FAX: +4 0235431122, e-mail: berezeniprimaria@yahoo.com

ANEXA Nr. 5

la statut



Componența și structura populației comunei Berezeni, defalcate pe localități componente

- localitatea Berezeni - sat reședință de comună, cu o populație de: 2361 persoane;
- localitatea Rînceni situată la 10 km de centru comunei și cu o populație de: 578 persoane;
- localitatea Mușata situată la 19 km de centru comunei și cu o populație de: 492 persoane;
- localitatea Satu Nou situată la 2 km de centru comunei și cu o populație de: 1482 persoane
- localitatea Stuhuleț situată la 13 km de centru comunei și cu o populație de: 241 persoane;



ANEXA Nr. 6.a

la statut



Componența nominală, perioada/perioadele de exercitare a mandatelor aleșilor locali de la nivelul comunei Berezeni, precum și apartenența politică a acestora, începând cu anul 1992

PRIMAR

a) mandatul 1992 - 1996

Nr. crt	Nume și prenume	Data nașterii	Apartenența politică	Perioadă
1	Bujoreanu Petrea	01.06.1945	PSD	1992 - 1996

b) mandatul 1996 - 2000

Nr. crt	Nume și prenume	Data nașterii	Apartenența politică	Perioadă
1	Talmaciu Vasile	01.01.1947	PSD	1996 - 2000

c) mandatul 2000 - 2004

Nr. crt	Nume și prenume	Data nașterii	Apartenența politică	Perioadă
1	Talmaciu Vasile	01.01.1947	PSD	2000 - 2004

d) mandatul 2004 - 2008

Nr. crt	Nume și prenume	Data nașterii	Apartenența politică	Perioadă
1	Miliare Iulian	11.05.1967	PNL	2004 - 2008

e) mandatul 2008 - 2012

Nr. crt	Nume și prenume	Data nașterii	Apartenența politică	Perioadă
1	Miliare Iulian	11.05.1967	PNL	2008 - 2012

f) mandatul 2012 - 2016

Nr. crt	Nume și prenume	Data nașterii	Apartenența politică	Perioadă
1	Miliare Iulian	11.05.1967	PNL	2012 - 2016

g) mandatul 2016 - 2020

Nr. crt	Nume și prenume	Data nașterii	Apartenența politică	Perioadă
1	Dima Toader		PSD	2016 - 2020





ANEXA Nr. 6.b

la statut

Componența nominală, perioada/perioadele de exercitare ale mandatelor aleșilor locali de la nivelul comunei Berezeni, precum și apartenența politică a acestora, începând cu anul 1996

I. CONSILIERI LOCALI

a) Mandatul 1996-2000

Nr. crt.	Numele si prenumele consilierului	Data nașterii	Apartenența politică	Perioada
1	Andon Mihai	15.03.1958	PD	1996-2000
2	Baicu Ion		PSD	1996-2000
3	Bujoreanu Petrea	01.06.1945	PSD	1996-2000
4	Chirica Vasile	03.12.1950	PSD	1996-2000
5	Darie Dorinel	06.12.1953	PSD	1996-2000
6	Dima Stelian	27.05.1957	PSD	1996-2000
7	Dimulescu Marin	08.02.1946	PSD	1996-2000
8	Grancea Năstase		PSD	1996-2000
9	Moraru Cornel Ionel	12.12.1956	PRM	1996-2000
10	Musteață Gelu	10.06.1961	PSD	1996-2000
11	Neculiță Năstase	27.05.1944	PSD	1996-2000
12	Podoleanu Sava	01.05.1951	PSD	1996-2000
13	Prăjica Toader	13.07.1971	PSD	1996-2000
14	Tătăruș Maria	14.10.1950	PSD	1996-2000
15	Zanet Gheorghe	23.08.1950	PNTCD	1996-2000

b) Mandatul 2000-2004

Nr. crt.	Numele si prenumele consilierului	Data nașterii	Apartenența politică	Perioada
1	Andon Mihai	15.03.1958	PD	2000-2004
2	Baicu Ion		PSD	2000-2004
3	Bujoreanu Petrea	01.06.1945	PSD	2000-2004
4	Chicu Viorel	24.03.1961	PSD	2000-2004
5	Chirica Vasile	03.12.1950	PSD	2000-2004
6	Darie Dorinel	06.12.1953	PSD	2000-2004
7	Dima Stelian	27.05.1957	PSD	2000-2004
8	Dimulescu Marin	08.02.1946	PSD	2000-2004
9	Gaita Dorel	16.01.1962	PNL	2000-2004

10	Grancea Năstase		PSD	2000-2004
11	Irimia Vasile	17.05.1959	PSD	2000-2004
12	Miliare Iulian	11.05.1967	PNL	2000-2004
13	Neculiță Năstase	27.05.1944	PSD	2000-2004
14	Prăjica Toader	13.07.1971	PSD	2000-2004
15	Tătăruș Maria	14.10.1950	PSD	2000-2004
16	Tătăruș Toader	23.03.1961	PSD	2000-2004

c) Mandatul 2004-2008



Nr. crt.	Numele si prenumele consilierului	Data nașterii	Apartenența politică	Perioada
1	Andon Mihai	15.03.1958	PD	2004 - 2008
2	Baicu Ion		PSD	2004 - 2008
3	Bourceanu Constanta	23.08.1951	PNL	2004 - 2008
4	Bujoreanu Petrea	01.06.1945	PSD	2004 - 2008
5	Chicu Viorel	24.03.1961	PSD	2004 - 2008
6	Dimulescu Marin	08.02.1946	PSD	2004 - 2008
7	Drangoi Ion	11.02.1959	PNL	2004 - 2008
8	Gaita Dorel	16.01.1962	PNL	2004 - 2008
9	Graur Mitica	29.01.1973	PNL	2004 - 2008
10	Irimia Vasile	17.05.1959	PSD	2004 - 2008
11	Oanea Iulian	21.10.1969	PNL	2004 - 2008
12	Pricop Dorina	10.06.1956	PNL	2004 - 2008
13	Talmaciu Vasile	01.01.1947	PSD	2004 - 2008
14	Tătăruș Maria	14.10.1950	PSD	2004 - 2008
15	Vulpe Costache	10.11.1962	PNL	2004 - 2008

d) Mandatul 2008 - 2012

Nr. crt.	Numele si prenumele consilierului	Data nașterii	Apartenența politică	Perioada
1	Andon Mihai	15.03.1958	PSD	2008-2012
2	Anghel Nela	07.01.1966	PNL	2008-2012
3	Bourceanu Constanța	23.08.1951	PNL	2008-2012
4	Breazu Emil	24.11.1952	PSD	2008-2012
5	Bujoreanu Virgil	02.08.1950	PNL	2008-2012
6	Dima Stelian	27.05.1957	PSD	2008-2012
7	Drangoi Ionel	28.05.1984	PNL	2008-2012
8	Gaita Dorel	16.01.1962	PNL	2008-2012
9	Musteață Marinel	11.04.1970	PNL	2008-2012
10	Neculita Nelu	28.01.1971	PNL	2008-2012
11	Oanea Iulian	21.10.1969	PNL	2008-2012
12	Podoleanu Sava	01.05.1951	PSD	2008-2012
13	Pricop Dorina	10.06.1956	PNL	2008-2012
14	Stângă Nicolae	18.01.1947	PNL	2008-2012
15	Talmaciu Vasile	01.01.1947	PSD	2008-2012

e) Mandatul 2012 - 2016

Nr. crt.	Numele si prenumele consilierului	Data nasterii	Denumirea formatiunii Politice	Observatii
1	Andon Mihai	15.03.1958	USL	2012-2016
2	Ciobanu Gheorghe	17.08.1967	PP-DD	2012-2016
3	Dima Stelian	27.05.1957	USL	2012-2016
4	Dimulescu Marin	08.02.1946	PP-DD	2012-2016
5	Drangoi Ionel	28.05.1984	USL	2012-2016
6	Gaita Dorel	16.01.1962	USL	2012-2016
7	Manolea Neculai	18.08.1954	USL	2012-2016
8	Moraru Cornel Ionel	12.12.1956	PDL	2012-2016
9	Mihalache Mariana	03.01.1960	PP-DD	2012-2016
10	Neculita Nelu	28.01.1971	USL	2012-2016
11	Oanea Iulian	21.10.1969	USL	2012-2016
12	Tiganasu Valerica	27.06.1961	PP-DD	2012-2016
13	Stanga Nicolae	18.01.1947	USL	2012-2016
14	Talmaciu Vasile	01.01.1947	PP-DD	2012-2016
15	Zurba Eugen	04.02.1968	PP-DD	2012-2016



f) Mandatul 2016 – 2020

Nr. crt.	Numele si prenumele consilierului	Data nasterii	Denumirea formatiunii Politice	Observatii
1	Andon Mihai	15.03.1958	PSD	2016 - 2020
2	Bogatu Andreea Doinita	18.01.1980	PNL	2016 - 2020
3	Dima Stelian	27.05.1957	PSD	2016 - 2020
4	Drangoi Ionel	28.05.1984	PNL	2016 - 2020
5	Gaita Dorel	16.01.1962	PNL	2016 - 2020
6	Irimia Vasile	17.05.1959	PSD	2016 - 2020
7	Miliare Iulian	11.05.1967	PNL	2016 - 2020
8	Moraru Cornel Ionel	12.12.1956	PSD	2016 - 2020
9	Neculita Margarint	04.09.1967	PSD	2016 - 2020
	Talmaciu Alina	14.11.1976	PSD	
10	Neculita Nelu	28.01.1971	PNL	2016 - 2020
11	Oanea Iulian	21.10.1969	PNL	2016 - 2020
12	Podoleanu Sava	01.05.1951	PSD	2016 - 2020
13	Talmaciu Constantin	23.07.1948	PSD	
	Brinzo Violeta	01.03.1976	PSD	2016 - 2020
	Mihalache Valentina	28.07.1969	PSD	
14	Talmaciu Vasile	01.01.1947	PNL	2016 - 2020
15	Tatarus Daniela	19.05.1981	PSD	2016 - 2020

II. VICEPRIMARI

a) mandatul 1992 - 1996

Nr. crt	Nume și prenume	Data nașterii	Apartenența politică	Perioadă
1	Chicu Viorel	24.03.1961	PSD	1992 - 1996

b) mandatul 1996 - 2000

Nr. crt	Nume și prenume	Data nașterii	Apartenența politică	Perioadă
1	Chicu Viorel	24.03.1961	PSD	1996 - 2000



c) mandatul 2000 - 2004

Nr. crt	Nume și prenume	Data nașterii	Apartenența politică	Perioadă
1	Chicu Viorel	24.03.1961	PSD	2000 - 2004

d) mandatul 2004 - 2008

Nr. crt	Nume și prenume	Data nașterii	Apartenența politică	Perioadă
1	Gaita Dorel	16.01.1962	PNL	2004 - 2008

e) mandatul 2008 - 2012

Nr. crt	Nume și prenume	Data nașterii	Apartenența politică	Perioadă
1	Gaita Dorel	16.01.1962	PNL	2008 - 2012

f) mandatul 2012 - 2016

Nr. crt	Nume și prenume	Data nașterii	Apartenența politică	Perioadă
1	Gaita Dorel	16.01.1962	PNL	2012 - 2016

g) mandatul 2016 - 2020

Nr. crt	Nume și prenume	Data nașterii	Apartenența politică	Perioadă
1	Andon Mihai	15.03.1958	PSD	2016 - 2020



ROMÂNIA
COMUNA BEREZENI
SAT BEREZENI, COMUNA BEREZENI, JUDEȚUL VASLUI
SECRETAR GENERAL

TEL: +4 0235431326, FAX: +4 0235431122, e-mail: berezeniprimaria@yahoo.com



ANEXA Nr. 7

la statut

Procedura privind acordarea titlului de "Cetățean de onoare al Comunei", respectiv a "Certificatului de Fiu/Fiică al Comunei . . ."

Art. 1. - Titlul de "Cetățean de onoare al Comunei Berezeni", denumit în continuare Titlu reprezintă cea mai înaltă distincție acordată de către Consiliul Local al Comunei Berezeni.

Art. 2. - Certificatul de "Fiu/fiică al Comunei Berezeni", denumit în continuare Certificat reprezintă distincția acordată de către Consiliul Local al Comunei Berezeni persoanelor născute în comuna Berezeni, la împlinirea vârstei de 18 ani.

Art. 3. - Titlul și Certificatul se pot acorda la inițiativa:

- a) primarului;
- b) consilierilor locali;
- c) unui număr de cel puțin 5% din numărul total al locuitorilor cu drept de vot înscriși în Registrul electoral cu domiciliul sau reședința în unitatea administrativ - teritorială respectivă.

Art. 4. - Acordarea Titlului și a Certificatului nu este condiționată de cetățenie, naționalitate, vârstă, domiciliu, sex, religie, apartenență politică.

Art. 5. - Titlul și Certificatul au următoarele caracteristici:

- a) sunt personale;
- b) sunt netransmisibile;
- c) reprezintă un drept al titularului;
- d) au valabilitate nedeterminată.

Art. 6. - Sunt îndreptățite să fie propuse pentru acordarea Titlului categoriile de persoane sau personalități care se găsesc în una din următoarele situații:

- a) personalități cu recunoaștere locală, națională sau internațională care și-au pus amprenta asupra dezvoltării comunei Berezeni și a imaginii acestuia;
- b) personalități care, prin realizările lor deosebite, au făcut cunoscut numele Comunei Berezeni, în țară și străinătate;
- c) persoane care, prin acțiunile lor, au preîntâmpinat producerea de evenimente deosebit de grave sau prin sacrificiul suprem au salvat viețile concetățenilor lor, în comuna Berezeni;

d) persoane care, prin acțiunile lor dezinteresate (donații, acțiuni umanitare etc.), au produs o îmbunătățire simțitoare a condițiilor de viață a locuitorilor comunei Berezeni;

e) foști deținuți politici sau veterani de război care prin activitatea lor ulterioară au un aport la realizarea unei imagini pozitive a comunei Berezeni în lume;

f) sportivi din comuna Berezeni care au obținut rezultate deosebite în competiții sportive internaționale;

g) alte situații stabilite prin regulamentul de organizare și funcționare al consiliului local, după caz.

Art. 7. - Nu pot deține Titlul persoanele care se găsesc în una din următoarele situații:

a) condamnate prin hotărâre judecătorească definitivă pentru infracțiuni contra statului, crime împotriva umanității, fapte penale;

b) care au dosare pe rol, în cauze care ar leza imaginea Titlului; propunerea se va face după clarificarea situației juridice.

Art. 8. - (1) Persoanele prevăzute la art. 3 solicită acordarea Titlului sau a Certificatului prin depunerea unui dosar la unitatea administrativ - teritorială respectivă.

(2) Dosarul prevăzut la alin. (1) cu privire la acordarea Titlului cuprinde cel puțin următoarele înscrisuri:

a) actul de identitate (copie vizată în conformitate cu originalul);

b) curriculum vitae (în original);

c) certificat de cazier judiciar (în original);

d) actul de deces al celui propus, după caz (copie vizată în conformitate cu originalul).

(3) Dosarul prevăzut la alin. (1) cu privire la acordarea Certificatului cuprinde cel puțin următoarele înscrisuri:

a) actul de identitate (copie vizată în conformitate cu originalul);

b) curriculum vitae (în original).

(4) Persoanele prevăzute la art. 3, după înregistrarea dosarului, depun la secretarul general al unității administrativ - teritoriale proiectul de hotărâre de consiliu însoțit de referatul de aprobare și dosarul prevăzut la alin. (2) sau (3).

(5) Proiectul de hotărâre prevăzut la alin. (4) este înscris pe ordinea de zi a ședințelor consiliului dacă sunt îndeplinite prevederile art. 136 alin. (8) din Ordonanța de urgență a Guvernului nr. 57/2019 privind Codul administrativ, cu modificările și completările ulterioare.

(6) Proiectul de hotărâre prevăzut la alin. (4) este dezbătut în ședință ordinară sau extraordinară.

(7) Hotărârea privind acordarea Titlului sau a Certificatului, după caz, se adoptă cu majoritatea absolută a consilierilor consiliului local sau județean, după caz.

(8) Propunerile respinse nu pot fi reintroduse în dezbateri pe perioada mandatului în curs.

(9) Decernarea Titlului se face de către primarul comunei Berezeni în cadrul ședințelor ordinare sau extraordinare ale Consiliului Local al comunei Berezeni.



(10) Acordarea Certificatului se face de către primarul comunei Berezeni în cadrul unei festivități care se organizează de către primar.

Art. 9. - Înmânarea Titlului se realizează după cum urmează:

- a) președintele de ședință anunță festivitatea ce urmează să se desfășoare;
- b) primarul /comunei . Berezeni prezintă referatul de aprobare care a stat la baza propunerii Hotărârii Consiliului Local nr. ;
- c) primarul comunei . . . înmânează diploma de "Cetățean de onoare al Comunei Berezeni" persoanei laureate sau persoanei care o reprezintă;
- d) ia cuvântul persoana laureată sau reprezentantul acesteia;
- e) pot să ia cuvântul și alte persoane prezente care doresc să sublinieze pe scurt meritele laureatului;
- f) laureatul sau, după caz, persoana care îl reprezintă este invitat/ă să scrie câteva rânduri în Cărtea de onoare a Comunei Berezeni.



Art. 10. - Deținătorii în viață ai Titlului dobândesc următoarele drepturi specifice:

- a) dreptul de a lua cuvântul în ședințele Consiliului Local al Comunei Berezeni la dezbaterile materialelor care privesc întreaga comunitate;
- b) dreptul de a participa la toate manifestările desfășurate sub patronajul Comunei Berezeni sau în care acesta este coorganizator;
- c) dreptul de a călători gratuit pe toate mijloacele de transport în comun din comuna Berezeni;
- d) dreptul de a participa gratuit la toate manifestările culturale - sportive organizate de instituțiile aflate în subordinea consiliului local;
- e) alte drepturi stabilite prin regulamentul de organizare și funcționare al Comunei Berezeni.

Art. 11. - Drepturile prevăzute la art. 6 încetează în următoarele situații:

- a) decesul titularului;
- b) retragerea Titlului.

Art. 12. - Titlul se retrage în următoarele situații:

- a) atunci când ulterior decernării apar incompatibilitățile prevăzute la art. 7 lit. a);
- b) atunci când persoana laureată produce prejudicii de imagine sau de altă natură comunei Berezeni, locuitorilor săi sau țării.

Art. 13. - Retragerea Titlului se face de către Consiliul Local al Comunei Berezeni, după următoarea metodologie:

- a) este sesizat Consiliul Local al Comunei Berezeni de către persoanele menționate la art. 3;
- b) dezbaterile cazului se va face în cadrul comisiilor consiliului județean/local;
- c) retragerea Titlului se va face prin hotărâre a consiliului local, adoptată cu majoritate absolută, cu aplicarea prevederilor art. 8 pentru dezbaterile candidaturii;
- d) la ședința consiliului va fi invitat deținătorul Titlului, iar dacă va fi prezent i se va acorda cuvântul, la solicitarea sa.

Art. 14. - Cetățenii de onoare au datoria de a promova imaginea comunei Berezeni.

Art. 15. - Fiecare Cetățean de onoare va planta un copac pe care va fi aplicată o plăcuță cu numele acestuia.

Art. 16. - Informațiile publice referitoare la "cetățenii de onoare" vor fi publicate și în format electronic pe pagina de internet a unității administrativ - teritoriale respective.

Art. 17. - Legitimarea cetățenilor de onoare sa va face în baza unui înscris denumit brevet, semnat de către primarul comunei Berezeni





ANEXA Nr. 8.a

la statut

Rețeaua rutieră

A. Drumuri de interes național

1. Autostrăzi

Autostrada (număr) de km pe teritoriul comunei Berezeni – NU SUNT.

2. Drumuri expres

Drumul expres . . (număr) de km pe teritoriul comunei Berezeni – NU SUNT.

3. Drumuri internaționale «E»

Drumul internațional «E»(număr), cu o lungime de(număr) de km pe teritoriul comunei Berezeni – NU SUNT.

4. Drumuri naționale principale

Drumul național 24 A , cu o lungime de 9.7 km pe teritoriul COMUNEI BEREZENI

5. Drumuri naționale secundare

Drumul național(denumirea), cu o lungime de(număr) de km pe teritoriul . . comunei Berezeni – NU SUNT.

B. Drumuri de interes județean

Drumul județean 244 A, cu o lungime de 19.215 de km pe teritoriul COMUNEI BEREZENI

C. Drumuri de interes local

1. Drumuri comunale

Drumul comunal 42, cu o lungime de 2,525 km pe teritoriul COMUNEI BEREZENI

2. Drumuri vicinale

Se va completa cu numărul total al drumurilor vicinale și lungimea totală exprimată în km pe care aceste drumuri o însumează.

Drumuri vicinale – 7 DRUMURI; Lungimea totala-18,719 km

3. Străzi

Se va completa cu numărul total al străzilor și lungimea totală exprimată în km pe care aceste străzi o însumează. Strazi-203; Lungimea totala-43,752 km.





ROMÂNIA
COMUNA BEREZENI
SAT BEREZENI, COMUNA BEREZENI, JUDEȚUL VASLUI
TEL: +4 0235431326, FAX: +4 0235431122, e-mail: berezeniprimaria@yahoo.com

ANEXA Nr. 8.b

la statut

Rețeaua de căi ferate – NU SUNT





ROMÂNIA
COMUNA BEREZENI
SAT BEREZENI, COMUNA BEREZENI, JUDEȚUL VASLUI
TEL: +4 0235431326, FAX: +4 0235431122, e-mail: berezeniprimaria@yahoo.com

ANEXA Nr. 8.c

la statut

Rețeaua de căi navigabile interioare și porturi: NU SUNT





ROMÂNIA
COMUNA BEREZENI
SAT BEREZENI, COMUNA BEREZENI, JUDEȚUL VASLUI
TEL: +4 0235431326, FAX: +4 0235431122, e-mail: berezeniprimaria@yahoo.com

ANEXA Nr. 8.d

la statut

Rețeaua de aeroporturi – NU SUNT





ANEXA Nr. 9

la statut

Principalele instituții din domeniul educației, cercetării, culturii, sănătății, asistenței sociale, presei, radioului, televiziunii și altele asemenea

I. Instituții din domeniul educației și cercetării

Educație

Infrastructura educațională din comuna Berezeni este reprezentată de o singură entitate juridică

Școala Gimnazială „Anastase Fătu” ce are subordonate următoarele unități școlare:

- 7 grădinițe în localitățile componente: Berezeni, Satu Nou, Rînceni, Mușata, Stuhuleț
- 6 școli în localitățile componente: Berezeni, Satu Nou, Rînceni, Mușata, Stuhuleț

În cadrul Școlii Anastase Fătu Berezeni este amenajat un laborator școlar.

În comuna Berezeni, în anul școlar 2019-2020 erau înscriși 140 copii la grădiniță și 421 elevi, în total însumând 561 persoane.

II. Instituții din domeniul culturii

Evimentele locale (sărbători) din comuna Berezeni sunt:

- Ziua Comunei Berezeni (15 august)
- Săptămâna Culturală a Comunei Berezeni (1-7 decembrie)
- Datini și obiceiuri cu prilejul Anului Nou (31 decembrie)
- Ziua destiantă lui Mihai Eminescu (15 ianuarie)
- Ziua Femeii (8 martie)
- Programe de Cântece, Jocuri și Expoziții de Pictura Artizanală Dedicat Sărbătorilor Pascale
- Ziua Copiului (1 iunie)
- Omagierea persoanelor de vârstă a III-a (1 octombrie)
- Hramul Bisericii Mihail și Gavril (8 noiembrie)
- Hramul Bisericii Adormirea Maicii Domnului (15 august)

În cadrul Centrului Cultural „Anastase Fătu” Berezeni activează:

- Ansamblul folcloric DE CANTECE SI DANSURI POPULARE CUNUNITA;
- Grupul vocal folcloric „Alunița”;
- Taraf mic popular;
- RAPSOZI POPULARI.



III. Instituții din domeniul sănătății

La nivel local, în comuna Berezeni, infrastructura publică de sănătate este formată din:

- 1 farmacie;
- 1 cabinet medical individual medicină de familie;
- 1 cabinet stomatologic.

Actul medical este asigurat de către 1 medic de familie, 1 asistent medical, 1 medic stomatolog și 1 farmacist.

IV. Instituții din domeniul asistenței sociale

- DGASPC VASLUI

V. Instituții din domeniul presei, radioului, televiziunii și altele asemenea:

- DIGI RCS & RDS

VI. Instituții în domeniul tineretului și sportului: NU ESTE CAZUL





ANEXA Nr. 10

la statut

Principalele funcțiuni economice, capacități de producție diversificate din sectorul secundar și terțiar, precum și din agricultură :

Agricultura

1. S.A Agroind Berezeni,
2. S.C. Ecoplant SRL,
3. S.C. Musatinii SRL,
4. S.C. Agrogrig SRL,
5. S.C. Miliard SRL,
6. S.C. Durabil SRL,
7. Il Smadu Ionut-Alin
8. Il Manolea Neculai,
9. Il Nemteanu Tudor ,
10. Il Arhip Gabriel-Dragos,
11. Il Chicu Toader-Mihai

Irigații

1. OUAI AGRO IRIG PRUT

Comerț

1. S.C. Cosdia SRL,
2. S.C. Profi Rom Food SRL,
3. S.C. Salebal SRL,
4. S.C. Dormeliser SRL,
5. S.C. Zuvio SRL,
6. S.C. Ekon Millis SRL,
7. S.C. Casteluci SRL,
8. S.C. Milprest SRL,
9. S.C. Agrovinprod SRL,
10. S.C. Vitiserv SRL,
11. S.C. Onalix Company SRL,
12. S.C. Sfinx SRL,
13. S.C. Pancioti SRL,
14. S.C. Dalex Serv 94 SRL,
15. S.C. Crismih SRL,
16. S.C. Giovianta SRL,
17. S.C. Gabinails For You SRL,
18. S.C. Nafitrans SRL,
19. S.C. Bertcompany SRL,
20. S.C. Cadamyrgas SRL,
21. Il Lemnaru Laura Pompilia ,
22. IF Corozel Ioan,
23. Il Drangoi Ionel,



24. *Il Ciobanu Veronica,*
25. *Il Manolea Lorela,*
26. *Il Arhip George Daniel,*
27. *Il Graur Maricica,*
28. *Il Drangoi Catalina Mariana,*
29. *Il Linguraru D.Violeta*
30. *Il Tatarus Daniela*
31. *Il Ciobanu Mioara,*
32. *Il Moisa Mariana,*
33. *P.F.A. Stalinescu Gheorghe,*
34. *OG Electronica SRL,*
35. *Nistiam Casa si Gradina SRL,*
36. *Nistian Novproiect SRL,*

Farmacie umana

1. *Farmacia Avalux*

Farmacie veterinară

2. *Il Prajica Cornel*

Vulcanizare

1. *Il Todeila Valentin,*
2. *Il Hlipca Sandu,*
3. *Il Kiki-Cry SRL,*

Construcții


1. *Il Chisa Gica*





ANEXA Nr. 11

la statut



Inventarul bunurilor aflate în patrimoniul COMUNEI BEREZENI, JUDEȚUL VASLUI


I. Inventarul bunurilor imobile din domeniul public al COMUNEI BEREZENI, JUDEȚUL VASLUI

Codul de clasificare	Denumirea bunului	Elemente de identificare	Anul dobândirii sau, după caz, al dării în folosință	Valoarea de inventar
1	2	3	4	5
1.3.7.1.	Drum vicinal	- Localitatea Berezeni - Aprodu Laurențiu > com.Fălciu - Zanet Costache > sat Copăceana - Îmbrăcăminte pământ - L = 5152 m - l = 6 m - S = 30913 mp CF- UAT BEREZENI	1950	11.209
1.3.7.1.	Drum vicinal	- Stuhuleț > Mușata - Îmbrăcăminte pământ - DE 281 – L = 900 m l = 6 m - DE 281 L = 1.300 m l = 6 m - DE 311 L = 300 m l = 6 m - S = 15149 mp CF- UAT BEREZENI	1950	1.001
1.3.7.1.	Drum vicinal	- Rânceni > Mușata - Îmbrăcăminte pământ - DE 446 - L = 2 685 m - l = 6 m - S = 16110 mp CF- UAT BEREZENI	1950	3.193
1.3.7.1.	Drum vicinal	- DN 24 A - Ferma Berezeni > Fântâna Dimii - Îmbrăcăminte pământ - DE 1413 - L = 1520 m - l = 6 m - S = 9119 mp CF- UAT BEREZENI	1950	5.641
1.3.7.1.	Drum vicinal	- Ferma Berezeni > Ferma Sărata - Îmbrăcăminte pământ - DE 363 - L = 1302 m - l = 6 m - S = 7814 mp CF- UAT BEREZENI	1950	9.841
1.3.7.1.	Drum vicinal	- Manolea Constantin > Lupanu - Barbu Ion > Lupanu - Îmbrăcăminte pământ - DE 1085 - L = 2593 m - l = 6 m - S = 15557 mp	1950	7.441


1.3.7.1.	Drum vicinal	CF- UAT BEREZENI - Ferma Sarata > Ferma Mușata - Îmbrăcămintă pământ - DE 363 - L = 2182 m - l = 6 m - S = 13092 mp CF- UAT BEREZENI	1950	6.001
1.3.7.1.	Drum vicinal	- Zurbă Mihai > Rampa lui Bruma - Lascu Ionel > Râul Prut - Îmbrăcămintă pământ; - L = 3285 m - l = 6 m - S = 19713 mp CF- UAT BEREZENI	1950	143.409
1.3.7.1.	Fundătura Dandăș	DS 19 Chirica Vasile > Chirica Vasile Dandăș Costică > Dandăș Costică L = 68 m l = 3.7 m Sup = 252 mp CF-72323 UAT BEREZENI	1950	1.201
1.3.7.1.	Strada Capul Dealului	DS 49 Pandiche Costică > Teren Viran Tătărus Toader > Islaz primărie L = 90 m l = 16,59 m Sup = 1493 mp CF-72251 UAT BEREZENI	1950	4.461
1.3.7.1.	Strada Movilei	DS 266 Ghișescu Ion > Postică Ioniță Melinte Gelu > Andrei Ionuț L = 383 m l = 8,67 m Sup = 3321 mp CF-72271 UAT BEREZENI	1950	19.875
1.3.7.1.	Strada Movilei 1	DS 265 Bogdan Fotache > Bogdan Fotache Vârlan Anton > Vârlan Anton L = 54 m l = 4,07 m Sup = 220 mp CF-72254 UAT BEREZENI	1950	1.345
1.3.7.1.	Strada Imașului	DS 357 Pârvan Ionica > Pârvan Ionică Bogdan Gheorghe > Radu Mihai L = 113 m l = 6,32 m Sup = 715 mp CF-72320 UAT BEREZENI	1950	15.461
1.3.7.1.	Strada Poarta Târniei	DS 298 Andrei Ionuț > Vultur Gabriel Barbu Ion > Vie Hibridă L = 365 m l = 10,5 m Sup = 3834 mp CF-72359 UAT BEREZENI	1950	35.775
1.3.7.1.	Strada Boier Moțoi	DS 297 Paruschi Aurel > Paruschi Gheorghe Postică Ionita > Ghișescu Ion L = 321 m l = 9,05 m Sup = 2906 mp CF-72367 UAT BEREZENI	1950	50.880
1.3.7.1.	Strada Trandafirilor	DS 298/1 Paruschi Gheorghe > Elisci Sorin Mihaleciu Ion > Colica Costică L = 323 m l = 7,8 m Sup = 2520 mp CF-72282 UAT BEREZENI	1950	50.880
1.3.7.1.	Strada Cireșilor	DS 298/2 Mihaleciu Ion > Colica Costică Stan Gheorghe > Neculiță Nelu L = 331 m l = 7,68 m Sup = 2543 mp CF-72351 UAT BEREZENI	1950	50.880
1.3.7.1.	Strada Țolicea	DS 395 Miliare Neculai > Pârvan Gheorghe Voloagă Vasile > Paruschi Vasile L = 190 m l = 8,89 m Sup = 1690 mp CF-72262 UAT BEREZENI	1950	35.001
1.3.7.1.	Strada Nucilor	DS 608 Elisci Grigore > Andon Nicu Colica Irimia > Radu Vasile L = 384 m l = 7,74 m Sup = 2973 mp CF-72306 UAT BEREZENI	1950	65.190
1.3.7.1.	Strada Viilor	DS 726 Andon Țiti > Andon Tănăsă Paruschi Felicia > Andon Tănăsă L = 860 m l = 8,77 m	1950	133.560



		Sup = 7545 mp CF-72356 UAT BEREZENI		
1.3.7.1.	Strada Înv. Cezar Bălțatu	DS 727 Nicodim Ilcana > Tâlmaciu Nelu Hlipcă Sandu > Ciomoschi Paraschiva L = 169 m l = 4,79 m Sup = 809 mp CF-72355 UAT BEREZENI	1950	26.712
1.3.7.1.	Strada Cișmelelor	DS 115 Săcan Mihuță > Neculiță Ifțene Miliare Iulian > Prodan Maricica L = 160 m l = 6,11 m Sup = 978 mp CF-72307 UAT BEREZENI	1950	24.486
1.3.7.1.	Strada Fântâna Unirii	DS 472 Miliare Neculai > Mihordea Dumitra Cârjan Toader > Mihordea Dumitru L = 548 m l = 9,79 m Sup = 5370 mp CF-72332 UAT BEREZENI	1950	54.040
1.3.7.1.	Strada Fântâna Elisei	DS 423 Elisei Gheorghe > Elisei George Stângă Mihuță > Strâmtu Gheorghe L = 92 m l = 5,8 m Sup = 534 mp CF-72260 UAT BEREZENI	1950	10.036
1.3.7.1.	Strada Fântâna Elisei	DS 423 Munteanu Dumitru > Elisei Ștefan Strâmtu Gheorghe > Elisei Ștefan L = 23 m L = 4,17 m Sup = 96 mp CF-72250 UAT BEREZENI	1950	2.601
1.3.7.1.	Fundătura Vultur	DS 533 Elisei Gheorghe > Crudu Marghioala Leontina Dumitru > Vultur Toader L = 84m l = 5,58 m Sup = 469 mp CF-72255 UAT BEREZENI	1950	11.645
1.3.7.1.	Fundătura Bogdan	DS 510 Andon Vasile > Bogdan Sava Lapteș Dumitru > Lapteș Mihuță L = 59 m l = 4,75 m Sup = 280 mp CF-72284 UAT BEREZENI	1950	3.347
1.3.7.1.	Strada Medeanului	DS 796 Colica Timofte > Neagu Dumitru Nicodim Mihai > Mihordea Safta L = 285 m l = 8,4 m Sup = 2395 mp CF-72277 UAT BEREZENI	1950	44.520
1.3.7.1.	Strada Acomi	DS 796/1 Vârlan Nelu > Bogdan Petrea Stângă Anica > Andon Vasile L = 140 m l = 8,04 m Sup = 1126 mp CF-72299 UAT BEREZENI	1950	22.260
1.3.7.1.	Strada Moara Miliare	DS 447 Mihordea Dumitru > Deleanu Vasile Todeilă Gheorghe > Todeilă Ștefan L = 152 m l = 5,35 m Sup = 813 mp CF-72249 UAT BEREZENI	1950	10.668
1.3.7.1.	Strada Gârlei	DS 471 Anghelin Constantin > Mihalcu Neculai Mihordea Dumitru > Marcu Costică L = 328 m l = 7,96 m Sup = 2611 mp CF-72321 UAT BEREZENI	1950	26.226
1.3.7.1.	Fundătura Gârlei	DS 852 Paruschi Alecu > Paruschi Iordan Gogoasă Gheorghe > Chirica Vasile L = 42 m ; l = 6,1 m Sup = 256 mp CF-72270 UAT BEREZENI	1950	841
1.3.7.1.	Strada Calea Basarabiei	DS 728 Paruschi Dan > Paruschi Viorel Focca Elena > Neagu Eugenia L = 227 m l = 10,36 m Sup = 2351 mp CF-72293 UAT BEREZENI	1950	32.508



1.3.7.1.	Strada Calea Basarabiei I	DS 879 Neagu Eugenia > Dima Stelian Stângă Irimia > Irimia Petrache L = 354 m l = 10,43 m Sup = 3686 mp CF-72315 UAT BEREZENI	1950	50.967
1.3.7.1.	Aleea Bisericii	DS 1031 Elisci Ștefan > Grama Vasile Casa parohială > Biserică L = 105 m l = 10,27 m Sup = 1078 mp CF-72349 UAT BEREZENI	1950	16.536
1.3.7.1.	Strada Felcer Vasile Nicodim	DS 994 Paruschi Viorel > Trifan Vasile Neagu Costel > Bârsan Gheorghe L = 204 m l = 8,45 m Sup = 1725 mp CF-72338 UAT BEREZENI	1950	36.570
1.3.7.1.	Strada Fântâna Paruschi	DS 965 Chiperescu Iorgu > Chicu Ion Prăjica Toader > Moldovan Constantin L = 235 m l = 7,33 m Sup = 1723 mp CF-72327 UAT BEREZENI	1950	69.960
1.3.7.1.	Fundătura Tătăruș	DS 885 Popescu Costică > Ciomoschi Eugenia Prăjica Toader > Tătăruș Costică L = 24 m l = 7,75 m Sup = 186 mp CF-72311 UAT BEREZENI	1950	3.346
1.3.7.1.	Strada Grădinarilor	DS 912 Paruschi Aurel > Colica Maricel Popescu Costică > Stan Simion L = 228 m l = 6,37 m Sup = 1453 mp CF-72276 UAT BEREZENI	1950	22.341
1.3.7.1.	Strada Prof. Vasile Guțu	DS 935 Paruschi Nicolae > Guțu Vasile Paruschi Aurel > Zaharia Liviu L = 229 m l = 4,73 m Sup = 1083 mp CF-72314 UAT BEREZENI	1950	14.041
1.3.7.1.	Strada Biserica Albă	DS 964 Hârjău Ion II > Neculiță Toader Mihalache Grigore > Guțu Vasile L = 553 m l = 8,45 m Sup = 4672 mp CF-72366 UAT BEREZENI	1950	97.922,92
1.3.7.1.	Strada Aleea Bisericii	DS 1130 Guțu Neculai > Grama Ion Manolea Gheorghe > Neagu Ștefan L = 82 m l = 3,61 m Sup = 296 mp CF-72252 UAT BEREZENI	1950	13.356
1.3.7.1.	Strada Înv. Olimpia Guja	DS 1158 Guja Benedict > Botica Marin Graur Iorgu > Graur Vasile L = 91 m l = 9,57 m Sup = 871 mp CF-72296 UAT BEREZENI	1950	10.812
1.3.7.1.	Strada Înv. Vasile Blănaru	DS 1131 Manolea Constanța > Maftei Constantin Zanet Eugen > Marinițu Grigore L = 734 m l = 9,18 m Sup = 6740 mp CF- 72283 UAT BEREZENI	1950	130.380
1.3.7.1.	Strada Dascăl Vasile Guțu	DS 1250 Nicodim Ilcana > Paruschi Niculina Chicu Viorel > Andon Emilia L = 175 m l = 6,78 m Sup = 1187 mp CF-72308 UAT BEREZENI	1950	4.107,06
1.3.7.1.	Strada Islazului	DS 1190 Prodan Neculai > Andon Mihai Andon Ștefan > Chicu Dan L = 200m l = 7,78 m Sup = 1555 mp CF-72305 UAT BEREZENI	1950	8.481
1.3.7.1.	Strada Dealul Morii	DS 1394 Aprodu Laurențiu > Ferma MILIARD Zanet Cristina > Zanet Cristina	1950	56.445



			L = 394 m l = 6,66 m Sup = 2624 mp CF-72313 UAT BEREZENI		
1.3.7.1.	Strada Grănicerilor	DS 1320	Voloagă Culina > Prodan Ion Zanet Ene > Andon Emilia L = 210 m l = 8 m Sup = 1680 mp CF-72294 UAT BEREZENI CF-72288 UAT BEREZENI CF-70141 UAT BEREZENI	1950	33.390
1.3.7.1.	Strada Primăriei	DS 1528	- Primăria > Gălea Maricea Tătăruș Valentin > Andrei Ștefan L = 90 m l = 6,27 m Sup = 564 mp CF-72253 UAT BEREZENI	1950	13.515
1.3.7.1.	Aleca Teatrului de Vară	DS Costache	Botica Costache > Botica TEATRU DE VARA > NC 72352 L = 55,76 m l = 1,38 m Sup = 77 mp	1950	7.950
1.3.7.1.	Strada Mihai Stăvărăche	DS 1604	Bloc 4 apartamente > Panainte Vasile Guțu Sandu > Damian Fănel L = 221 m l = 7,54 m Sup = 1666 mp CF-72370 UAT BEREZENI	1950	54.885
1.3.7.1.	Fundătura Tighiceanu	DS 1569	Damian Fănel > Tighiceanu Panainte Tighiceanu Constanța > Hârjău Aurel L = 34 m l = 3,97 m Sup = 135 mp CF-72347 UAT BEREZENI	1950	4.770
1.3.7.1.	Strada Moașa Nina Focca	DS 1651	Magazin sătesc > Negoită Rodica Depozit Mălășincă > Maftci Constantin L = 355 m l = 9,8 m Sup = 3480 mp CF-72365 UAT BEREZENI	1950	11.045
1.3.7.1.	Fundătura Stăvărăche	DS 1628	Damian Marin > Stavarache Niura Toader Depozit Mălășincă > Stavarache L = 58 m l = 4,15 m Sup = 241 mp CF-72331 UAT BEREZENI	1950	6.996
1.3.7.1.	Strada Erou Slt. Victor Marinițu	DS 1458	Bloc 8 apartamente > Fântână Gaițanu Magazin sătesc > Cimitir Berezeni L = 470 m l = 10 m Sup = 4700 mp CF-70126 UAT BEREZENI	1950	108.756
1.3.7.1.	Strada Izvor Budăi	DS 1670	Prăjica Ștefan > Nițu Maria Mihalache Maria > Avram Dorina L = 155 m l = 7,55 m Sup = 1170 mp CF 72334- UAT BEREZENI	1950	20.670
1.3.7.1.	Strada Pichetului	DS 1671	Vârlan Neculai > Popa Ioan Avram Dorina > Negoită Rodica L = 182 m l = 6,94 m Sup = 1264 mp CF- UAT BEREZENI	1950	32.436
1.3.7.1.	Strada Drumul Căței	DS 1701	Damian Eugen > Brânzan Eugen Vârlan Neculai > Neșțian Mihai L = 172 m l = 12,31 m Sup = 2117 mp CF-72269 UAT BEREZENI	1950	26.712
1.3.7.1.	Strada Izvor Budăi	Ds 1670	Vârlan Neculai > Teren Primărie Nițu Maria > Moisă Ion L = 583 m l = 7,95 m Sup = 4636 mp CF 72333- UAT BEREZENI	1950	26.712
1.3.7.1.	Strada Crinilor	DS 1827	Hanțatuc Nelu > Brânzoii Ion Mihalache Tasache > Mihalache	1950	20.670



		Vasile L = 129 m l = 8,68 m Sup = 1120 mp CF-72275 UAT BEREZENI		
1.3.7.1.	Strada Liliacului	DS 1758 Damian Elena > Chicu Sorin Avram Anica > Colica Ioan L = 189 m l = 7,12 m Sup = 1345 mp CF-72287 UAT BEREZENI	1950	28.938
1.3.7.1.	Strada Brazilor	DS 1785 Grancea Ene > Codreanu Marin Gaita Toader > Cornea Dumitru L = 190 m l = 8,67 m Sup = 1648 mp CF-72289 UAT BEREZENI	1950	28.620
1.3.7.1.	Strada Câmpeanului	DS 1785/1 Damian Gică > Grancea Vasile Mihalache Aurel > Andon Ilie L = 178 m l = 7,52 m Sup = 1338 mp CF-72295 UAT BEREZENI	1950	27.666
1.3.7.1.	Strada Răsăritului	DS 2169 Damian Gică > Tamaș Panainte Grancea Vasile > Andon Gheorghe L = 120 m l = 6,78 m Sup = 814 mp CF-72274 UAT BEREZENI	1950	19.080
1.3.7.1.	Strada Izvor Budăi "A"	DS 2187 Burghilea Rafira > Elisei Ioana Tamaș Panainte > Ciopei Neculai L = 51 m l = 6,35 m Sup = 324 mp CF-72259 UAT BEREZENI	1950	7.950
1.3.7.1.	Strada Izvor Budăi "B"	DS 2187/1 Tamaș Panainte > Tamaș Panainte Daric Petru > Andon Gheorghe L = 95 m l = 7,7 m Sup = 731 mp CF-72263 UAT BEREZENI	1950	15.900
1.3.7.1.	Strada Vicoleni "A"	DS 2126 Stângă Tănase > Simion Gică Chirazi Petrea > Chirazi Costică L = 71 m l = 6,83 m Sup = 485 mp CF-72261 UAT BEREZENI	1950	10.335
1.3.7.1.	Strada Vicoleni "B"	DS 2125 Chirazi Costică > Chirazi Costică Tamaș Eugen > Mihalache Ioniță L = 62 m l = 4,97 m Sup = 308 mp CF-72256 UAT BEREZENI	1950	9.540
1.3.7.1.	Strada Vicoleni	DS 2117 Burghilea Năstase > Tătăruș Dumitru Mihalache Mărgărint > Gâlea Toader L = 389 m l = 8,38 m Sup = 3258 mp CF-72290 UAT BEREZENI	1950	5.883
1.3.7.1.	Fundătura Simion	DS 2084 Andrei Gabriela > Simion Costică Gâlea Toader > Andrieș Toader L = 44 m l = 5,11 m Sup = 225 mp CF-72328 UAT BEREZENI	1950	17.490
1.3.7.1.	Strada Loviștenilor	DS 2265 Prăjica Natalia > Brânzan Costică Bica Ioniță > Mitrofan Ștefan L = 482 m l = 8,42 m Sup = 4057 mp CF-70131 UAT BEREZENI	1950	74.412
1.3.7.1.	Strada Izvor Budăi	DS 1670 Teren Primărie > Mitrofan Ștefan Ciobotaru Gheorghe > Viștian	1950	91.425



		Gheorghe L = 160 m l = 8,55 m Sup = 1368 mp CF - 72335 UAT BEREZENI		
1.3.7.1.	Strada Loviștenilor "A"	DS 2252 Moisa Marin > Moisa Marin Ciubotaru Gheorghe > Ciubotaru Gheorghe L = 53 m l = 10,13 m Sup = 537 mp CF-72285 UAT BEREZENI	1950	7.950
1.3.7.1.	Strada Veteran Trifan Vasile	DS 1893 Trifan Vasile > Prăjica Daniel Andon Mihai > Elisei Costică L = 430 m l = 8,82 m Sup = 3792 mp CF-72281 UAT BEREZENI	1950	69.165
1.3.7.1.	Fundătura Avram	DS 1944 Damian Mihai > Avram Zenovia Andon Mihai > Avram Zenovia L = 93 m l = 4,79 m Sup = 446 mp CF- 72375 UAT BEREZENI	1950	26.010
1.3.7.1.	Strada Țării	DS 1919 Văcaru Vasile > Gherman Marian Damian Mihai > Teren Agricol L = 337 m l = 5,26 m Sup = 1771 mp CF-72358 UAT BEREZENI	1950	71.516
1.3.7.1.	Fundătura Goghie	DS 1992 Goghie Irimia > Teren agricol Pelepcu Neculai > Teren agricol L = 73 m l = 4,71 m Sup = 344 mp CF-72264 UAT BEREZENI	1950	4.201
1.3.7.1.	Strada Preot Mihai Pascal	DS 1457 Zanet Costache > Stângă Elena Zanet Costache > Mihalache Neculai L = 404 m l = 7,95 m Sup = 3210 mp CF-72352 UAT BEREZENI	1950	79.593
1.3.7.1.	Strada Fântâna Găitanu	DS 1894 Miliare Elena > Extravilan Grancea Dumitru > DS 2385 L = 1244 m l = 7,39 m Sup = 9198 mp CF-72304 UAT BEREZENI	1950	24.486
1.3.7.1.	Strada Ciocpeștilor	DS 2046 Asandi Mitrea > Mihordea Ionel Ciocpe Nela > Arhire Ioan L = 313 m l = 7,21 m Sup = 2258 mp CF-72298 UAT BEREZENI	1950	63.600
1.3.7.1.	Strada Iarmarocului	DS 2385 Vicof Cristinel > Andrieș Ecaterina Gavril Gheorghită > Tălmăciu Vasile L = 320 m l = 10,38 m Sup = 3322 mp CF-70135 UAT BEREZENI	1950	50.880
1.3.7.1.	Strada Ciocpeștilor "A"	DS 2385/1 Arhire Ioan > Andrieș Ecaterina Teren agricol > Teren agricol L = 105 m l = 5,33 m Sup = 560 mp CF-72368 UAT BEREZENI	1950	3.975
1.3.7.1.	Strada Valea lui Cârjan	DS 2340 Mănăsoi Bălașa > Frunză Petru Alaci Neculai > Vătâmanu Aurica L = 247 m l = 8,3 m Sup = 2049 mp CF-72267 UAT BEREZENI	1950	41.460
1.3.7.1.	Strada Râpa lui Cârjan	DS 2779 Teren Viran > Teren Viran Cârjan Gheorghe > Cârjan	1950	10.812




		Neculai L = 68 m l = 6 m Sup = 408 mp CF-70132 UAT BEREZENI		
1.3.7.1.	Strada Caișilor	DS 2338 Bogatu Emil > Alaci Ionel Corozel Ioan > Branzan Costica L = 371 m l = 9,87 m Sup = 3663 mp CF-72319 UAT BEREZENI	1950	61.660
1.3.7.1.	Fundătura Cârjan	DS 2286 Cârjan Aurel > Farcaș Cătălin Severin Vasilia > Farcaș Ioan L = 44 m l = 4,64 m Sup = 204 mp CF-72309 UAT BEREZENI	1950	3.975
1.3.7.1.	Strada Doi Țigani	DS 2527 Filip Aneta > Bugan Neculai Buiu Anton > Vintilă Magdalena L = 218 m l = 9,35 m Sup = 2039 mp CF-72273 UAT BEREZENI	1950	54.892
1.3.7.1.	Strada Lungă	DS 2861 Buiu Ioan > Mihalache Ion Drangoi Dumitru > Nica Safta L = 743 m l = 9,67 m Sup = 7182 mp CF-72312 UAT BEREZENI	1950	143.445
1.3.7.1.	Strada Salcâmului	DS 2554 Alaci Ștefan > Ciopei Toader MardareVictor > Alaci Neculai L = 127 m l = 8,45 m Sup = 1073 mp CF-72363 UAT BEREZENI	1950	29.452
1.3.7.1.	Strada Salcâmului "A"	DS 2553 Focca Mihai > Ciopei Ioana Mihalache Dumitru > Barbu Dumitru L = 236 m l = 9,36 m Sup = 2208 mp CF-72376 UAT BEREZENI	1950	108.273
1.3.7.1.	Strada Salcâmului "B"	DS 2555 Focca Ioan > Focca Ioan Ciuraru Vasile > Ciuraru Vasile L = 53 m l = 8,45 m Sup = 448 mp CF-72280 UAT BEREZENI	1950	10.950
1.3.7.1.	Strada Cărămidarilor	DS 2575 Iordache Gheorghe > Alaci Ionel Bugan Ion > Ciopei Toader L = 984 m l = 7,93 m Sup = 7808 mp CF-72303 UAT BEREZENI	1950	189.825
1.3.7.1.	Strada Înv. Gheorghe Strat	DS 2989 Andrieș Toader > Alexa Neculai Trifan Maria > Gavril Ioana L = 521 m l = 8,12 m Sup = 4233 mp CF-72357 UAT BEREZENI	1950	83.980
1.3.7.1.	Strada Două Fântâni	DS 2680 Nica Maranda > Nica Maranda Drangoi Gică > Cârjan Virgil L = 54 m l = 6,59 m Sup = 356 CF-72257 UAT BEREZENI	1950	38.970,66
1.3.7.1.	Strada Preot Profir Murea	DS 2776 Daric Dorinel > Băduț Aurel Căpraru Eugen > Neculiță Vasile L = 188m l = 8,18 m Sup = 1538 mp CF- UAT BEREZENI	1950	28.620
1.3.7.1.	Strada Grădiniței	DS 2718 Nedeleu Gafița > Paruschi Cătălin Drăghiei Mihai > Vintilă Florin L = 170 m l = 6,96 m Sup = 1183 mp CF-72265 UAT BEREZENI	1950	27.030
1.3.7.1.	Strada Ene Tătăruș	DS 2908 Neculita Vasile > Dumitru Vasilica Lupu Toader > Vintilă Ioana L = 367 m l = 7,19 m	1950	57.558




			Sup = 2638 mp CF-72324 UAT BEREZENI		
1.3.7.1.	Strada Veteran Gheorghe Bogatu	DS 2884 Tănța Grigore	Ungureanu Dorina > Ciupercă Bobârcă Toader > Burghelca L = 82 m l = 5,39 m Sup = 442 mp CF-72266 UAT BEREZENI	1950	12.720
1.3.7.1.	Strada Ciocoilor	DS 2990 Constantin Aurel	Bogatu Ilinca > Arhire Alexa Neculai > Măzăreanu L = 172 m l = 6,49 m Sup = 1117 mp CF-72272 UAT BEREZENI	1950	39.412
1.3.7.1.	Strada Hotarului	DS 3203	Zurba Mihai > Bruma Ion Poroșnicu Mari > Iordache Gheorghe L = 616 m l = 10,06 m Sup = 6195 mp CF-72258 UAT BEREZENI	1950	118.458
1.3.7.1.	Strada Agudului	DS 2883 – Gheorghe	Tătăruș Gheorghe > Gavril Guciu Gică > Raicu Ștefan L = 109 m l = 8,83 m Sup = 962 mp CF-72297 UAT BEREZENI	1950	16.730
1.3.7.1.	Strada Plopilor	DS 3231 Primărie	Raicu Gheorghe > Daric Irimia Zurba Mihai > Teren L = 462 m l = 5,09 m Sup = 2350 CF-72362 UAT BEREZENI	1950	18.401
1.3.7.1.	Strada CAP 16 Februarie	DS 3258	Dumitru Ilcana > Ghindă Gică Doroștei Niculina > Ciocoiu Vlad L = 405 m l = 8,38 m Sup = 3394 mp CF- UAT BEREZENI	1950	73.140
1.3.7.1.	Strada CAP 16 Februarie "F"	DS 3259/35 Toader Agroind	Brânzan Tășache > Chiculiță Chiculiță Paraschiva > Magazie L = 96 m l = 4,04m Sup = 388 mp CF-70137 UAT BEREZENI	1950	15.900
1.3.7.1.	Strada CAP 16 Februarie "G"	DS 3259/42	Sârbu Liviu > Nedelcu Gheorghită Ghindă Apostol > Nedelcu Sandu L = 97 m l = 4,67 m Sup = 453 mp CF-72302 UAT BEREZENI	1950	13.515
1.3.7.1.	Strada CAP 16 Februarie "A"	DS 3265 Aurel	Rânzescu Gheorghe > Alaci Ion Rânzescu Aurelian > Purcaru L = 141 m l = 6,66 m Sup = 939 CF-72279 UAT BEREZENI	1950	21.942
1.3.7.1.	Strada CAP 16 Februarie "D"	DS 3259/12	Rânzescu Dumitru > Bucur Mihai Cozmescu Cătălin > Alaci Ion L = 127 m l = 5,1 m Sup = 648 mp CF-72278 UAT BEREZENI	1950	20.352
1.3.7.1.	Strada CAP 16 Februarie "E"	DS 3259/24 Oprășana	Caraiman Neculai > Strechie Ene Bugan Nelu > Poroșnicu L = 120 m l = 4,94 m Sup = 593 mp CF-72340 UAT BEREZENI	1950	20.670
1.3.7.1.	Strada CAP 16 Februarie "B"	DS 3262 Costică Viorel	Purcaru Aurel > Zurba Purcaru Aurel > Mânăsoi L = 195 m l = 6,97 m Sup = 1367 mp	1950	42.930



CF-72318 UAT BEREZENI						
1.3.7.1	Strada Boier Corciovei	DS 3279 Neculai	Teren primăriei Spătariu Felicia	> Papan Vasile > Goghie	1950	51.516
			L = 350 m l = 6,18 m Sup = 2163 mp			
			CF-72337 UAT BEREZENI CF-70124 UAT BEREZENI			
1.3.7.1	Strada Înv.Gheorghe Costache	DS 2001/38 Costin	Goghie Costel Popescu Fănel	> Statie Peco > Strechie	1950	119.250
			L = 650 m l = 6,35 m Sup = 4131 mp			
			CF-72373 UAT BEREZENI			
1.3.7.1	Strada Rugilor	DS 2001 Vasile Șerban	Goghie Costel	> Voloagă > Bulgaru	1950	119.250
			L = 683 m l = 5,58 m Sup = 3814 mp			
			CF-72364 UAT BEREZENI			
1.3.7.1	Strada CAP 16 Februarie "C"	DS 2001 Viorel	Ciobotaru Mihai Cișman Nicușor	> Strechie Ene > Mânăsoi	1950	7.950
			L = 86 m l = 10,4 m Sup = 894 mp			
			CF-72268 UAT BEREZENI			
1.3.7.1	Strada Înv.Gheorghe Costache "A"	DS 2001 Profir	Pintilie Miluță	> Străluciu	1950	7.950
			Pintilie Miluță	> Străluciu		
			L = 47 m l = 5,62 m Sup = 264 mp			
			CF-72372 UAT BEREZENI			
1.3.7.1	Strada Înv.Gheorghe Costache "B"	DS 2001 Viorel	Alaci Tăsache	> Cozmescu	1950	76.320
			Alaci Tăsache	> Cozmescu		
			L = 53 m l = 6,24 m Sup = 331 mp			
			CF-72301 UAT BEREZENI			
1.3.7.1	Strada Înv.Gheorghe Costache "C"	DS 2001 Aurel	Ghindă Marian	> Purcaru	1950	127.200
			Ghindă Marian	> Purcaru Aurel		
			L = 102 m l = 5,50 m Sup = 561 mp			
			CF-72360 UAT BEREZENI			
1.3.7.1	Strada Înv.Gheorghe Costache "D"	DS 2001/63	Bălan Maricel Străluciu Profir	> Strechie Ion > Islaz	1950	116.907,65
			L = 125 m l = 7,08 m Sup = 885 mp			
			CF-72326 UAT BEREZENI			
1.3.7.1	Strada Lutăriei	DS 2001 Andrei Dumitru	Bruma Ion	> Dumitru	1950	12.402
			Teren viran	> Ursache		
			L = 758 m l = 7,68 m Sup = 5821 mp			
			CF-72286 UAT BEREZENI			
1.3.7.1	Strada Rugilor "A"	DS 3469 Neculai	Blăniță Ioan Daniciuc Neculai	> Blăniță Ion > Daniciuc	1950	7.950
			L = 76 m l = 4,72 m Sup = 359 mp			
			CF-72291 UAT BEREZENI			
1.3.7.1	Strada Eroilor	Frumușanu Gheorghe Alistar Ion		> Arhip Florica > Andone Nelu	1950	4.231
			L = 170 m l = 7,91 m Sup = 1344 mp			
			CF-72229 UAT BEREZENI			
1.3.7.1	Fundătura Arhip	Hanganu Nicu Arhip Costel Marius		> Arhip Săftica > Munteanu	1950	3.991
			L = 95 m			



		I = 10,16 m Sup = 965 mp CF-72196 UAT BEREZENI			
1.3.7.1	Strada Aguzilor	Anghel Zoița Arhip Ionel L = 127 m I = 4,91 m Sup = 624 mp CF-72170 UAT BEREZENI	> Guțu Petru > Arhip Ionel	1950	2.146
1.3.7.1	Strada Cimitirului	Marcu Ion Cămin cultural L = 201 m I = 8,06 m Sup = 1620 mp CF-72185 UAT BEREZENI	> Cimitir > Teren agricol	1950	2.146
1.3.7.1	Strada Pod Andone	Munteanu Neculai Frumușanu Gheorghe L = 452 m I = 8,32 m Sup = 3762 mp CF-70129 UAT BEREZENI CF-72329 UAT BEREZENI CF-72345 UAT BEREZENI	> Miteșcu Cezar > Anghel Sandu	1950	43.248
1.3.7.1	Fundătura Grigoriță	Anghel Constantin Adam Iorgu Constantin L = 113 m I = 8,49 m Sup = 959 mp CF-72171 UAT BEREZENI	> Grigoriță Ionel > Andone	1950	1.321
1.3.7.1	Strada Înv.Chebac Valeriu	Miteșcu Cezar Mihai Teren viran L = 566 m I = 10,10 m Sup = 5717 mp CF-72369 UAT BEREZENI	> Bădărău > Lifu Rubina	1950	
1.3.7.1	Strada Zambilelor	Costea Neculai Ionache Teren viran primărie L = 39 m I = 6,77 m Sup = 264 mp CF-72172 UAT BEREZENI	> Andone > Nițu Maricel	1950	
1.3.7.1	Strada Salcâmului	Lifu Vasile Ionache Nițu Maricel Iancu L = 195 m I = 8,20 m Sup = 1599 mp CF-72186 UAT BEREZENI	> Andone > Mustea	1950	5.017,24
1.3.7.1	Strada Salcâmului "A"	Lifu Vasile Ion Teren viran L = 141 m I = 13,11 m Sup = 1848 mp CF-72173 UAT BEREZENI	> pod Rojniță > Arhip Milu	1950	5.353,24
1.3.7.1	Strada Brutarului	Musteață Iancu Marin Arhip Năstase Nicolae L = 365 m I = 8,44 m Sup = 3081 mp CF-72187 UAT BEREZENI	> Musteață > Miteșcu	1950	61.215
1.3.7.1	Fundătura Ciochină	Ciochină Eliza Eliza Oanea Ioan Nelu L = 35 m I = 6,20 m Sup = 217 mp CF-72336 UAT BEREZENI	> Ciochină > Tălmăciu	1950	961,24
1.3.7.1	Strada Tufărișului	Teren viran Nicu Pârâu L = 56 m I = 9,20 m Sup = 515 mp CF-72174 UAT BEREZENI	> Munteanu > Pârâu	1950	2.971,24
1.3.7.1	Strada Stufărișului	Măneca Niță Teren viran L = 39 m	> Măneca Niță > Teren viran	1950	1.261,24




		l = 5,56 m Sup = 217 mp CF-72188 UAT BEREZENI		
1.3.7.1	Strada Holmului	Andone Vasile > Părau Rojniță Ionel Mălășincă Adrian > Rojniță Ionel L = 513 l = 10,38 m Sup = 5327 mp CF-72175 UAT BEREZENI	1950	68.881
1.3.7.1	Strada Holmului "A"	Islaz > Islaz Rojniță Ionel > Rojniță Ionel L = 91 m l = 4,48 m Sup = 408 mp CF-72189 UAT BEREZENI	1950	26.500
1.3.7.1	Strada Holmului "B"	Achim Vasile > Panainte Mariana > Harnagea Harnagea Grigore > Harnagea Grigore L = 86 l = 5,97 m Sup = 513 mp CF-72176 UAT BEREZENI	1950	1.471
1.3.7.1	Strada Arcaniului	Mălășinc Mihai > Mălășinc Mihai Andone Ștefan > Andone Ștefan L = 136 m l = 5,88 m Sup = 800 mp CF-72190 UAT BEREZENI	1950	2.161
1.3.7.1	Strada Viilor	Dima Ion > Andrei Aurel Ciurea Titi > Trifan Cezar L = 494 m l = 8,92 m Sup = 4406 mp CF-72191 UAT BEREZENI CF-72177 UAT BEREZENI	1950	57.951
1.3.7.1	Fundătura Izvoarelor	Oprîșan Gheorghe > Arhip Gheorghe > Arhip Costică Postu Alexandru > Arhip Costică L = 121 m l = 6,24 m Sup = 755 mp CF-72178 UAT BEREZENI	1950	30.528
1.3.7.1	Strada Serg. Gheorghe Popescu	Magazin sătesc > Andrei Tudorel Musteață Marin > Arhip Tudor L = 249 m l = 8,61 m Sup = 2143 mp CF-72316 UAT BEREZENI CF-72325 UAT BEREZENI	1950	46.125
1.3.7.1	Strada Serg. Gheorghe Popescu "A"	Pandichi Gheorghe > Andrei Floarea Arhip Tudor > Arhip Gheorghe L = 124 m l = 10,10 m Sup = 1252 mp CF-72192 UAT BEREZENI	1950	11.741,24
1.3.7.1	Strada Podul lui Radu	Tălmăciu Petrică > Tălmăciu Grigore Ciobotaru Vasile > Oprea Costel L = 533 m l = 7,54 m Sup = 4017 mp CF-72179 UAT BEREZENI	1950	10.201,12
1.3.7.1	Fundătura Tălmăciu	Coroi Aurel > Tălmăciu Neculai > Tălmăciu Mîtescu Ștefan > Tălmăciu Dumitru L = 79 m l = 5,49 m Sup = 434 mp CF-72205 UAT BEREZENI	1950	2.353,06
1.3.7.1	Fundătura Neagu	Neagu Tasia > Neagu Tasia Tălmăciu Constantin > Tălmăciu Constantin L = 39 m l = 5,56 m Sup = 217 mp CF-72180 UAT BEREZENI	1950	1.576
SAT MUȘATA				
1.3.7.1	Strada Islazului	Proprietate IAS > Deliu Tincea Islaz comunal > Islaz comunal L = 197 m l = 5,52 m Sup = 1087 mp	1950	2.701



1.3.7.1	Strada Islazului "A"	CF-72137 UAT BEREZENI Proprietate IAS > Teren Viran Islaz comunal > Islaz comunal L = 569 m l = 5,06 m Sup = 2878 mp CF-72136 UAT BEREZENI	1950	8.626,24
1.3.7.1	Strada Islazului "B"	Proprietate IAS > Teren viran Islaz comunal > Deliu Tincea L = 228 m l = 10,74 m Sup = 2449 mp CF-72107 UAT BEREZENI	1950	3.001,24
1.3.7.1	Strada Islazului "C"	IAS > Deliu Tincea Teren viran > Musteață Sândel L = 80 m l = 3,86 m Sup = 309 mp CF-72135 UAT BEREZENI	1950	23.532
1.3.7.1	Strada Strungarului	Deliu Tincea > Musteață Costică > Munteanu Musteață Sândel Tănase L = 269 m l = 11,99 m Sup = 3224 mp CF-72108 UAT BEREZENI	1950	64.395
1.3.7.1	Strada Cucului	Musteață Costică > Tiron Ion Nistor Neculai > Lazăr Ștefan L = 217 m l = 12,47 m Sup = 2706 mp CF-72134 UAT BEREZENI	1950	35.775
1.3.7.1	Strada Milion	Musteață Titi (Million) > Musteata Vasile (Cica) Musteață Neculai(Mînz) > Nistor Neculai L = 228 l = 7,88 m Sup = 1797 mp CF-72121 UAT BEREZENI	1950	42.135
1.3.7.1	Strada Pazvante	Tiron Maria > Nistir Ion (Pazvante) Musteață Vasile (Cica) > Ciobanu Silviu L = 212 m l = 6,67 m Sup = 1413 mp CF-72133 UAT BEREZENI	1950	4.801
1.3.7.1	Strada Pârâului	Cavaleru Virgil > Nistor Petrache Musteață Vasile (Mînz) > Teren viran L = 117 m l = 9,10 m Sup = 1065 mp CF-72317 UAT BEREZENI	1950	8.471
1.3.7.1	Strada Pod Pârâu	Teren viran > Pod Pârâu Mușata > Pod Pârâu Musteata Titi Mușata L = 133 m l = 7,19 m Sup = 956 mp CF-72120 UAT BEREZENI	1950	1.681
1.3.7.1	Strada Musteață Plop	Nistor Petrache > Stoian Silvia Teren viran > Deliu Marius L = 104 m l = 7,41 m Sup = 771 mp CF-72139 UAT BEREZENI	1950	3.046,24
1.3.7.1	Strada Narciselor	Musteață Nistor > Nistor Petrache Cristea Vasile > Musteață Titi L = 173 m l = 8,98 m Sup = 1553 mp CF-72118 UAT BEREZENI	1950	22.516,24
1.3.7.1	Strada Zambilelor	Musteață Costică > Deliu Vicu Musteață Costel > Ciobanu Tudorel L = 211 m l = 11,07 m Sup = 2336 mp CF-72119 UAT BEREZENI CF-72132 UAT BEREZENI	1950	12.186,24
1.3.7.1	Strada Lalelelor	Musteață Constanța > Musteață Viorel > Musteață Ion Profir Vasilica L = 167 m	1950	3.097



		I = 5,63 m Sup = 941 mp CF-72131 UAT BEREZENI		
1.3.7.1	Strada Zâmțariilor	Teren viran > Nistor Petru Covaș Neculai > Teren viran L = 218 m I = 5,34 m Sup = 1165 mp CF-72117 UAT BEREZENI	1950	3.511,24
1.3.7.1	Strada Troiței	Nistor Ionel > Stoian Gelu Covaș Neculai > Musteață Sândel L = 74 m I = 6,89 m Sup = 510 mp CF-72130 UAT BEREZENI	1950	9.169
1.3.7.1	Fundătura Nistor	Musteață Olimpia > Musteață Olimpia Musteață Costel > Nistor Marian L = 62 m I = 6,45 m Sup = 400 mp CF-72116 UAT BEREZENI	1950	6.197,24
1.3.7.1	Strada Înv. Eugen Goga	Dima Emilian > Musteață Costache Teren primărie > Teren Agricol L = 104 m I = 8,68 m Sup = 903 mp CF-72129 UAT BEREZENI	1950	5.995
1.3.7.1	Strada Șurilor	Savin Ioan > Savin Ioan; Chirvase Mîrcea > Teren viran; L = 73 m I = 5,93 m Sup = 433 mp CF-72115 UAT BEREZENI	1950	2.629
1.3.7.1	Strada Șurilor "A"	Teren viran > Botezatu Dan Chirvase Mîrcea > Deliu Irimia L = 203 m I = 5,45 m Sup = 1107 mp CF-72164 UAT BEREZENI	1950	2.605
1.3.7.1	Strada Bisericii	Popa Vasile > Ciobanu Cristinel Teren viran > Teren viran L = 512 m I = 10,15 m Sup = 5197 mp CF-72106 UAT BEREZENI CF-72128 UAT BEREZENI	1950	42.561
1.3.7.1	Strada Cimitirului	Deliu Vasile > Cimitir Musteață P. Toader > Islaz L = 74 m I = 6,53 m Sup = 483 mp CF-72123 UAT BEREZENI	1950	8.381
1.3.7.1	Strada Prunului	Musteață P.Toader > Stoian Vasile Ciobanu Eva > Stoian Emilian L = 62 m I = 7,87 m Sup = 488 mp CF-72122 UAT BEREZENI	1950	5.201
1.3.7.1	Strada Cătinei	Dima Valentin > Islaz; Deliu Vasile > Mălăncuș Vasile L = 102 m I = 5,46 m Sup = 557 mp CF-72124 UAT BEREZENI	1950	3.217
1.3.7.1	Strada Stâniei	Tivdă Laurențiu > Tivdă Laurențiu; Musteață Ileana > Dima Cristinel L = 136 m I = 7,21 m Sup = 981 mp CF-72111 UAT BEREZENI	1950	7.525
1.3.7.1	Strada Eternității	Teren viran > Profir Gheorghe Andone Maria > Solomon Ion L = 214 m I = 6,07 m Sup = 1300 mp CF-72292 UAT BEREZENI	1950	5.641
1.3.7.1	Strada Stuparului	Deliu Ion > Deliu Constantin Andone Maria > Deliu Cornel L = 194 m I = 7,94 m Sup = 1541 mp	1950	1.441



		CF-72300 UAT BEREZENI		
1.3.7.1	Strada Mlaştineci	Iacomi Tinca > Teren Viran Deliu Ioan > Teren Viran L = 36 m l = 4,78 m Sup = 172 mp CF-72125 UAT BEREZENI	1950	3.241
1.3.7.1	Strada Levănţicâi	Teren agricol > Teren agricol (Solomon) Teren viran > Covaş Dionisie L = 56 m l = 6,04 m Sup = 338mp CF-72114 UAT BEREZENI	1950	21.673
1.3.7.1	Strada Viorelelor	DJ 244 C > Mazilu Gheorghe Islaz Comunal > Mazilu Gheorghe L = 235 m l = 6,33 m Sup = 1488 mp CF-72140 UAT BEREZENI	1950	1.441
1.3.7.1	Strada Viorelelor "A"	Islaz > Islaz Mazilu Gheorghe > Deliu Ilie L = 48 l = 5,04 m Sup = 242 mp CF-72113 UAT BEREZENI	1950	2.431
1.3.7.1	Fundătura Ştirbăt	Popiea Viorel > Ştirbăt Ovidiu Musteaţă Dumitru > Ştirbăt Ovidiu L = 44 m l = 5,80 m Sup = 255 mp CF-72127 UAT BEREZENI	1950	1.429
SAT STUHULEŢ				
1.3.7.1	Fundătura Stoichici	Oanea Toader > Oanea Toader Feraru Ion > Feraru Ion L = 58 m l = 5,69 m Sup = 330 mp CF-72228 UAT BEREZENI	1950	991,24
1.3.7.1	Strada Boţasca 1	Talmaciu Gheorghe > Solomon Florea Vicol Ion > Achim Tudorel L = 148 m l = 8,97 m. Sup = 1327 mp CF-72236 UAT BEREZENI	1950	29.298
1.3.7.1	Strada Boţasca 2	Vlase Donea > Oanea Gheorghe Adam Gheorghe > Nasie Vasile L = 406 m l = 8,06 m Sup = 3274 mp CF-72227 UAT BEREZENI	1950	89.625
1.3.7.1	Strada Boţasca 3	Vicol Gheorghe > Vicol Gheorghe Feraru Iulian > Feraru Iulian L = 87 m l = 8,41 m Sup = 732 mp CF-72235 UAT BEREZENI	1950	1.261
1.3.7.1	Strada Salcânilor	Nasie Vasile > Nasie Vasile Oanea Toader > Oanea Toader L = 142 m ; l = 5,92 m. Sup = 841 mp CF-72226 UAT BEREZENI	1950	2.521
1.3.7.1	Strada Grădinei	Talmaciu Marian > Islaz Andrei Ilinca > Lifu Scarlat L = 336,6 m l = 6,88 m Sup = 2315 mp CF-72234 UAT BEREZENI	1950	8.041
1.3.7.1	Strada Şcolii	Şcoala gen.Stuhuleţ > Pandichi Ioana Deleanu Sorin > Andrei Teofil L = 372 m l = 9,65 m Sup = 3590 mp CF-72225 UAT BEREZENI CF-72233 UAT BEREZENI	1950	54.060
1.3.7.1	Fundătura Cojan	Andrei Teofil > Cojan Nica Chiriac Iacob > Malihin Sorin L = 71 m l = 5,46 m Sup = 388 mp CF-72224 UAT BEREZENI	1950	7.349
1.3.7.1	Strada Stupinei	Tăbuş Gheorghe > Solomon Niţă Pandichi Ioana > Teren viran L = 335 m	1950	21.010



		I = 6 m Sup = 2010 mp CF-70139 UAT BEREZENI		
1.3.7.1	Strada Râpei	Păcuraru Neculai > Chebac Constantin Nasie Dumitru > Teren viran L = 150 m I = 8,54 m Sup = 1281 mp CF-72232 UAT BEREZENI	1950	2.851
1.3.7.1	Fundătura Păcuraru	Păcuraru Neculai > Păcuraru Neculai Păcuraru Neculai > Botezatu Vasile L = 92 m I = 7,27 m Sup = 669 mp CF-72223 UAT BEREZENI	1950	6.031
1.3.7.1	Strada Vișinului	Stoichici Gheorghe > Petrișor Ionel Ochiu Ion > Ochiu Ion L = 152 I = 4,59 m Sup = 697 mp CF-72231 UAT BEREZENI	1950	3.361,24
1.3.7.1	Strada Eternității	Stoichici Ioan > Stoichici Ioan Harnagea Constantin > Harnagea Constantin L = 66 m I = 3,21 m Sup = 212 mp CF-72222 UAT BEREZENI	1950	1.051
1.3.7.1	Strada Pădurii	Vicol Gheorghe > Burhelea Dumitru Pandichi Vasile > Iordache Vasile L = 227 m I = 9,77 m Sup = 2218 mp CF-72230 UAT BEREZENI	1950	27.951
1.3.7.1	Strada Islazului	Iordache Vasile > Iordache Vasile Cristea Elena > Cristea Elena L = 133 m I = 7,53 m Sup = 1002 mp CF-72221 UAT BEREZENI	1950	4.191
1.3.7.1	Strada Vicoleni	Teren viran > Vicol Ion Vicol Constantin > Vicol Dumitru L = 301 m I = 8,36 m Sup = 2516 mp CF-72218 UAT BEREZENI	1950	
1.3.7.1	Strada Tonică	Vlase Donea (grădină) > Vlase Donea (grădină) Iordache Dumitru > Chiriac Ion L = 42 m I = 9,36 m Sup = 393 mp CF-72220 UAT BEREZENI	1950	
1.3.7.1	Strada Florilor	Vlase Donea > Vicol Constantin Chiriac Ion > Butnaru Dumitru L = 129 m I = 7,28 m Sup = 939 mp CF-72217 UAT BEREZENI	1950	7.355
1.3.7.1	Strada Holmului	Andrei Ilinca > Lifu Tinca Andrei Cornel > Chebac Cornel L = 345 m I = 7,05 m Sup = 2433 mp CF-72219 UAT BEREZENI	1950	26.685
1.3.17.2.	Pod Stuhuleț	Sat Stuhuleț, comuna Berezeni L = 8,05 m I = 10,8 m Sup = 87 mp Sc= 47mp Nord - Râul Stuhuleț, Est DS NC 72233, Sud - Râul Stuhuleț, Vest DS NC 72225	1966	12.829,03
1.3.17.2.	Pod Rânceni	Sat Rânceni, comuna Berezeni L = 7,47 m I = 13,65 m Sup = 102 mp Sc= 10 mp Nord - DS NC 72173; Est - Râul Stuhuleț; Sud - DS NC 72175; Vest - Râul Stuhuleț	1966	3.666,31



1.3.17.2.	Pod Mușata	Sat Mușata, comuna Berezeni L = 7,45 m I = 10,6 m Sup = 79 mp Sc= 22 mp Nord - DS NC 72128; Sud - DS NC 72106; Est - Râul Mușata; Vest - Râul Mușata	1996	3.398,86
1.8.1.	Rezervor captare apă din supr. (Cheson)	Sat Berezeni; Capacitate = 60 mc; Captare de izvoare de suprafață, Suprafață teren aferent 2000mp, Sc = 35 mp	1981	137.079,17
1.8.12.	Stație pompare	Sat Berezeni; Pompe cu motoare 30 Kw/h; Suprafață teren aferent = 578 mp, Sc = 77 mp CF- UAT BEREZENI	1981	332.416,40
1.8.11.	Rezervor de înmagazinare	Extravilan Sat Berezeni; Capacitate = 60 mc Suprafață teren aferent = 2.000 mp, Sc = 35 mp CF- UAT BEREZENI	1981	137.079,17
	Çișmea Primărie	Sat Berezeni, Tarla 36, Parcela 1497, Suprafață teren aferent = 27 mp, Suprafață construită = 22, Vecini: N – uliță sătească, S = DN 24 A, E - DN 24 A, V = Zanet Costache		3.273,62
	Çișmea Zanet Eugen	Sat Berezeni, Tarla 25, Parcela 1113, Suprafață teren aferent = 77 mp, Sc = 42 mp, Vecini: N- Chicu Toader, S – Neculiță Iftene, E – DN24A, V - Velea Doru CF- UAT BEREZENI		4.500,77
	Çișmea Barbu	Sat Berezeni, Tarla 16, Parcela 65, Suprafață teren aferent = 26mp, Vecini: N – Drum sătesc, S – Barbu Ion, E – DN24 A, V – Barbu Ion CF- UAT BEREZENI		5.046,17
	Çișmea Pandalache	Sat Berezeni, Tarla 22, Parcela 974, Suprafață teren aferent = 14 mp, Sc = 14 mp, Vecini: N-Pandalache C.tin, E - DS965,S-Panalache C.tin, V – Pandalache C-tin CF- UAT BEREZENI		2.046,47
	Fântâna Unirii	Sat Berezeni, Tarla nr. 18, Parcela 728, Suprafață teren aferent = 7 mp, Vecini: N-Neagu Dumitru, S - DS, E - DS 728, V – Neagu Dumitru. CF- UAT BEREZENI		1.801,04
1.6.6.	Indicator localitate Berezeni (N)	Sat Berezeni, Tarla 50, Parcela 1408, Suprafață teren aferent = 7 mp, Vecini: E-DN24A, V - DN24A, N- DN24A, S- DN24A CF- UAT BEREZENI	1999	67,1
1.6.6.	Indicator localitate Berezeni (S)	Sat Satu Nou, Tarla 80, Parcela 2001;Suprafață teren aferent = 7 m.p.;Vecini: N - DN24A; S - DN24A; E – DN24A; V – DN 24A. CF- UAT BEREZENI	1999	730,99
1.6.6.	Monumentul Eroilor Berezeni	Sat Berezeni, Suprafață teren aferent = 306 mp, Sc = 6 mp, Tarla 36, Parcela 1499, Vecini: N – Teatru de vara, S- Teatru de vara, E-DN24A, V – Teatru de vara. CF- UAT BEREZENI	1999	14.869,99
1.6.6.	Monumentul Eroilor Rânceni	Sat Rânceni, Suprafață teren = 1 mp, Tarla 90, Vecini: N – Teren Primarie, S - Teren Primarie, V- Teren Primarie, E - Teren Primarie CF- UAT BEREZENI	1960	2.801
1.6.6.	Statuie bust bronz "Anastase Fătu"	Sat Berezeni; Suprafață teren = 2 m.p. Vecini: N – Teren Primarie, S - Teren Primarie, V- Teren Primarie, E - Teren Primarie CF- UAT BEREZENI	1999	13.892,81
1.6.4.	Biblioteca Publică "Anastase Fătu" Berezeni Sediul vechi al Consiliului local Berezeni	Suprafața de teren aferentă = 345 mp, Tarla 37, Parcela 1426, Suprafața construită = 187 mp, Suprafața desfășurată = 187 mp, Nr. Nivele -P, Structura de rezistență B, Fundație B, Pereți ZP, Acoperiș tablă, Starea Construcției S; Dotări edilitare: instalație electrică, Sat Berezeni, Vecini: N- Post Politie Berezeni, S- Sediul Nou Primarie Berezeni, E – Parcare Primaria Berezeni. V-DN 24A. CF-72716 UAT BEREZENI	1960	407.063,14
1.6.4	Sediul nou al Consiliului local	Suprafață teren aferent: 858 mp, Tarla 37, Parcela 1527, Suprafața construită=195 mp, Nr. nivele S+ P+1°, Structura de rezistență A, Fundații B, Pereți CP, Acoperiș OL, Starea construcției FB, Dotări edilitare: Sistem de încălzire-Centrală termică, Instalație electrică, Sat Berezeni,Vecini:N- Biblioteca Publică "Anastase Fătu" Berezeni, S - DS, E - Parcare, V - DN 24A. CF-72536 UAT BEREZENI	1999	827.636,46
1.6.2.	Căminul Cultural Berezeni	Nr. cad.70162 – supr. teren aferent = 1911 mp, T- 37, P- 1599-1600. Nr.cad. 70163– supr. teren aferent- 1267 mp, T-37, P-1599- 1600, supr. Constr. - 522 mp, Supr. Desf. = 522 mp, Nr. nivele P, Structura B, Pereti YP, Acoperiș tablă, Starea	1962	466.658,24



		construcției S, Dotări: instalație electrică, cap. 350 locuri, sat Berezani, Vecini: N – Stăvărache Grigore, S – Guțu Sandu, E – Marcu Toader, V – DN 24 A.		
1.6.2.	Caminul Cultural Rânceni	Suprafață teren aferent 1256 mp, Tarla 90, Suprafață construită = 435 mp, Suprafață desfășurată = 435 mp, Nr. nivele=P, structura de rezistență B, Pereți ZP, Acoperiș tablă, Starea construcției B, Dotări edilitare: Instalație electrică, Capacitate 350 locuri, Sat Rânceni, Vecini: N- Brutărie, S-DJ 244A, E-Drum sâtese, V-Chebac Valeriu	1966	393.847,02
1.6.2.	Sediul fostului consiliu local Rânceni	Suprafață teren aferent = 2193 mp, Suprafață construită= 241 mp, Suprafață desfășurată=241 mp,Structura de rezistență B, Pereți P, Fundație A, Acoperiș OL, Starea construcției R, Dotări edilitare:instalație electrică, sat Rânceni, Vecini: N-DJ 244A, S- Andrei Dumitru, E -Țirdea Laurențiu,Tâlmăciu Șerban și Tâlmăciu Gheorghe, V-Marcu Frăsina; Lifu Grigore.	1920	44.060
1.6.2.	Școala cu clasele I-VIII nr.1 Berezani (Corp C1, consolidat și extins)	Sat Berezani, Suprafață teren=2.585 mp, Tarla 36, Parcela 1496,1497, Suprafață construită= 561 mp Suprafață desfășurată=561 mp, Structura de rezistență B, Fundatia B, Pereti ZP, Acoperiș TZ, Dotări edilitare: Instalație electrică, Capacitate:10 săli din care: 3 A L A, Vecini:N-uliță sâtească, S-Gaita Vasile,E – DN24A, V-drum sâtese; Anexe:grup sanitar 1 corp, Suprafață construită=23 mp, Suprafață desfășurată=23 mp CF-70991 UAT BEREZENI	2001	411.867,99
1.6.2.	Școala cu clasele I-VIII Nr.1 Berezani (Corpul C2)	Suprafață de teren aferentă=2.585 mp, Tarla 36, Parcela 1496,1097,1497, Suprafață construită=443 mp Suprafață desfășurată=443 mp, Nr.nivele P, Structura de rezistență A, Fundație B, Pereti ZP, Acoperiș OL, Starea construcției S, Dotări edilitare: instalație electrică, Capacitate:5 săli, Loc. Berezani, Vecini:N-Uliță sâtească, S - Gaita Vasile, E-DN 24 A, V - Drum sâtesc CF-70991 UAT BEREZENI	1965	2.336.780,92
1.6.2	Școala cu clasele I-IV Nr.3 Berezani	Suprafață teren aferentă=3.889 mp, Tarla 17, Parcela 682,683, Suprafață construită=554 mp, Suprafață desfășurată=554 mp, Structura de rezistență B, Fundația N, Pereți ZP, Acoperiș OL, Starea construcției S, Dotări edilitare:instalație electrică, Capacitatea: 4 săli de clasă, Loc. Berezani,Vecini:N-Andon Ion, S-Chirica Maria, E-DN 24A, V-Andon Dumitru. CF- UAT BEREZENI	1965	573.823,37
1.6.2.	Grădinița Nr.1 Berezani	Suprafață teren aferent:1302 mp, Tarla 45, Parcela 1859, Suprafață construită=339 mp, Suprafață desfășurată=339mp, Structura de rezistență B, Nr.nivele P, Fundația B, Pereți ZP, Acoperiș AZ, Starea construcției B, Dotări edilitare: instalație electrică; Capacitate 6 încăperi; 4 săli de clasă, Loc. Berezani,Vecini:N-drum sâtese,S-cimitir, E-brutărie,V-Teren sport, sat Berezani	1965	918.806,94
1.6.2.	Școala cu clasele I-VIII Mușata	Suprafață aferentă=9.900 mp, Tarla 89,Parcela 317, Suprafață construită=239 mp, Suprafață desfășurată= 230 mp, Structura de rezistență B, Fundația B+A, Pereți ZP, Acoperiș OL, Nr.nivele P, Starea construcției B, Dotări edilitare:instalație electrică, Capacitate 4 săli de clasă, Loc.Mușata, Vecini:N-Teren primărie, S-teren primărie, E-Teren agricol privat; V-DC 38C, Anexe:WC=24 mp, Grădiniță=50 mp N - Teren Primarie, S - Teren Primarie, E - Teren agricol privat, V - Drum Judetean	2000	755.454,41
1.6.2	Grădinița Mușata	Suprafață construită= 40 mp, Suprafață desfășurată=40 mp, Tarla 89, Parcela 317, Structura de rezistență A, Fundația B, Pereți ZP, Acoperiș tablă, Starea construcției S, Dotări edilitare:instalație electrică, Capacitate:2 săli de clasă, Localitatea Mușata, comuna Berezani N - Teren Primarie, S - Teren Primarie, E - Teren agricol privat, V - Drum Judetean	1930	718.527
1.6.2.	Școala cu clasele I-VIII Rânceni (Corpul vechi)	Suprafață teren aferent=4.000 mp; Tarla 90 Suprafață construită=250 mp, Suprafață desfășurată=250 mp, Structura de rezistență A, Nr.nivele P, Fundația B, Pereți ZP, Acoperiș TB, Starea construcției B, Dotări edilitare:instalație electrică, Capacitate 4 încăperi, 3 săli de clasă, Localitatea Rânceni,Vecini:N - Oanea Gheorghe Bugeag Dumitru, S - DJ 244 A, E - Andone	1910	172.147



		Ioanide, V- Anghel Mihai CF-71371 UAT BEREZENI		
1.6.2.	Școala cu clasele I-VIII Rânceni (Corpul nou)	Suprafață teren aferent=4.000 mp, Tarla 90, Suprafață construită=240 mp, Suprafață desfășurată=240 mp, Nr.nivele P, Structura de rezistență A, Fundația B, Pereți ZP, Acoperiș OL, Starea construcției Reconstrucție, Dotări edilitare: instalație electrică, Capacitate 6 încăperi, 3 săli de clasă, Localitatea Rânceni, Comuna Berezeni, Vecini: N-Oanea Gheorghe, Bugeag Dumitru, S-DJ 244A, E-Andone Ioanide, V-Anghel Mihai. CF-71371 UAT BEREZENI	1975	280.433,49
1.6.2	Școala Stuhuleț (Corp Vechi)	Suprafață teren aferent=3187 mp, Nr.tarla 91, Suprafață construită=287 mp, Suprafață desfășurată=287 mp, Nr. nivele P, Structura de rezistență A, Fundația B, Pereți ZP, Acoperiș OL, Starea construcției S, Dotări edilitare: instalație electrică, Capacitate: 4 săli de clasă, Localitatea Stuhuleț, Comuna Berezeni, Vecini: N-Drum județean, S-Roman Vicol, V-DC 38, Drum sâtesc. N - DJ 244A, E - Școala Stuhuleț (Corp Nou), S - Proprietati particulare, V - Proprietati particulare	1963	320.651,79
1.6.2.	Școala Stuhuleț (Corpul Nou)	Suprafață teren aferent=5310 mp, Nr.tarla 91, Suprafață construită=292 mp, Suprafață desfășurată=292 mp, Nr. nivele P, Structura de rezistență B, Fundația B, Pereți ZP, Acoperiș OL, Starea construcției FB, Dotări edilitare: instalație electrică, instalație apă: Capacitate 4 săli de clasă, Localitatea Stuhuleț, Comuna Berezeni, Anexe 37 mp N - DJ 244A, E - Drum satesc , V - Școala Stuhuleț (Corp Vechi), S - Proprietati particulare	2000	555.418,77
		Sectiunea II Bunuri mobile		
	BUNURI MOBILE Cărți	Biblioteca Berezeni, sat Berezeni Nr.volume : 16.417 buc	1970	252,26
1.6.4	Centru Social	Suprafață teren-2.526 mp, Tarla I, Parcela 44,45,46,47, Suprafață construită=234 mp, Suprafață desfășurată=234 mp, Structura de rezistență, Fundația B, Pereți ZC, Acoperiș OL, Starea construcției FB, Dotări edilitare: instalație electrică, Capacitate încăperi 2x20 paturi, Localitatea Berezeni, Vecini: N – Chiculiță Simion; S-Vârlan Iulian, E – Teren agricol, V – DN 24A CF-72525 UAT BEREZENI	2005	643.208,74
1.6.2.	Teren Agricol	Suprafață = 700mp; bloc nr. 641 T=80; P=2001	1991	8.180
1.3.17.2	Punte Pietonală Sat Rânceni	Sat Rânceni, Comuna Berezeni L =20.40 m; l = 14.95 m Suprafață teren aferent = 305 mp, Suprafață construită – 165mp CF- UAT BEREZENI	2008	534.104,75
1.3.17.2	Pod peste Pârâul Mușata	Sat Mușata, Com Berezeni (Legătura între Sat Mușata – Sat Stuhuleț) L =23 m, l = 13.92 m, Sup = 322 mp, Sc = 211 mp; Vecini: N - Râul Mușata, E - DE 311, S - Râul Mușata, V – DE 285	2008	751.521,25
1.3.17.2	Pod Pârâul Stuhuleț	Sat Rânceni, Com Berezeni (Andone Fănică) L =14 m, l = 19 m, Sup = 266 mp, Sc = 209 mp; Vecini: N – Râul Stuhuleț, E – NC 72345, S - Râul Stuhuleț, V – NC 72329	2008	697.597
1.3.17.2	Pod Pârâu Bou Bătrân	Sat Berezeni ,Com Berezeni (Dima Stelian) L =28 m, l = 12.49 m, Sup = 350 mp, Sc = 209 mp; Vecini: N – Râul Bou Bătrân, E – DE , S - Râul Bou Bătrân, V – NC 72315	2008	751.521,25
1.3.17.2	Pod Pârâu Bou Bătrân	Sat Berezeni, Comuna Berezeni (Marinișu Grigore) L =23 m, l = 11.73 m, Sup = 270 mp, Sc = 191 mp; Vecini: N – Râul Bou Bătrân, E – DE , S - Râul Bou Bătrân, V – DS	2008	751.521,25
	Teatru de vară Berezeni	Sat Berezeni, Com Berezeni, Suprafață teren = 1.047 mp, Sc=100 mp, T-36,P- 1436, Structura de rezistență B, Fundația BA, Starea construcției B, Acoperiș TZ, Dotări edilitare: instalație electrică	2006	388.422,68



		Vecini: N-DS, S – Școala "Anastase Fătu" Berezeni, V- DS 1432, E - DN24A CF-70991 UAT BEREZENI		
1.6.2.	Grădinița cu două săli de grupă (Bozia Noua)	Sat Satu Nou, Com. Berezeni Suprafață de teren = 1400 mp, Tarla 82, Parcela 3386, Suprafață construită=276 mp, Suprafață desfășurată=276 mp, Suprafață utilă=224mp, Structura de rezistență B, Fundația BA, Pereți ZP, Acoperiș, Starea construcției S, Dotări edilitare: instalație electrică, Alimentare cu apă, Capacitate: 2 săli de clasă, Vecini:N-Radu Nicolae, S-Guciuc Tănase, E-DN 24A, V- teren agricol. CF- 72055 UAT BEREZENI	2006	798.960,78
1.6.2.	Școala cu clasele I-VIII Berezeni	Sat Satu Nou , Com. Berezeni, Suprafața de teren aferentă=4.128 mp, Suprafață construită=480 mp, Suprafață desfășurată=960 mp, Suprafață utilă=710 mp, Tarla 69, Parcela 2824, Fundație continue beton armat, Pereți ZP, Acoperiș înglă; Starea construcției S; Dotări edilitare: instalație electrică, alimentare cu apă; Capacitate: 8 săli de clasă, Vecini: N- Mănăsoi Dumitru ; S- Branza Ionel; E- DN 24A, V-teren agricol.Anexe:grup sanitar 1 corp, Suprafață construită=36 mp CF- UAT BEREZENI	2012	1.624.238,02
SAT MUȘATA				
1.3.7.1.	Strada Medcanului	Blănaru Toader > Musteață Aurel Teren viran > Stoian Silvia L = 96 m l = 9,34 m Sup = 897 mp CF-72110 UAT BEREZENI	2001	1.620
1.3.7.1.	Fundătura Deliu	Musteață Olimpia > Nistor Marian Ciobanu Tudorel > Deliu Dorin L = 47 m l = 3,85 m Sup =181 mp CF-72126 UAT BEREZENI	2001	600
1.3.7.1.	Strada Pazvante "A"	Țigănașu Gheorghe > Țigănașu Gheorghe > Ciobanu Silviu Ciobanu Silviu > Ciobanu Silviu L = 68 m l = 18,39 m Sup = 1232 mp CF-72204 UAT BEREZENI	1950	1.152
1.3.7.1.	Fundătura Tiron	Nistor Petrahe > Popică Constantin > Tiron Gheorghe Magazin sătesc L = 44 m l =6,93 m Sup = 305 mp CF-72105 UAT BEREZENI	2001	1.152
1.3.7.1.	Strada Îngustă	Ursu Gheorghe > Deliu Constantin > Deliu Cornel Tivdă Laurențiu L = 64 m l = 5,30 m Sup = 339 mp CF-72109 UAT BEREZENI	2001	1.560
1.3.7.1.	Strada Școlii	Guțu Petru > Oanea Ion Anghel Zoița > Școala Rânceni L = 82 m l = 4,21 m Sup = 345 mp CF-72193 UAT BEREZENI	1950	984
1.3.7.1.	Fundătura Ciobotaru	Hotnog Mărioara > Ciobotaru Valerică > Ciobotaru Oprea Ene Valerică L = 50 m l = 6,38 m Sup = 319 mp CF-72181 UAT BEREZENI	2001	900
1.3.7.1.	Fundătura Ciochină	Ciochină Nelu > Ciochină Vasile > Ciochină Hotnog Constantin Vasile L = 36 m l = 4,22 m Sup = 152 mp CF-72361 UAT BEREZENI	2001	324
1.3.7.1.	Fundătura Lupu	Ciochină Nelu > Lupu Constantin L = 37 m l = 9,35 m	2001	864



		Sup = 346 mp CF-72182 UAT BEREZENI		
1.3.7.1.	Fundătura Malașineă	Mălășine Ioana > Mălășineă Georgeta Tâlmăciu Gheorghe > Mălășineă Georgeta L = 35 m l = 5,14 m Sup = 180 mp CF-72206 UAT BEREZENI	2001	540
1.3.7.1.	Fundătura Moroșanu	Gramaticu Ionel > Moroșanu Mihai L = 25 m l = 5,24 m Sup = 131 mp CF-72183 UAT BEREZENI	2001	468
1.3.7.1.	Strada Nucilor	Tarasov Nicolae > Teren primărie Arhip Matei > Tâlmăciu Nelu L = 66 m l = 2,80 m Sup = 185 mp CF-72194 UAT BEREZENI	2001	420
1.3.7.1.	Strada Nucilor "A"	Tâlmăciu Nelu > Tâlmăciu Nelu Arhip Matei > Tâlmăciu Nelu L = 30 m l = 5,57 m Sup = 167 mp CF-72184 UAT BEREZENI	2001	540
1.3.7.1.	Strada Lupanului	Andone Ștefan > Adam Antoneta Mălășineă Adrian > Adam Tinca L = 322 m l = 6,83 m Sup = 2200 mp CF-72195 UAT BEREZENI	2001	8.448
1.3.17.2	Pod Rânceni	Pod la Petrică Tâlmăciu peste Pârâul Stuhuleț Sat. Rânceni, Com. Berezeni L = 11,63 m, l = 7,22 m. Sup = 84 mp, Sc = 23 mp; Vecini: N – Râul Stuhuleț, E – DE 950, S – Râul Stuhuleț, V – DE 400 CF- UAT BEREZENI	2005	1.500
1.3.7.1.	Strada Pârâului	Teren viran > Teren viran (pârâu Stuhuleț) Pandichi Vasile > Toderășu Emil L = 168 m l = 5,18 m Sup = 871 mp CF-72216 UAT BEREZENI	2001	
1.8.1.	Rezervor apă	Rezervor înmagazinare apă potabilă Extravilan Sat Satu Nou com. Berezeni Capacitate = 650 mc Suprafață teren aferentă = 1.740 mp, Sc = 161 mp; T-78, P-1895 Nord – Proprietati particulare ; Est – Proprietati particulare ; Sud – DS ; Vest - DS NC 72632	2006	700.000
	Jgheab	Jgheab din beton armat Exterior 10 m x 1,16 m Interior 0,84 m x 0,60 m Buc 1	2008	
	Platformă	Platformă betonată în jurul jgheabului 37 mp Teren aferent – 232 mp; T-78; P-1991	2008	
1.8.6.	Conducte de distribuire a apei potabile "Alimentare cu apă Fălciu - Berezeni"	Sat Satu Nou, sat Berezeni, comuna Berezeni, Lungimea rețelei de distribuire a apei potabile - 33.000 ml	2006	3.264.928,80
1.3.7.1.	Strada Mărului	DS 298/3 Vultur Gabriel - Panainte Adi Neculiță Nelu - Stan D. Gheorghe L = 338 m l = 9,17 m Sup = 3100 mp CF-72371 UAT BEREZENI	1950	21.000
1.3.7.1.	Strada Migdalelor	DS 2528 Dumitru Petrache - Musteață Marian Vintilă Magdalena- Crăescu Ruxandra L = 223 m l = 7,03 m Sup = 1569 mp CF-72322 UAT BEREZENI	1950	22.030
1.3.7.1.	Strada Bidinelilor	DS 2620 Doroftei Toader - Faraș Petru Chirazi Paraschiva - Ghindă P. Gheorghe L = 137 m l = 7,44 m Sup = 1020 mp CF-72330 UAT BEREZENI	1950	10.800



1.3.7.1.	Aleea Veteran Gheorghe Bogatu	DS 2909 Raicu Gheorghe - Zurba Mihăiță Casa de rugăciuni - Axinte Ștefan L = 124 m l = 3,25 m Sup = 403 mp CF-72346 UAT BEREZENI	1950	4030
1.3.7.1.	Strada	DS 2001 Staluciu Ifteni > Purcaru Aurel Starliciu Laurentiu > Ghinda Dumitru L = 179 m, l = 6,27 m, Sup = 1124 m CF-72310 UAT BEREZENI	1950	1010
1.6.2.	Școala cu clasele I-VIII Rînceni (Corp nou)	Sat Rînceni , Com. Berezeni, Suprafață construită=189,43 mp, Suprafață deslășurată=373,46 mp, Suprafață utilă=306,84 mp, Tarla 90, Fundație continuă beton armat, Pereți ZP GVP, Acoperiș tablă zincată; Starea construcției FB; Dotări edilitare: instalație electrică, alimentare cu apă; Capacitate: 4 săli de clasă, Vecini: N- Oanea Gheorghe și Bugeac Dumitru; S- DJ 244A; E-Andone Ioanide, V-Anghel Mihai.	2007	499.345,5
1.3.7.1	Strada Agroind	DS 49 bis S.A. Agroind > DJ 244A S.A. Agroind > DJ 244A L = 104 m l = 3,98 m Sup = 414 mp CF 72466 - UAT BEREZENI	2016	517,50
1.3.7.1	Strada Magazin	DS 1651/I DS 1651 > Proprietate privată L = 21 m l = 3 m Sup = 63 mp CF 74540 - UAT BEREZENI	2017	650
1.6.2.	Piata comunală	Sat Berezeni , Com. Berezeni, Suprafața de teren aferentă = 4 153 mp, Vecini: N- Drum satese; S- Parohia II Berezeni; E- Dima Stelian, V - Brutaria S.A. Agroind Berezeni. CF-70151 UAT BEREZENI	1991	45.300,92
7.1	Teren neproductiv	Sat Berezeni , Com. Berezeni, Suprafața de teren aferentă = 11 390 mp, Tarla 81, parcela 1990 Vecini: la Nord – locuințe , la Sud – locuințe; la Est-pasune și la Vest – teren neproductiv CF 72636, 72640, 72637 - UAT BEREZENI	2017	2278
7.1	Teren neproductiv	Sat Berezeni , Com. Berezeni, Suprafața de teren aferentă = 51 675 mp, Tarla 81, parcela 1972,1994 Vecini: la Nord – locuințe , la Sud – locuințe; la Est-teren neproductiv și la Vest – teren neproductiv CF 72634, 72639 - UAT BEREZENI	2017	10335
7.1	Teren neproductiv	Sat Berezeni , Com. Berezeni, Suprafața de teren aferentă = 15911 mp, Tarla 73, parcela 1863,1869 Vecini: la Nord – locuințe , la Sud – locuințe; la Est-teren neproductiv și la Vest – teren neproductiv CF 72635 - UAT BEREZENI	2017	3182
1.3.7.1.	Drum de exploatare	DE 1873 Suprafata – 4547 mp CF- 72632 UAT BEREZENI	2017	1819



1.3.17.2	Pod Râul Bou Bătrân și DE 721 KM 00 + 185m	Sat Berezeni, comuna Berezeni (Bruma Vasile) Nord - Râul Bou Bătrân; Est - DE 721; Sud - Râul Bou Bătrân (Comuna Falciu); Vest DE 721, L = 10,84 m; l = 4,92 m, Sup = 53 mp Sc = 15 mp	1966	8.371
1.3.17.2	Pod Râul Bou Bătrân și DE 2007 KM 00 + 87 m	Sat Berezeni, comuna Berezeni (Brânzan Costică) Nord - Râul Bou Bătrân; Est - DE 2007, Sud - Râul Bou Bătrân; Vest - DE , L = 17,30 m; l = 3,63 m, Sup = 65 mp Sc = 27 mp	1966	13.955
1.3.17.2	Pod Râul Bou Bătrân lângă pășunea comunală KM 00 + 307m	Sat Berezeni comuna Berezeni (Melinte Gelu) Nord - Râul Bou Bătrân; Est - DE Sud - Râul Bou Bătrân; Vest - DE L = 8,67 m; l = 5,46 m, Sup = 47 mp Sc = 47 mp	1966	23.500
1.3.17.2	Pod peste DE 198 și Râul Mușata KM 00 + 77 m	Sat Mușata comuna Berezeni Nord - Râul Mușata; Est - DE 198 Sud - Râul Mușata ; Vest - DE 198 L = 7,00 m; l = 4,33 m, Sup = 30 mp Sc = 4 mp	1966	1.980
1.3.17.2	Pod peste Râul Stuhuleț între DE 466 și DE 950 KM 00 + 50 m	Sat Rînceni comuna Berezeni Nord - Râul Stuhuleț; Est - DE 400/466; Sud - Râul Stuhuleț; Vest - DE 950” L = 11,63 m; l = 7,22 m, Sup = 84 mp Sc = 23 mp	1966	10.854
1.3.17.2	Pod peste Râul Stuhuleț între DE 561/1 lângă DS Pozitia 288 - Strada Pârăului	Sat Stuhuleț comuna Berezeni (Pod Toderascu) Nord - Râul Stuhuleț ; Est - DE 561/1; Sud - Canal ; Vest - DE 561/1	1966	11.286

	KM 00 + 51 m	L = 10,64 m; l = 7,60 m, Sup = 81 mp, Sc = 24 mp		
7.1	Grup Sanitar Bază Sportivă	Sat Berezeni, comuna Berezeni, Suprafață teren = 339 mp, Suprafață construită = 14, Tarla nr. 45, Vecini: N – DS NC 70126, S – Cimitir, E – Grădinița Nr.1 Berezeni, V – DS NC 70126	1960	9.373
1.6.6	Monument Anastasie Fătu – Fantana Dimii	Extravilan Comuna Berezeni, Suprafață teren = 815 mp, Suprafață construită = 9 mp; Vecini: N - DJ 244C, E – DJ 244C S - DJ 244C, V - DJ 244A și proprietăți particulare	2016	10.206
1.6.6	Monument lângă Cișmea Zanet	Sat Berezeni, comuna Berezeni, Suprafață teren = 90 mp, Suprafață construită = 13, Vecini: N – Proprietăți particulare, S – Cișmea Zanet, E – Proprietăți particulare, V – Proprietăți particulare	2016	7.130
1.3.7.2	Drum acces Stație Epurare	Intravilan și extravilan comuna Berezeni, Suprafață teren = 2261 mp, Suprafață construită intravilan = 1433 mp, Suprafață construită extravilan = 828 mp Vecini: N – NC 70614, S – NC 70614, E – Teren Stație epurare, V – DN 24A	2017	739.540
1.8.13	Stație Epurare	Extravilan comuna Berezeni, Suprafață teren = 2221 mp, Suprafață construită = 2221 mp, Vecini: N – NC 70614, S – NC 70614, E – NC 70614, V – DE și NC 70614	2017	4.295.679
7.1	Parc joaca	Sat Berezeni, Comuna Berezeni, Suprafață teren = 343 mp, Vecini: N – Voloaga Dumitru, S – Post Politie Berezeni, E – Magazii Primarie, V – DN 24A	2016	21.532,11
1.6.4	Magazii Primarie	Sat Berezeni, Comuna Berezeni, Suprafață teren = 630 mp, Vecini: N – Voloaga Dumitru, S – Parcare Primarie Berezeni, E – Politia de Frontiera Berezeni, V – Parcare joaca si Post Politie Berezeni	2016	9.450
1.3.7.2	Parcare Primarie	Sat Berezeni, Comuna Berezeni, Suprafață teren = 786 mp, Vecini: N – Magazii Primarie, S – DS, E – Politia de Frontiera Berezeni, V – Primaria Berezeni si Biblioteca comunală	2016	11.796
1.8.13	Statie 2 pompare ape Horinceni SPAU 1 Canalizare	Sat Berezeni, Comuna Berezeni, L = 6,72 m; l = 5,82 m, Sup = 39 mp, Sc = 39 mp, Vecini: N – Proprietati particulare, S – DS NC 70113, E – Proprietati particulare, V – Proprietati particulare	2017	108.063
1.8.13	Statie de pompare ape uzate Horinceni – Deleanu SPAU 2 Canalizare	Sat Berezeni, Comuna Berezeni, L = 15,44 m; l = 14,17 m, Sup = 219 mp, Sc = 11 mp, Vecini: N – Pasune comunale, S – Pasune comunale, E – Pasune comunale, V – Intravilan Sat Berezeni	2017	104.870
1.8.13	Statie de pompare ape uzate Berezeni – Chicu SPAU 3 Canalizare	Sat Berezeni, Comuna Berezeni, L = 15,44 m; l = 14,17 m, Sup = 219 mp, Sc = 12 mp, Vecini: N – Teren neproductiv, S – Teren neproductiv, E – Teren neproductiv, V – DE	2017	104.870
1.8.13	Statie de pompare ape uzate Satu Nou – Bruma SPAU 3.1 Canalizare	Sat Satu Nou, Comuna Berezeni, L = 15,44 m; l = 14,17 m, Sup = 219 mp, Sc = 12 mp, Vecini: N – Pasune comunale, S – Pasune comunale, E – Pasune comunale, V – DS	2017	104.870
1.8.13	Statie pompare ape uzate - Ciopei SPAU SE Canalizare	Sat Satu Nou, Comuna Berezeni, L = 15,44 m; l = 14,17 m, Sup = 57 mp, Sc = 21 mp, Vecini: N – Teren Agricol, S – Teren Agricol, E – Teren Agricol, V – DE	2017	181.491
7.1	Drum Comunal Musata - Stuhulet	DC 281 DE NC 71665 > DE NC 72317 L = 2525 m, l = 6,00 m Sup = 15149 mp, Sc = 211 mp	2020	21.966.05
7.1	Baza sportiva	Sat Berezeni, Comuna Berezeni, Sup = 8280 mp, Vecini:		28.297,53



		N – Proprietati particulare, S – DS NC 70126, E – Proprietati particulare , V – Proprietati particulare		
7.1	Drum de exploatare - DE 27	HOTAR COM. DIMITRIE CANTEMIR > NC 693, NC 70079 Suprafata (m ²) - 2874, Lungime (m) - 762 Latime medie (m) - 3,77	2019	3.592,5
7.1	Drum de exploatare - DE 71	DE 51 - DE 65 (URSU M. TINCA) Suprafata (m ²) - 7615 Lungime (m) - 1752 Latime medie (m) - 4,35	2019	9.518,75
7.1	Drum de exploatare - DE 60	LIMITA HOTAR COM. D. CANTEMIR - DE 71 (URSU VASILE) Suprafata (m ²) - 5759 Lungime (m) - 1380 Latime medie (m) - 4.17	2019	7.198,75
7.1	Drum de exploatare - DE 65	DE 60 (MUSTEATA PINTILIE)-DE 76 (MEIU IOANA) Suprafata (m ²) - 8106 Lungime (m) - 2009 Latime medie (m) – 4.03	2019	10.132,5
7.1	Drum de exploatare - DE 57	DE 60 (PROFIR VASILICA) - DE 71 (URSU VASILE) Suprafata (m ²) - 3890 Lungime (m) - 1173 Latime medie (m) – 3.32	2019	4.862,5
7.1	Drum de exploatare - DE 82	DE 71 (NISTOR VASILE) - DE 83 (OANEA NECULAI) Suprafata (m ²) - 3893 Lungime (m) - 1112 Latime medie (m) – 3.50	2019	4.866,25
7.1	Drum de exploatare - DE 79	DE 71 (NISTOR TANASE) - DE 76 (MEIU IOANA) Suprafata (m ²) - 4277 Lungime (m) - 1069 Latime medie (m) – 4.00	2019	5.346,25
7.1	Drum de exploatare - DE 83	NC 693 (DJ 244) - DE 76 (AMBRIU IFTENE) Suprafata (m ²) - 4361 Lungime (m) - 1120 Latime medie (m) – 3.89	2019	4.451,25
7.1	Drum de exploatare - DE 51	NC 820 (SC. MOPAN SA)- NC 693 (MUSTEATA M. MIHAI) Suprafata (m ²) - 6972 Lungime (m) - 1743 Latime medie (m) – 4.00	2019	8.715
7.1	Drum de exploatare - DE 76	DE 83 + DE 79 - DE 65 (MEIU IOANA) Suprafata (m ²) - 2277 Lungime (m) -558 Latime medie (m) – 4.08	2019	2.846,25
7.1	Drum de exploatare - DE 332/2	DE 83 (OANEA NECULAI - DE 333 (COSTACHE MARIA) Suprafata (m ²) - 3305 Lungime (m) - 828 Latime medie (m) – 3.99	2019	4.131,25
7.1	Drum de exploatare - DE 103	DE 333 (COSTACHE MARIA) - LIMITA HOTAR DIMITRIE CANTEMIR Suprafata (m ²) - 5953 Lungime (m) - 1948 Latime medie (m) – 4.00	2019	7.441,25
7.1	Drum de exploatare - DE 333	NC 693 (BOTEZATU DAN) - DE 333/2 + DE 103 (NESTIAN VASILE) Suprafata (m ²) - 2473 Lungime (m) - 466 Latime medie (m) – 5.31	2019	3.091,25
7.1	Drum de exploatare - DE 329	DE 333 (COSTACHE MARIA) - DE 362, NC 695 (MUSTEATA PETRACHE) Suprafata (m ²) - 8618 Lungime (m) - 2153 Latime medie (m) – 4.00	2019	10.772,5
7.1	Drum de exploatare - DE 87	DE 103 (CIRES MARIA) - MATEIESCU AURICA	2019	7.165



		Suprafața (m ²) - 5732 Lungime (m) - 1549 Lățime medie (m) - 3.70		
7.1	Drum de exploatare - DE 339	DE 87 (VICOL ADRIANA) - LIMITA HOTAR COM. DIMITRIE CANTEMIR Suprafața (m ²) - 2557 Lungime (m) - 639 Lățime medie (m) - 4.00	2019	3.196,25
7.1	Drum de exploatare - DE 392/13	DE 103/1 (STANCIU DORIN) - DE 362 + DE 362/1 (NC 309) Suprafața (m ²) - 3259 Lungime (m) - 814 Lățime medie (m) - 4.00	2019	4.073,75
7.1	Drum de exploatare - DE 362	DE 392 + DE (TIVDA VALENTIN) - DE 329/13+ DE 362/1 (NC 309) Suprafața (m ²) - 4953 Lungime (m) - 1359 Lățime medie (m) - 3.64	2019	6.191,25
7.1	Drum de exploatare - DE 362/1	DE 392/13 + DE 362 (NC 309) - DE 363/27 Suprafața (m ²) - 5981 Lungime (m) - 1497 Lățime medie (m) - 4.00	2019	7.476,25
7.1	Drum de exploatare - DE 363/2	DE 362/1 - NC 156/1/4 Suprafața (m ²) - 2974 Lungime (m) - 744 Lățime medie (m) - 4.00	2019	3.717,5
7.1	Drum de exploatare - DE 389	DE 387, M 188 - LIMITA HOTAR COM. VETRISOAIA Suprafața (m ²) - 4339 Lungime (m) - 1085 Lățime medie (m) - 4.00	2019	5.423,75
7.1	Drum de exploatare - DE 387	DE 362/1 - DE 386/17 (DIMA RODICA) Suprafața (m ²) - 6489 Lungime (m) - 1627 Lățime medie (m) - 3.99	2019	8.111,25
7.1	Drum de exploatare - DE 385	DE 387 (DUMITRESCU CONSTANTIN) - DE 363/2, NC 367 Suprafața (m ²) - 5541 Lungime (m) - 1385 Lățime medie (m) - 4.00	2019	6.926,25
7.1	Drum de exploatare - DE 1415	DCL 397 (TAIU RODICA) - DE 363, NC 430 Suprafața (m ²) - 11156 Lungime (m) - 2746 Lățime medie (m) - 4.06	2019	16.176,2
7.1	Drum de exploatare - DE 363	LIMITA HOTAR COM. VETRISOAIA (STRATULAT EUFROSINA) - DE 1413 Suprafața (m ²) - 7814 Lungime (m) - 1955 Lățime medie (m) - 4	2019	9.767,5
7.1	Drum de exploatare - DE 363/1	DCL 397 (OPRISAN GHEORGHE) - DE 363 (MIHORDEA PETRU) Suprafața (m ²) - 9670 Lungime (m) - 2468 Lățime medie (m) - 3.92	2019	12.087,5
7.1	Drum de exploatare - DE 1413	DCL 397 (BOURCEANU NECULAI) - DN 24 B, NC 152 Suprafața (m ²) - 9119 Lungime (m) - 2307 Lățime medie (m) - 3.95	2019	11.398,75
7.1	Drum de exploatare - DE 1487/55	DCL 1464 (PARUSCHI AUREL) - DE 1495 (REZERVA PRIMARIEI) Suprafața (m ²) - 4106 Lungime (m) - 1033 Lățime medie (m) - 3.97	2019	5.132,5
7.1	Drum de exploatare - DE 1407	DE 1398 (PARUSCHI M. VASILE) - BUJOREANU CONSTANTIN Suprafața (m ²) - 4428 Lungime (m) - 1107 Lățime medie (m) - 4.00	2019	5.535
7.1	Drum de exploatare - DE 1490/1	DE 1495 (GRANCEA ENE) - DCL 1464	2019	7.133,75



		(BILIUTA N. GRIGORE) Suprafața (m²) - 5707 Lungime (m) - 1528 Lățime medie (m) - 3.73		
7.1	Drum de exploatare - DE 1487/68/8	DCL 1464 (COSTACHE MILICA) - NC 394 (MORARU MARIA) Suprafața (m²) - 4585 Lungime (m) - 1091 Lățime medie (m) - 4.20	2019	5.731,25
7.1	Drum de exploatare - DE 1495	NC 72251 (DS), INTRAVILAN SAT BEREZENI - LIMITA HOTAR COM. VETRISOAIA Suprafața (m²) - 14606 Lungime (m) - 3654 Lățime medie (m) - 4.00	2019	21.178,7
7.1	Drum de exploatare - DE 1495/1	DE 1495 (GAVRIL MARIA) - DE 1500 (PARUSCHI ALECU) Suprafața (m²) - 4136 Lungime (m) - 1039 Lățime medie (m) - 3.98	2019	5.170
7.1	Drum de exploatare - DE 1500/1	DE 1500 (GAITA VASILE) - LIMITA HOTAR COM. VETRISOAIA Suprafața (m²) - 7291 Lungime (m) - 1833 Lățime medie (m) - 3.98	2019	9.113,75
7.1	Drum de exploatare - DE 1500	DE 1506, NC 491 - DE 1495/1 (GAVRIL MARIA) Suprafața (m²) - 5478 Lungime (m) - 1369 Lățime medie (m) - 4.00	2019	6.847,5
7.1	Drum de exploatare - DE 1506	NC 70050(DS) (CHICU NATALIA) - LIMITA HOTAR COM. VETRISOAIA Suprafața (m²) - 19646 Lungime (m) - 4912 Lățime medie (m) - 4.00	2019	28.486,7
7.1	Drum de exploatare - DE 1515	DE 1529 (PARUSCHI NECULAI) - LIMITA HOTAR COM. VETRISOAIA (NECULITA VASILE) Suprafața (m²) - 6748 Lungime (m) - 1687 Lățime medie (m) - 4.00	2019	8.435
7.1	Drum de exploatare - DE 1598	INTRAVILAN SAT BEREZENI - DE 2032 + DE 1598/2 (PASUNE, REZERVA PRIMARIEI) Suprafața (m²) - 18643 Lungime (m) - 4661 Lățime medie (m) - 4.00	2019	27.032,35
7.1	Drum de exploatare - DE 2020	DE 2025 (NICODIM MIHAI) - DE 2030 (MANOLEA CONSTANTIN) Suprafața (m²) - 3030 Lungime (m) - 516 Lățime medie (m) - 5.87	2019	3.787,5
7.1	Drum de exploatare - DE 2036	DE 2030 (MANOLEA CONSTANTIN) - DE 2049 (ACOMI VICTOR) Suprafața (m²) - 5269 Lungime (m) - 1275 Lățime medie (m) - 4.13	2019	6.586,25
7.1	Drum de exploatare - DE 2049	DE 2032 (ACOMI VICTOR) - DE 2047 (MIHALCIU NICOLAE) Suprafața (m²) - 8707 Lungime (m) - 2178 Lățime medie (m) - 4.00	2019	10.883,75
7.1	Drum de exploatare - DE 2049/1	DE 2049 (DAMIAN SAFTA) - DE (LAZAR ILEANA) Suprafața (m²) - 3039 Lungime (m) - 759 Lățime medie (m) - 4.00	2019	3.798,75
7.1	Drum de exploatare - DE 2042	DE 2042/1 + DE 2047 (ANDON T. ION) - DE 2036 (ORPISAN RUXANDRA) Suprafața (m²) - 6421 Lungime (m) - 1829 Lățime medie (m) - 3.51	2019	8.026,25
7.1	Drum de exploatare - DE	DE 2029 (TATARUS ANETA) - DE 2042	2019	3.428,75



	2037/44	(OPRISAN RUXANDRA) Suprafața (m²) - 2743 Lungime (m) - 686 Lățime medie (m) - 4.00		
7.1	Drum de exploatare - DE 2037/44/1	DE 2042 (OPRISAN RUXANDRA) - DE 2049 (DAMIAN SAFTA) Suprafața (m²) - 1845 Lungime (m) - 624 Lățime medie (m) - 2.96	2019	2.306,25
7.1	Drum de exploatare - DE 2049/2	DE 2049 (MIHALCIU NICOLAE) - DE (ȘTANGA ENE) Suprafața (m²) - 2945 Lungime (m) - 736 Lățime medie (m) - 4.00	2019	3.681,25
7.1	Drum de exploatare - DE 2047	DE 2042+ DE 2042/1 - T.D. PRIVAT COM. BEREZENI Suprafața (m²) - 2823 Lungime (m) - 707 Lățime medie (m) - 3.99	2019	3.528,75
7.1	Drum de exploatare - DE 2042/1	LIMITA HOTAR COM. FALCIU - DE 2047 + DE 2042 (ANDON T. ION) Suprafața (m²) - 2322 Lungime (m) - 580 Lățime medie (m) - 4.00	2019	2.902,5
7.1	Drum de exploatare - DE 2037/100	DE 2029 (TRIFAN VASILE) - BLANARU COSTICA Suprafața (m²) - 2707 Lungime (m) - 677 Lățime medie (m) - 4.00	2019	3.383,75
7.1	Drum de exploatare - DE 2037/130	DE 2029 (PANAITE MIHAI) - APOSTOL OLGA Suprafața (m²) - 3968 Lungime (m) - 682 Lățime medie (m) - 5.82	2019	4.960
7.1	Drum de exploatare - DE 2029	LIMITA HOTAR COM. FALCIU - DE 2036 (ANDON VASILE) Suprafața (m²) - 8763 Lungime (m) - 2192 Lățime medie (m) - 4.00	2019	10.953,75
7.1	Drum de exploatare - DE 217	LIMITA HOTAR COM. VUTCANI - DE 222/1 (CHIRIAC IACOB) Suprafața (m²) - 4983 Lungime (m) - 1246 Lățime medie (m) - 4.00	2019	6.228,75
7.1	Drum de exploatare - DE 222/1	LIMITA HOTAR COM. VUTCANI - NC 71667 (DR) Suprafața (m²) - 4136 Lungime (m) - 1035 Lățime medie (m) - 4.00	2019	5.070
7.1	Drum de exploatare - DE 243/1	LIMITA HOTAR COM. VUTCANI - TANASE I. STEFAN Suprafața (m²) - 4332 Lungime (m) - 1084 Lățime medie (m) - 4.00	2019	5.415
7.1	Drum de exploatare - DE 243	LIMITA HOTAR COM. VUTCANI - DE 566 (INTRAVILAN SAT STUHULET) Suprafața (m²) - 6905 Lungime (m) - 1726 Lățime medie (m) - 4.00	2019	8.631,25
7.1	Drum de exploatare - DE 281	NC 71665 (DC 456) - NC 72120 (DR) Suprafața (m²) - 10014 Lungime (m) - 2536 Lățime medie (m) - 3.95	2019	14.520,3
7.1	Drum de exploatare - DE 566	LIMITA HOTAR COM. VUTCANI - NC 72230 (DR) Suprafața (m²) - 6862 Lungime (m) - 1716 Lățime medie (m) - 4.00	2019	8.577,5
7.1	Drum de exploatare - DE 561/1	NC 72216 (DR) - DE 610 (HARNAGEA CONSTANTIN) Suprafața (m²) - 6043 Lungime (m) - 1557	2019	7.553,75



		Lațime medie (m) – 3.88		
7.1	Drum de exploatare - DE 558/1	DE 561/1, NC 70531 (PASUNE)- DE 542 Suprafața (m²) - 6794 Lungime (m) - 1699 Lațime medie (m) – 4.00	2019	8.492,5
7.1	Drum de exploatare - DE 516	NC 737 - DE 561/1 (BALAN T. CONSTANTA) Suprafața (m²) - 10823 Lungime (m) - 2724 Lațime medie (m) – 3.97	2019	15.693,35
7.1	Drum de exploatare - DE 490	DE 561/1 (ANGHEL. ALEXANDRU) - SOLOMON GHEORGHE Suprafața (m²) - 3939 Lungime (m) - 1038 Lațime medie (m) – 3.79	2019	4.923,75
7.1	Drum de exploatare - DE 610	DE 609 + DE 516 - NC 71665 (DC 456) Suprafața (m²) - 8647 Lungime (m) - 2150 Lațime medie (m) – 4.02	2019	10.808,75
7.1	Drum de exploatare - DE 723	DE 610 (CUSAI GH. CONSTANTIN) - DE 971 (TRIFAN ST. SAVA) Suprafața (m²) - 4118 Lungime (m) - 1029 Lațime medie (m) – 4.00	2019	5.147,5
7.1	Drum de exploatare - DE 950	LIMITA HOTAR COM. FALCIU - DE 971 (MARCU IOAN) Suprafața (m²) - 18247 Lungime (m) - 4548 Lațime medie (m) - 4.01	2019	26.458,15
7.1	Drum de exploatare - DE 775	DE 803 (ANGHEL I. ECATERINA) - DE 950 (ARIHIP GR. GHEORGHE) Suprafața (m²) - 1777 Lungime (m) - 443 Lațime medie (m) – 4.01	2019	2.221,25
7.1	Drum de exploatare - DE 803	DE 950 (ARHIP GR. GHEORGHE) - DE 950 (MALASINC GEORGICA) Suprafața (m²) - 2657 Lungime (m) - 663 Lațime medie (m) – 4.01	2019	3.321,25
7.1	Drum de exploatare - DE 609	DE 516 + DE 610, NC 70528 - DE 950 (CUSAI C. VASILE) Suprafața (m²) - 6609 Lungime (m) - 1642 Lațime medie (m) – 4.02	2019	8.261,25
7.1	Drum de exploatare - DE 516/3	DE 516 - DE 588/1 Suprafața (m²) - 456 Lungime (m) – 536 Lațime medie (m) – 0.85	2019	570
7.1	Drum de exploatare - DE 516/2	MIHALACHE TASIA + POSTU IOAN - DE 588/1 (MALASINC SAFTA) Suprafața (m²) - 1704 Lungime (m) - 461 Lațime medie (m) – 3.70	2019	2.130
7.1	Drum de exploatare - DE 588/1	LIMITA HOTAR COM. VUTCANI - DE 609 (FRUNZA PROFIRA) Suprafața (m²) - 5098 Lungime (m) - 1435 Lațime medie (m) – 3.55	2019	6.372,5
7.1	Drum de exploatare - DE 609/1	DE 588/1 (MALASINC SAFTA) - DE 609 (FRUNZA PROFIRA) Suprafața (m²) - 5123 Lungime (m) - 1248 Lațime medie (m) – 4.10	2019	6.403,75
7.1	Drum de exploatare - DE 609/1/1	DE 609/1 (COSTEA ALEXANDRINA) - DE 950 (POSTU RUXANDA) Suprafața (m²) - 1636 Lungime (m) - 409 Lațime medie (m) – 4.00	2019	2.045
7.1	Drum de exploatare - DE 950/1	DE 609/1 - DE 950 Suprafața (m²) - 1650 Lungime (m) - 412	2019	2.062,5



		Lațime medie (m) – 4.00		
7.1	Drum de exploatare - DE 959	DE 950 (BADARAU C. MIHAI) - NC 72190 (DS) Suprafața (m ²) - 4288 Lungime (m) - 1070 Lațime medie (m) – 4.01	2019	5.360
7.1	Drum de exploatare - DE 959/3	DE 950 - DE 1687 (ALBU MARIA) Suprafața (m ²) - 2888 Lungime (m) - 720 Lațime medie (m) – 4.01	2019	3.610
7.1	Drum de exploatare - DE 1687	LIMITA HOTAR COM. FALCIU - INTRAVILAN SAT BEREZENI , NC 72195 Suprafața (m ²) - 14879 Lungime (m) - 3722 Lațime medie (m) - 4	2019	21.574,55
7.1	Drum de exploatare - DE 1639/1	DE 1687, NC 268 - DE 1639 + DE 1734 (VRABIE ION) Suprafața (m ²) - 2931 Lungime (m) - 1083 Lațime medie (m) – 2.71	2019	3.663,75
7.1	Drum de exploatare - DE 1679/31	ALBU MARIA - DE 1085/2 (CAVALERU IOANA) Suprafața (m ²) - 2392 Lungime (m) - 612 Lațime medie (m) – 3.91	2019	2.990
7.1	Drum de exploatare - DE 1676	DE 1085, NC 70445 (ALACI MIRCEA) - DE 1639 (BUIUC TINCA) Suprafața (m ²) - 3298 Lungime (m) - 824 Lațime medie (m) – 4.00	2019	4.122,5
7.1	Drum de exploatare - DE 1639/2	DE 1639 (CIUBOTARU COSTICA) - (CIOBOTARU ELENA) Suprafața (m ²) - 3278 Lungime (m) - 801 Lațime medie (m) – 4.09	2019	4.097,5
7.1	Drum de exploatare - DE 1734	DE 1639 (ALACI GHEORGHE) - LIMITA HOTAR COM. FALCIU Suprafața (m ²) - 7971 Lungime (m) - 2344 Lațime medie (m) – 3.40	2019	9.963,75
7.1	Drum de exploatare - DE 1739	DE 1639 (ANDON NECULAI) - DE 1740 (CUCORADA GHEORGHE) Suprafața (m ²) - 4893 Lungime (m) - 997 Lațime medie (m) – 4.91	2019	6.116,25
7.1	Drum de exploatare - DE 1719	LIMITA HOTAR COM. FALCIU - DE 1734 + DE 1740 Suprafața (m ²) – 4017 Lungime (m) - 700 Lațime medie (m) -5.74	2019	5.021,25
7.1	Drum de exploatare - DE 1740	DE 1734 + DE 1719 - DE 1741/61 (BUSUIOC GHEORGHE) Suprafața (m ²) - 5883 Lungime (m) - 1710 Lațime medie (m) – 3.44	2019	7.353,75
7.1	Drum de exploatare - DE 1741/61	DE 1734 (PRAJICA ION) - DE 1790 (BOBIRCA TOADER) Suprafața (m ²) - 4159 Lungime (m) - 1358 Lațime medie (m) – 3.06	2019	5.198,75
7.1	Drum de exploatare - DE 1790	DE 1794 (TATARUS ANETA) - DE 1639 (CIOPEI T. STEFAN) Suprafața (m ²) - 14292 Lungime (m) - 3735 Lațime medie (m) – 3.83	2019	20.723,4
7.1	Drum de exploatare - DE 1787	DE 1790 (ASANDI IANCU) - DE 1786 (GAITA DUMITRU) Suprafața (m ²) - 6724 Lungime (m) - 1517 Lațime medie (m) – 4.43	2019	8.405
7.1	Drum de exploatare - DE 1794	LIMITA HOTAR COM. FALCIU - DE 1786	2019	10.673,75



		(MIHALACHE CATINCA) Suprafața (m²) - 8539 Lungime (m) - 2135 Lățime medie (m) - 4.00		
7.1	Drum de exploatare - DE 1786	DE 1794 (MIHALACHE CATINCA) - DE 1639 (REZERVA PRIMARIEI) Suprafața (m²) - 5612 Lungime (m) - 1357 Lățime medie (m) - 4.14	2019	7.015
7.1	Drum de exploatare - DE 1617	DE 1495 (ZANET EUGEN) - DE 1500 (PRAJICA/NEAGU ECATERINA) Suprafața (m²) - 8318 Lungime (m) - 2079 Lățime medie (m) - 4.00	2019	10.397,5
7.1	Drum de exploatare - DE 1502/1	NC 70050 (DS) - DE 1506 (NEDELICU N. STEFAN) Suprafața (m²) - 5570 Lungime (m) - 1392 Lățime medie (m) - 4.00	2019	6.962,5
7.1	Drum de exploatare - DE 1502/2	DE 1598 (TERENUL PRIMARIEI) - DE 1502/1 (CAPRARU RUSANDA) Suprafața (m²) - 5180 Lungime (m) - 1295 Lățime medie (m) - 4.00	2019	6.475
7.1	Drum de exploatare - DE 1513	ALBU ANTONETA - DE 1515 (SIMION SPIRIDON) Suprafața (m²) - 4270 Lungime (m) - 1068 Lățime medie (m) - 4.00	2019	5.337,5
7.1	Drum de exploatare - DE 1529	DE 1585/2 - DE 1575 (BOTICA RODICA) Suprafața (m²) - 11844 Lungime (m) - 2968 Lățime medie (m) - 3.99	2019	17.173,8
7.1	Drum de exploatare - DE 1570/1	DE 1585/2 - DE 1529 (BOTICA RODICA) Suprafața (m²) - 8102 Lungime (m) - 2025 Lățime medie (m) - 4.00	2019	10.127,5
7.1	Drum de exploatare - DE 1831	DE 1575 (CHIRICA NATALIA) - DE 1570/1 (BLANARU VASILE) Suprafața (m²) - 5688 Lungime (m) - 1422 Lățime medie (m) - 4.00	2019	7.110
7.1	Drum de exploatare - DE 1831/1	DE 1585/2, NC 72394 - DE 1831 (CHIRICA NATALIA) Suprafața (m²) - 5654 Lungime (m) - 1414 Lățime medie (m) - 4.00	2019	7.067,5
7.1	Drum de exploatare - DE 1575	DE 2032, NC 814 - DE 1529 (BOTICA RODICA) Suprafața (m²) - 10552 Lungime (m) - 2639 Lățime medie (m) - 4.00	2019	15.300,4
7.1	Drum de exploatare - DE 1585/2	NC 70050 (DS) - DE 1575 (CIOCAN VASILE) Suprafața (m²) - 5341 Lungime (m) - 1335 Lățime medie (m) - 4.00	2019	6.676,25
7.1	Drum de exploatare - DE 1598/1	DE 2032 (GRAMA I. ANICA) - DE 1598, NC 385 Suprafața (m²) - 1775 Lungime (m) - 444 Lățime medie (m) - 4.00	2019	2.218,75
7.1	Drum de exploatare - DE 1598/2	DE 1598 (PASUNE, REZERVA PRIMARIEI) - DE 1598 Suprafața (m²) - 6542 Lungime (m) - 632 Lățime medie (m) - 10.35	2019	8.177,5
7.1	Drum de exploatare - DE 1598/3	DE 1598 - DE 1598/2 Suprafața (m²) - 909 Lungime (m) - 198 Lățime medie (m) - 4.59	2019	1.136,25



7.1	Drum de exploatare - DE 1598/4	INTRAVILAN SAT BEREZENI - DE 1598 (PASUNE, REZERVA PRIMARIE) Suprafata (m ²) - 1294 Lungime (m) - 323 Latime medie (m) - 4.01	2019	1.617,5
7.1	Drum de exploatare - DE 2030	DE 2020 T.D. PRIMARIE - DE 2032 (MANOLEA CONSTANTIN) Suprafata (m ²) - 2803 Lungime (m) - 701 Latime medie (m) - 4.00	2019	3.503,75
7.1	Drum de exploatare - DE 2025	LIMITA HOTAR COM. FALCIU - DE 2032 (ANDON IRIMIA) Suprafata (m ²) - 10903 Lungime (m) - 2726 Latime medie (m) - 4.00	2019	15.809,35
7.1	Drum de exploatare - DE 2012	INTRAVILAN SAT BEREZENI - DE 2025 (ISLAZ COMUNAL) Suprafata (m ²) - 2025 Lungime (m) - 506 Latime medie (m) - 4.00	2019	2.531,35
7.1	Drum de exploatare - DE 1861	DE 1794 - INTRAVILAN SAT BEREZENI Suprafata (m ²) - 1960 Lungime (m) - 490 Latime medie (m) - 4	2019	2.450
7.1	Drum de exploatare - DE 1784/95	DE 1790 (TIVDA VICTOR) - DE 1786 (GILEA TANASE) Suprafata (m ²) - 6055 Lungime (m) - 1514 Latime medie (m) - 4.00	2019	7.568,75
7.1	Drum de exploatare - DE 1085/2	DE 1687 (LOVIN STEFAN) - DE 1085 (ANDON STEFAN) Suprafata (m ²) - 4870 Lungime (m) - 1217 Latime medie (m) - 4.00	2019	6.087,5
7.1	Drum de exploatare - DE 1687/1	DE 950 (ARHIP GR. GHEORGHE) - DE 1687 (POPESCU VASILE) Suprafata (m ²) - 3062 Lungime (m) - 647 Latime medie (m) - 4.73	2019	3.827,5
7.1	Drum de exploatare - DE 1399/1	NC 71664 (DS) - DE 1085 Suprafata (m ²) - 13090 Lungime (m) - 3273 Latime medie (m) - 4.00	2019	8.980,5
7.1	Drum de exploatare - DE 1399/2	DE 1399/1 - DN 26 A Suprafata (m ²) - 7734 Lungime (m) - 1934 Latime medie (m) - 4.00	2019	9.067,5
7.1	Drum de exploatare - DE 971	DE 723 (TRIFAN ST. SAVA) - NC 72189 (DR) Suprafata (m ²) - 3089 Lungime (m) - 775 Latime medie (m) - 3.99	2019	3.861,25
7.1	Drum de exploatare - DE 466	NC 71665 (DC 456) - NC 72179 (DS 690) Suprafata (m ²) - 4633 Lungime (m) - 1158 Latime medie (m) - 4.00	2019	5.791,25
7.1	Drum de exploatare - DE 561/2	DE 516 - DE 610 (MELINTE I. TOADER) Suprafata (m ²) - 1770 Lungime (m) - 442 Latime medie (m) - 4.00	2019	2.212,5
7.1	Drum de exploatare - DE 446/1	NC 71665 (DC 456) - DE 446 (HARNAGEA CONSTANTIN) Suprafata (m ²) - 3040 Lungime (m) - 760 Latime medie (m) - 4.00	2019	3.800
7.1	Drum de exploatare - DE 436	DE 281 - ANGHEI NECULAI Suprafata (m ²) - 6237 Lungime (m) - 1559 Latime medie (m) - 4.00	2019	7.796,25
7.1	Drum de exploatare - DE 441	DE 281 (MUSTEATA VASILE EMIL) - DE 446 (SOLOMON LNECULAI) Suprafata (m ²) - 8388	2019	10.485



		Lungime (m) - 2097 Lațime medie (m) - 4.00		
7.1	Drum de exploatare - DE 198/2	DE 195 (SCOALA STUHULET) - DE 281 (OPRISAN SERBAN) Suprafața (m ²) - 4128 Lungime (m) - 1032 Lațime medie (m) - 4.00	2019	5.160
7.1	Drum de exploatare - DE 282	DE 198, NC 871 (PAROHIA RINCENI) - DE 281 (MUSTEATA I. NECULAI) Suprafața (m ²) - 3648 Lungime (m) - 1038 Lațime medie (m) - 3.51	2019	4.560
7.1	Drum de exploatare - DE 198	NC 72235 (DR) - DE 134 Suprafața (m ²) - 12251 Lungime (m) - 2659 Lațime medie (m) - 4.61	2019	17.763,95
7.1	Drum de exploatare - DE 198/1	LIMITA HOTAR COM. DIMITRIE CANTEMIR - DE 198 (GRIGORITA PETRA) Suprafața (m ²) - 7079 Lungime (m) - 1706 Lațime medie (m) - 4.15	2019	8.848,75
7.1	Drum de exploatare - DE 134	NC 72106 (DS) - NC 693 (DJ 244 C) Suprafața (m ²) - 3561 Lungime (m) - 890 Lațime medie (m) - 4.00	2019	4.451,25
7.1	Drum de exploatare - DE 243/2	DE 243/1 (STOICHICI ION) - NC 71667 (DR) Suprafața (m ²) - 1238 Lungime (m) - 310 Lațime medie (m) - 3.99	2019	1.547,5
7.1	Drum de exploatare - DE 195	LIMITA HOTAR COM. DIMITRIE CANTEMIR - DE 198 (MUSTEATA NECULAI) Suprafața (m ²) - 6476 Lungime (m) - 1676 Lațime medie (m) - 3.89	2019	8.095
7.1	Drum de exploatare - DE 103/1	DE 329- DE 392/13 Suprafața (m ²) - 4988 Lungime (m) - 1247 Lațime medie (m) - 4.00	2019	6.235
7.1	Drum de exploatare - DE 490/1	DE 490 (PAVEL GHEORGHE) - DE 610 (ROJNITA ALEXANDRU) Suprafața (m ²) - 1417 Lungime (m) - 354 Lațime medie (m) - 4.00	2019	1.771,25
7.1	Drum de exploatare - DE 542	DE 558/1, NC 70531 (PASUNE) - HOTNOG MARGHIOAIA Suprafața (m ²) - 1862 Lungime (m) - 466 Lațime medie (m) - 4.00	2019	2.327,5
1.3.1	Statie autobuz Berezeni -Horinceni	Suprafața (m ²) - 12 Suprafața construita (m ²) 6 Lungime (m) - 4.30 Lațime medie (m) - 2.80	2018	4949.10
1.3.1	Statie autobuz Berezeni - Barbu	Suprafața (m ²) - 12 Suprafața construita (m ²) 6 Lungime (m) - 4.30 Lațime medie (m) - 2.80	2018	4949.10
1.3.1	Statie autobuz Berezeni - Centru	Suprafața (m ²) - 10 Suprafața construita (m ²) 6 Lungime (m) - 4.00 Lațime medie (m) - 2.50	2018	4949.10
1.3.1	Statie autobuz Satu Nou - Porosnicu	Suprafața (m ²) - 17 Suprafața construita (m ²) 6 Lungime (m) - 5.60 Lațime medie (m) - 3.10	2018	4949.10
1.3.1	Statie autobuz Rancenii	Suprafața (m ²) - 10 Suprafața construita (m ²) 6 Lungime (m) - 4.00 Lațime medie (m) - 2.50	2018	4949.10
1.3.1	Statie autobuz Musata	Suprafața (m ²) - 7 Suprafața construita (m ²) 4 Lungime (m) - 3.30 Lațime medie (m) - 2.20	2018	4167.60
1.3.1	Statie autobuz Stuhulet	Suprafața (m ²) - 9 Suprafața construita (m ²) 4 Lungime (m) - 3.70 Lațime medie (m) - 2.50	2018	4167.60
1.8.1	Fantana "La doua fantani" Satu Nou	Suprafața (m ²) - 6 Suprafața construita (m ²) 6	2018	8347.80
1.8.1	Fantana "La Andone" Rancenii	Suprafața (m ²) - 282 Suprafața construita (m ²) 6	2018	10353.20



II. Inventarul bunurilor imobile din domeniul privat al COMUNEI BEREZENI, JUDETUL VASLUI

Denumirea bunului	Suprafata - mp -	Elemente de identificare	Adresa	Obs.
Teren intravilan - Static carburanti (PECO)	1 000	N- Bulgaru Serban E- Extravilan S-com.Falcu V-DN24A	Satu Nou	Tarla-84 Parcela-3504
Teren intravilan - sport	6 695	N- proprietate privata E- Drum public S- DS 1458 V- proprietate privata	Berezeni	Tarla-88 Parcela-1980
Teren extravilan - releu TV	70	N- proprietate privata E- proprietate privata S- proprietate privata V- proprietate privata	Berezeni	Tarla-74 Parcela-1927
Teren intravilan - magazin Berezeni	Suprafata a)Lot 1- 530 b)Lot 2- 951 c)Lot 3- 82 d)Lot 4- 126 e)Lot 5- 303 f)Lot 6- 183 g)Lot 7- 128 h)Lot 8- 203	N- DS 1651 E- Nemteanu Neculai S- Mihalache Maria V- DN24A	Berezeni	Numar cadastral Lot 1-74539 Lot 2-74538 Lot 3-74541 Lot 4-74542 Lot 5-74540 Lot 6-74543 Lot 7-71420 Lot 8- 72490
Teren intravilan - Magazin Rancenii		N- Talmaciu Marian E- DJ244A S- Drum public V- Parohia Rancenii	Rancenii	Tarla-90 Parcela-170
Teren intravilan BLOC 4 apartamente Apartamente locuinta-2 buc	a)Lot 1- 80 b)Lot 2-182 c)Lot 3- 85 d)Lot 4-183 e)Lot 5-274	Nr.nivel-parter/etaj, Structura de rezistenta B, Pereti ZP, Acoperis tabla si azbest, Starea constructiei B, Dotari edilitare: instalatie electrica. Anul constructiei – 1986, Vecini- N- DS 1581 E- Stavarache Mihai, DS S- Focea Ion V- DN24A f)Sc.apartamnt 1 – 71,00mp Su apartamnt 1- 58,45mp g)Sc.apartamnt 2 – 75,00mp Su apartamnt 2- 61,49mp	Berezeni	Tarla-38 Parcela-1623,1624
Teren intravilan - Bloc 8 ap	a)Lot 1-258 b)Lot 2-242 c)Lot 3-478 d)Lot 4-91	N- Damian Ene E- DN 24A S- DS 1458 V- Dispensar uman	Berezeni	Tarla-36 Parcela-1465/1
Teren intravilan – Magazie CAP	800	N- Chiculita Chita E- DS3259/35 S- DS3258 V- Zala Costica	Satu Nou	Tarla-78 Parcela-3252/1
Teren intravilan – linga Sc. Musata	7148	N-Scoala Musta E-Extravilan S-DE 71 V- DJ244C	Musata	Tarla-89 Parcela-315
Teren intravilan – linga Sc. Musata	23 338	N-Patrunsu D-tru E- DE 71 S- Scoala Musta V- DJ244C	Musata	Tarla-89 Parcela-317
Teren intravilan – linga Ferma Musata	10 085	N- Musteata Chirvase E- Extravilan S- Drum public V-DJ244C	Musata	Tarla-89 Parcela-
Teren intravilan – de la deal de sat Musata	3 150	N- Extravilan E-Nistor Petrica S-Ursu Tasia V-Nistor D.Maria	Musata	Tarla-89 Parcela--
Teren – liziera Rasu	37 800	N-drum de exploatare E-proprietate privata S- proprietate privata V- proprietate privata	Berezeni	Tarla-56 Parcela-1489
Teren –pasune comunale	13950000	Conform procesului verbal nr.575/15.03.2005	Berezeni Satu Nou Rancenii Musata Stuhulet	Anexa 1 la HCL nr.22/28.03.2019



Teren pasune (intre dig si raul prut)	700000	N-Hotar comuna Vetrisoaia E-raul Prut S- HC 2099 V- padure	Berezeni	T-60 P-1549		
Teren pasune (intre dig si raul prut)	1110000	N- HC 2099 E- raul Prut S- Hotar comuna Falciu V- Padure	Berezeni	T-87 P-2087		
Teren intravilan Satu Nou	39700	N- Prodan Nelu E- Extravilan S- Hotar comuna Falciu V- Drum public	Satu Nou	T-80 P-1999		
Teren – intravilan Berezeni	16 000	N- Extravilan E- Drum public S- DS 298 V- Extravilan	Berezeni	Tarla-8/4 Parcela-297		
Teren intravilan Stuhulet	5 000	N- Drum public E- Drum public S- Extravilan V- Drum public	Stuhulet	Tarla -18 Parcela-258		
Teren extravilan Stuhulet	1 203 800	N- Padure E- proprietate privata S- proprietate privata V- proprietate privata	Stuhulet	T39	P 498-499	1,02ha
					P 501	1,08 ha
					P 503-507	2,96 ha
					P 509-511	0.71 ha
					P 513-514	0,59 ha
				T40	P 556-557	1,86 ha
					P 559-562	3,10 ha
					P 517-528; P 531-551	16,49ha
				T 41	P 586	76,65ha
				T 41	P587	0,3 ha
				T43	P 636-639	8,07ha
					P 634	1,63ha
					P 622-629	6,19
Teren intravilan –Complex Dendrologic	268 448	N-DN 24A E-proprietate privata S-proprietate Agroind V-Pasune	Berezeni	Tarla-56 CF.72643		
DISPENSAR UMAN	1108	Nr.nivel-parter, Structura de rezistenta B, Pereti ZP, Acoperis tabla, Starea constructiei B, Dotari edilitare: instalatie electrica, Anul constructiei (consolidare)– 1994, Vecini-N-Damian Ene, S-Drum satese, E-Bloc 4 ap., V-Tatarus Aurel Sc.-122 Sd.-122 Sc.-42 Sd.-42	Berezeni	Tarla- 36 Parcela-1465		
ANEXA						
BLOC 8 apartamente Apartament nr.1	35 Teren cota indiviza	Nr.nivel-S+2, Structura de rezistenta B, Pereti ZP, Acoperis tabla, Starea constructiei B, Dotari edilitare: instalatie electrica Anul constructiei – 1975, Vecini-N-Damian Ene, S- Drum satese, E-DN 24A, V- Dispensar uman. Sc.apartament 2-81 mp Su.apartament 2-64.12 mp	Berezeni	Tarla- 36 Parcela-1465/1		
BLOC 8 apartamente Apartament nr.2	25 Teren cota indiviza	Nr.nivel-S+2, Structura de rezistenta B, Pereti ZP, Acoperis tabla, Starea constructiei B, Dotari edilitare: instalatie electrica Anul constructiei – 1975, Vecini-N-Damian Ene, S- Drum satese, E-DN 24A, V- Dispensar uman. Sc.apartament 2-60 mp Su.apartament 2-46.22 mp	Berezeni	Tarla- 36 Parcela-1465/1		



TEREN INTRAVILAN	1313	Vecini N-DS 3279, E-DS, S-Iinguraru Nicu, V- Grancea Dumitru	Satu Nou	Tarla-81 Parcela-3285/1 CF 72653
TEREN INTRAVILAN	1000	Vecini N-Teren propr.primarie , E-DS, S-Prajica Daniel, V- DN 24A	Satu Nou	Tarla- 84 Parcela-3503/2 CF 72650
TEREN INTRAVILAN	1222	Vecini N-DS , E-DS, S-Morariu Gheorghe, V- DS 3275	Satu Nou	Tarla- 80 Parcela-3275/6 CF 72651
TEREN INTRAVILAN	1299	Vecini N-Pasune, E-DS, S-Haut Ion,Cirjan Ionel, V- Bizga Stelian	Satu Nou	Tarla- 61 Parcela-2503/1 CF 72652
TEREN INTRAVILAN	1289	Vecini N-Deliu Tinca , E-Teren extravilan, S-Teren primarie, V- DS	Musata	Tarla- 86 Parcela-29/3 CF 72655
TEREN INTRAVILAN	1093	Vecini N-Chiculita Toader , E-Teren extravilan, S-DS, V- DS	Satu Nou	Tarla- 79 Parcela-3259/49/1 CF 72654
PAROHIA NR.2 BEREZENI BISERICA	CC-2820 C1-203 C2-159 C3-10	N-Dima Stelian E- DN 24A S-Tamas Eugen V-Cimitir	Berezeni	Tarla- 45 Parcela-1862
TEREN CIMITIR VECHI	13478 CF-75183	N-Piata comunala E- Biserica S-Tamas Eugen V-Cimitir nou	Berezeni	Tarla- 45 Parcela-1863
TEREN CIMITIR NOU	3969 CF-75185	N-DS E- Cimitir vechi S-Tamas Eugen V-DS	Berezeni	Tarla- 45 Parcela-1863
PAROHIA RINCENI BISERICA RINCENI	CC-2865 C1-130 C2-7	N-Talmaciu Marian E- COOP Murgeni S- DS V-Coroii Gabriel	Rancenii	Tarla- 90 Parcela-171
CASA PAROHIALA	3442	N-Iovu Maria E- Teren Extravilan S- Oprisan Aurica V-Dj244A	Rancenii	Tarla- 90 Parcela-133
TEREN CIMITIR	8948 CF-75228	N-DE E- DE S- proprietati particulare V- proprietati particulare	Rancenii	Tarla- 90 Parcela-442
BISERICA MUSATA	CC-2480 C1-111 C2-14	N-Acomi Marius E- Teren agricol S-Savin Maricel V-DJ244A	Musata	Tarla- 89 Parcela-112
TEREN CIMITIR	6760 CF-75184	N- Extravilan E- Extravilan S- Extravilan V- Extravilan	Musata	Tarla- 11 Parcela-127
BISERICA STUHULET	CC-1571 C1-93 C2-5	N-Nasie Petrica E- Extravilan S-Banaru Zaharia V-DJ244A	Stuhulet	Tarla- 91 Parcela-40
TEREN CIMITIR	4082 CF-75186	N- Extravilan E- Extravilan S- Extravilan V-DE	Stuhulet	Tarla- 15 Parcela-208
TEREN CIMITIR ALTE CULTE	1033 CF-75226	N- DJ 244A E- Ravena S- Raul Stuhulet V-Teren Primarie	Stuhulet	Curti constructi T-16 P-225
DRUM CIMITIR	560 CF7-5225	N- Cimitir Ortodox E- Proprietati particulare S- Drum Satesc V- Proprietati particulare	Stuhulet	Drum extravilan Lungime = 143m Latime medie = 3,9m
DRUM CIMITIR	2503 CF-75227	N- Drum Satesc E- Proprietati particulare S- Cimitir Ortodox V- Proprietati particulare	Musata	Drum extravilan Lungime = 350m Latime medie = 7,15m
TEREN CIMITIR ALTE CULTE	6813 CF-75224	N- DE E- DE S- V- Proprietati particulare	Satu Nou	Curti constructii T-77 P-1862



TEREN INTRAVILAN	1000	N-Teren Primarie E-Teren Primarie S-Neculita V Ion V-DN 24A	Berezeni	T-66 P-1623,1627 (pod Melinte)
TEREN INTRAVILAN	574	N-Porosnicu Marin E-Zurba Ion S-DS V-DS	Satu Nou	T-79 P-3259/13 (CAP Satu Nou)





ANEXA Nr. 12

la statut



Principalele entități privind societatea civilă, respectiv partidele politice, sindicatele, cultele, instituțiile de utilitate publică, precum și celelalte organizații nonguvernamentale, care au sediul sau punctul declarat că funcționează la nivelul unității administrativ - teritoriale

I. Principalele organizații neguvernamentale: NU ESTE CAZUL

II. Principalele partide politice

Comuna Berezeni este administrată de un primar și un consiliu local compus din 13 consilieri. Primarul, Toader Dima, de la Partidul Social Democrat, este în funcție din 2016. Începând cu alegerile locale din 2020, consiliul local are următoarea componență pe partide politice:^[5]

Partid	Consilieri	Componența Consiliului
Partidul Social Democrat	6	
Partidul Național Liberal	3	
Partidul Alianța Liberalilor și Democraților	2	
Partidul PRO România	2	

III. Principalele organizații sindicale sau asociații profesionale: NU ESTE CAZUL

IV. Cultele religioase

Componența confesională a comunei Berezeni

- Ortodocși (92,59%)
- Penticostali (2,13%)
- Creștini după evanghelie (1,4%)
- Necunoscută (3,15%)
- Altă religie (0,71%)



ANEXA Nr. 13

la statut



Lista cu denumirea înfrățirilor, cooperărilor sau asocierilor încheiate de UAT COMUNA BEREZENI:

- ”ASOCIAȚIA PENTRU DEZVOLTARE INTERCOMUNITARĂ A JUDEȚULUI VASLUI”
- ”ASOCIATIA PENTRU DEZVOLTARE INTERCOMUNITARA DE UTILITATI PUBLICE PENTRU SERVICIUL DE ALIMENTARE CU APA SI DE CANALIZARE DIN MUNICIPIILE VASLUI, BARLAD, HUSI SI ORASUL NEGRESTI - JUDEȚUL VASLUI”
- „ASOCIAȚIA DE DEZVOLTARE INTERCOMUNITARĂ PRUTGAZBUTAN”
- ”ASOCIAȚIA COMUNELOR DIN ROMÂNIA”
- ”ACORD DE PARTENERIAT ÎNCHEIAT ÎNTRE CENTRUL DIECEZAN CARITAS IAȘI ȘI COMUNA BEREZENI”



ROMÂNIA
COMUNA BEREZENI

SAT BEREZENI, COMUNA BEREZENI, JUDEȚUL VASLUI
TEL: +4 0235431326, FAX: +4 0235431122, e-mail: berezeniprimaria@yahoo.com

ANEXA Nr. 14

la statut

Programele, proiectele sau activitățile, după caz, a căror finanțare se asigură din bugetul local, prin care se promovează/consolidează elemente de identitate locală de natură culturală, istorică, obiceiuri și/sau tradiții.



Nr. crt. 1

”Modernizare Școala cu clasele I-VIII Rânceni”

Investiția a fost finanțată în cadrul Programului Național de Dezvoltare Locală, Subprogramul „Modernizarea satului românesc”, total valoare proiect : 497 681.00 lei din care au fost autorizate cheltuieli eligibile efectuate de beneficiar în valoare totală de 480 000.00 lei .

Perioada în care se realizează 2016-2020

Nr. crt. 2

”Modernizare Grădinița cu program normal Rânceni”

Investiția a fost finanțată în cadrul Programului Național de Dezvoltare Locală, Subprogramul „Modernizarea satului românesc”, total valoare proiect : 538 163.00 lei din care au fost autorizate cheltuieli eligibile efectuate de beneficiar în valoare totală de 520 000.00 lei .

Perioada în care se realizează : 2016-2020

Nr. crt. 3

”Modernizare Școala cu clasele I-IV Mușata”

Investiția a fost finanțată în cadrul Programului Național de Dezvoltare Locală, Subprogramul „Modernizarea satului românesc”, total valoare proiect : 555 243.00 lei din care au fost autorizate cheltuieli eligibile efectuate de beneficiar în valoare totală de 550 000.00 lei .

Perioada în care se realizează : 2016-2020

Nr. crt. 4

”Modernizare Grădinița cu program normal Mușata”

Investiția a fost finanțată în cadrul Programului Național de Dezvoltare Locală, Subprogramul „Modernizarea satului românesc”, total valoare proiect : 404 740.00 lei din care au fost autorizate cheltuieli eligibile efectuate de beneficiar în valoare totală de 400 000.00 lei .

Perioada în care se realizează : 2016-2020

Nr. crt. 5

”Modernizare drumuri de interes local în comuna Berezeni, județul Vaslui”

Investiția a fost finanțată în cadrul Programului Național de Dezvoltare Locală etapa a II-a , Subprogramul „Modernizarea satului românesc”, total valoare proiect : 5 901 205.00 lei din care au fost autorizate cheltuieli eligibile efectuate de beneficiar în valoare totală de 5 691 841.00 lei .

Perioada în care se realizează : 2017-2020

Nr. crt. 6

”Suplimentarea sursei de apă prin captarea de surse alternative pentru alimentarea cu apă a comunei Berezeni, județul Vaslui”

Investiția a fost finanțată în cadrul Programului Național de Dezvoltare Locală etapa a II-a , Subprogramul „Modernizarea satului românesc”, total valoare proiect : 2 959 465.00 lei din care au fost autorizate cheltuieli eligibile efectuate de beneficiar în valoare totală de 2 835 760,00 lei .

Perioada în care se realizează : 2017 - 2020

Nr. crt. 7

”Extindere și modernizare școala „ Anastasie Fătu” Berezeni Corp 2”

Investiția a fost finanțată în cadrul Programului Național de Dezvoltare Locală etapa a II-a , Subprogramul „Modernizarea satului românesc”, total valoare proiect : 1 366 600.00 lei din care au fost autorizate cheltuieli eligibile efectuate de beneficiar în valoare totală de 1 304 921.00 lei .

Perioada în care se realizează : 2018 - 2020

Nr. crt. 8

”Împădurirea terenului degradat constituit în perimetrul de ameliorare Stuhuleț Miliare, comuna Berezeni, județul Vaslui”

Investiția a fost finanțată de către Administrației Fondului pentru Mediu, valoarea totală a proiectului 3 497 324.80 lei din care au fost autorizate cheltuieli eligibile efectuate de beneficiar în valoare totală de 3 497 324.80 lei.

Perioada în care se realizează : 2015 - 2021

Nr. crt. 9

”Reabilitare și dotare cămin cultural în comuna Berezeni, județul Vaslui”

Investiția a fost finanțată în cadrul Programului Național de Dezvoltare Rurală 2014-2020 Submăsura 7.6 - Investiții asociate cu protejarea patrimoniului cultural ,valoare proiect : 1 841 556.29 lei .

Perioada în care se realizează: 2017 - 2021



Nr. crt. 10

”Construire piata agroalimentara in comuna Berezeni, judetul Vaslui”

Investiția a fost finanțată în cadrul Programului Național de Dezvoltare Rurală 2014-2020 Submăsura: 19.2 - Masura 7 “Reînnoirea satelor” din Strategia de Dezvoltare Locala 2014-2020 - GAL MOLDO-PRUT ,valoarea proiect : 458 652.61 lei .

Perioada în care se realizează: 2017 - 2021

Nr. crt. 11

”Reabilitare, modernizare, extindere si dotare Centru Social pentru persoane varstnice sat Berezeni, Comuna Berezeni, judetul Vaslui”

Investiția este finantata prin Programului Operațional Regional 2017-2020, Apelul de proiecte nr. P.O.R./8/8.1/8.3/A/1 Grup Vulnerabil: persoane vârstnice, din cadrul Axei prioritare 8 Dezvoltarea infrastructurii de sănătate și sociale, Prioritatea de Investiții 8.1, Obiectivul specific 8.3, Cod apel My SMIS POR/98/8/3/Creșterea gradului de acoperire cu serviciile sociale”, valoarea totala a proiectului este de 4 758 656.77 lei din care au fost autorizate cheltuieli eligibile efectuate de beneficiar în valoare de 4 083 012.74 lei .

Perioada în care se realizează: 2018 - 2023



Nr. crt. 12

”Impădurirea trenurilor agricole și neagricole U.A.T. Berezeni”

Investiția este finantat prin Schema de ajutor de stat ”Sprijin pentru prima împădurire și crearea de suprafețe împădurite” aferentă Măsurii 8 „Investiții în dezvoltarea zonelor împădurite și îmbunătățirea viabilității pădurilor”, Submăsura 8.1 „Împăduriri și crearea de suprafețe împădurite” din cadrul PNDR 2014-2020 - sesiunea 3, anul 2018

Perioada în care se realizează: 2018-2022