

STATUT

**COMUNA ARMENIȘ
JUDEȚUL CARAȘ-SEVERIN**

2021

În conformitate cu prevederile Art.20 din Ordonanța Guvernului nr.53/2002 și în temeiul Legii nr.96/2003 pentru aprobarea O.G nr.53/2002 privind Statutul – cadru al unităților administrativ teritoriale, a OUG 57/2019 privind Codul Administrativ și a

Ordinului nr. 25/2021

CADRU LEGAL

- CONSTITUȚIA ROMÂNIEI
- ORDONANȚĂ Nr. 53 din 16 august 2002 privind Statutul-cadru al unității administrativ-teritoriale
 - MONITORUL OFICIAL NR. 633 din 27 august 2002
- LEGE Nr. 96 din 18 martie 2003 pentru aprobarea Ordonanței Guvernului nr. 53/2002 privind Statutul-cadru al unității administrativ-teritoriale
- OUG nr. 57/2019 republicată, privind Codul Administrativ
 - Monitorul Oficial nr. 555 din 05 iulie 2019
- Legea nr.52/2003 privind transparența decizională în administrația publică
 - Monitorul Oficial nr.70 din 3 februarie 2003
- Legea nr. 554/2004 privind contenciosul administrativ
 - Monitorul Oficial nr. 1154 din 7 decembrie 2004
- Legea nr. 340/2004 privind instituția prefectului cu modificările și completările ulterioare, republicata
 - Monitorul Oficial nr. 658 din 21 iulie 2004
- Legea nr. 273/2006 privind finanțele publice locale
- Legea nr. 571/2003 – Codul fiscal și normele metodologice de aplicare a acestuia
- Legea nr. 213/1998 privind proprietatea publică
- Legea nr. 51/2006 privind serviciile de utilitate publică
- Declarația Universală a Drepturilor Omului
- Legea nr. 161/2003 privind unele măsuri pentru asigurarea transparenței în exercitarea demnităților publice, a funcțiilor publice și în mediul de afaceri, prevenirea și combaterea corupției;
- Cartea Europeană a Autonomiei Locale și Descentralizării
- OUG 57/2019 privind Codul Administrativ
- Ordin 25/2021 pentru aprobarea modelului orientativ al statutului unității administrativ-teritoriale, precum și a modelului orientativ al regulamentului de organizare și funcționare a consiliului local

CAPITOLUL I

Prezentarea generală a unității administrativ-teritoriale

Articolul 1

(1) Unitatea administrativ-teritorială Comuna Armeniș, județul Caraș-Severin, este:

a) persoană juridică de drept public, cu capacitate juridică deplină și patrimoniu propriu;

b) subiect juridic de drept fiscal;

c) titulară a drepturilor și obligațiilor ce decurg din contractele privind administrarea bunurilor care aparțin domeniului public și privat al acesteia, precum și din raporturile cu alte persoane fizice sau juridice, în condițiile legii.

(2) Comuna Armeniș, județul Caraș-Severin, are sediul social în satul Armeniș, la adresa: Strada Principală nr. 368, precum și codul de înregistrare fiscală 3227980.

(3) Însemnele specifice ale unității administrativ-teritoriale Armeniș sunt:

a) stema, aprobată prin Hotărârea Guvernului, nr. 2049/2004 și al cărei model este prevăzut în anexa nr. 1.a la prezentul statut;

b) steagul, care va fi aprobat prin Hotărârea Guvernului și al cărui model va fi prevăzut în anexa nr. 1.b prezentul statut;

c) imnul, care va fi aprobat prin Hotărârea Consiliului Local Armeniș și a Consiliului Local al Județului Caraș-Severin, al cărui text și muzică vor fi prevăzute în anexa nr. 1.c la prezentul statut.

Articolul 2

(1) Comuna Armeniș, județul Caraș-Severin, are reședința în satul Armeniș, comuna Armeniș, Județul Caraș-Severin.

(2) Comuna Armeniș, județul Caraș-Severin, se delimitează din punct de vedere teritorial:

- Comuna Târnova, în partea de est;
- Comunele Brebu și Zorlențu Mare, în partea de nord;

(3) Comuna Armeniș are în componență un număr de patru localități rurale – Armeniș, Feneș, Sat Bătrân și Sub Margine.

Comuna Armeniș este situată în partea de nord-est a județului Caraș-Severin.

Coordonatele geografice ale comunei sunt - amplasare pe paralela 45°13'08" latitudine nordică și pe meridianul de 22°25'34" longitudine estică. Situată la o distanță de 70 km de reședința de județ Municipiul Reșița în culoarul Timiș-Cerna, pe malul drept al râului Timiș, la circa 24 km sud de municipiul Caransebeș, pe drumul național DN6 (E70) Timișoara – București. Teritoriul comunei se întinde pe o suprafață de 14.377 ha.

(4) Comuna Armeniș, județul Caraș-Severin, potrivit legislației privind amenajarea teritoriului național, are rangul IV.

(5) Prezentarea grafică și descriptivă, respectiv suprafețele intravilanului și extravilanului pe fiecare dintre localitățile menționate la alin. (3) sunt prevăzute în anexa nr. 2 la prezentul statut.

Articolul 3

(1) Comuna Armeniș, județul Caraș-Severin, de o rețea hidrografică formată din: bălți, râul Timiș și afluenții acestuia pârâurile Biban, râul Alb și râul Lung.

(2) Pe teritoriul Comunei Armeniș, județul Caraș-Severin, se regăsesc o floră și faună diverse.

(3) Comuna Armeniș, județul Caraș-Severin, dispune de o mare diversitate de soluri.

(4) Resursele de subsol ale Comunei Armeniș, județul Caraș-Severin, sunt formate din:

a) alte resurse.

(5) Denumirea și lungimea râurilor, lacurilor, mlaștinilor sau apelor subterane, denumirea faunei și florei de pe raza teritorială a Comunei Armeniș, județul Caraș-Severin se regăsesc în anexa nr. 3 la prezentul statut.

Articolul 4

(1) Unitatea administrativ-teritorială Armeniș, județul Caraș-Severin, s-a înființat în anul 1950.

(2) Prima atestare documentară a localității Armeniș datează din anul 1428 iar atestarea documentară a localității Feneș datează din anul 1501.

(3) Evoluția istorică a Comunei Armeniș, județul Caraș-Severin, se regăsește în anexa nr. 4 la prezentul statut.

Articolul 5

(1) Populația Comunei Armeniș, județul Caraș-Severin, numără 2.454 locuitori, conform datelor de la Recensământul din anul 2011.

(2) Componenta și structura populației Comunei Armeniș, județul Caraș-Severin, defalcate inclusiv pe localități componente, se regăsește în anexa nr. 5 prezentul statut.

(3) Aspectele privind numărul populației se actualizează în urma recensământului în vederea respectării dreptului cetățenilor aparținând unei minorități naționale de a folosi limba lor maternă în relația cu administrația publică locală și cu serviciile deconcentrate.

CAPITOLUL II

Autoritățile administrației publice locale

Articolul 6

(1) Autoritățile administrației publice locale sunt:

a) Consiliul Local al Comunei Armeniș, județul Caraș-Severin, reprezintă autoritate deliberativă de la nivelul Comunei Armeniș. Consiliul Local al Comunei Armeniș este format din 9 membri;

b) Primarul Comunei Armeniș, județul Caraș-Severin, ca autoritate executivă;

c) La nivelul Comunei Armeniș, județul Caraș-Severin, consiliul local a ales un viceprimar, numele acestuia fiind Ion Ștefoni.

(2) Apartenența politică a consilierilor locali/județeni este următoarea:

- 5 consilier Partidul Național Liberal
- 3 consilieri Partidul PRO România
- 2 consilier Partidul Mișcarea Populară
- 1 consilier Partidul România Mare

(3) Constituirea Consiliului Local al Comunei Armeniș s-a constatat prin Ordinul prefectului județului Caraș-Severin nr. X

(4) Componenta nominală, perioada de exercitare a mandatelor aleșilor locali, precum și apartenența politică a acestora, începând cu anul 1992, sunt prevăzute în anexa nr. 6.a la prezentul statut, respectiv în anexa nr. 6.b la prezentul statut, după caz.

Articolul 7

(1) Autoritățile administrației publice locale au dreptul de a conferi și retrage titlul de cetățean de onoare persoanelor fizice române sau străine al Comunei Armeniș, județul Caraș-Severin.

(2) Autoritățile administrației publice locale au dreptul de a conferi certificatul de fiu/fiică al/a Comunei, persoanelor fizice române sau străine pentru Comuna Armeniș.

(3) Criteriile potrivit cărora autoritățile administrației publice locale au dreptul de a conferi și retrage titlul de cetățean de onoare persoanelor fizice române sau străine, precum și procedura aplicabilă pentru acordarea titlului și certificatului de fiu/fiică al/a comunei Armeniș se regăsesc în anexa nr. 7 la prezentul statut.

CAPITOLUL III

Căi de comunicații

Articolul 8

(1) Raza teritorială a Comunei Armeniș este tranzitată, după caz, de una sau mai multe dintre următoarele rețele de transport, potrivit prevederilor Legii nr. 363/2006 privind aprobarea Planului de amenajare a teritoriului național - Secțiunea I - Rețele de transport, cu modificările și completările ulterioare:

- a) rețeaua rutieră;
- b) rețeaua de căi ferate;
- c) rețeaua de căi navigabile interioare și porturi;
- d) rețeaua de aeroporturi;
- e) rețeaua de transport combinat.

(2) Rețeaua de transport prevăzută la alin. (1) lit. a) este formată, potrivit Ordonanței Guvernului nr. 43/1997 privind regimul drumurilor, republicată, cu modificările și completările ulterioare, din drumuri de interes național, drumuri de interes județean și drumuri de interes comunal și poduri, după caz, astfel cum sunt prezentate în anexa nr. 8.a la prezentul statut.

13 În anexa nr. 8.a se va completa, dacă este cazul, denumirea și lungimea drumurilor de interes național, respectiv: autostrăzi, drumuri expres, drumuri internaționale «E», drumuri naționale principale, drumuri naționale secundare, drumuri de interes județean, drumuri de interes local respectiv drumuri comunale, drumuri vicinale, străzi și poduri noi, după caz, care se află pe raza teritorială a comunei Armeniș.

(3) Rețeaua de transport prevăzută la alin. (1) lit. b), potrivit prevederilor Legii nr. 363/2006, cu modificările ulterioare, cuprinde: linii de cale ferată convenționale, linii de cale ferată de interes local, pe trasee noi sau poduri noi, după caz, astfel cum sunt prezentate în anexa nr. 8.b la prezentul statut.

(4) Rețeaua de transport prevăzută la alin. (1) lit. c), potrivit prevederilor Legii nr. 363/2006, cu modificările ulterioare, cuprinde: căi navigabile la care se vor executa lucrări de amenajare; puncte de traversare cu bacul și de acostare pentru nave de pasageri, la care se vor executa lucrări de modernizare; puncte de trafic RO - RO noi; porturi la care se vor executa lucrări de modernizare; porturi noi sau porturi turistice și debarcadere pentru nave de pasageri, după caz, astfel cum sunt prezentate în anexa nr. 8.c prezentul statut.

(5) Rețeaua de transport prevăzută la alin. (1) lit. d), potrivit prevederilor Legii nr. 363/2006, cu modificările ulterioare, cuprinde: aeroporturi existente la care se vor executa lucrări de modernizare sau aeroporturi noi, după caz, astfel cum sunt prezentate în anexa nr. 8.d la prezentul statut.

(6) Rețeaua de transport prevăzută la alin. (1) lit. e), potrivit prevederilor Legii nr. 363/2006, cu modificările ulterioare, cuprinde: terminale de transport combinat existente, la care urmează să se execute lucrări de modernizare sau terminale de transport combinat noi, după caz, astfel cum sunt prezentate în anexa nr. 8.e la prezentul statut.

CAPITOLUL IV

Principalele instituții care își desfășoară activitatea pe raza teritorială a unității administrativ-teritoriale

Articolul 9

(1) Rețeaua școlară de la nivelul Comunei Armeniș, județul Caraș-Severin, potrivit Legii educației naționale nr. 1/2011, cu modificările și completările ulterioare, cuprinde numărul total de unități de învățământ de stat și particular preuniversitar, acreditate, respectiv autorizate să funcționeze provizoriu, numărul total al unităților de învățământ preuniversitar, înființate în structura universităților de stat, și numărul total al furnizorilor de educație autorizați să funcționeze provizoriu.

(2) Pe raza teritorială a Comunei Armeniș își desfășoară activitatea un număr total de 6 unități de învățământ de stat preuniversitar.

(3) Pe raza teritorială a Comunei Armeniș nu își desfășoară activitatea universitățile, academiile de studii, institute, școli de studii superioare de stat private sau confesionale, după caz.

(4) Unitățile de învățământ și furnizorii de educație prevăzuți la alin. (1), precum și universitățile, academiile de studii, institutele, școlile de studii superioare de stat private sau confesionale, după caz, sunt prezentate în anexa nr. 9 la prezentul statut.

(5) Unitatea administrativă teritorială comuna Armeniș, județul Caraș-Severin, susține unitățile de învățământ și furnizorii de educație prevăzuți la alin. (1) potrivit prevederilor Legii nr. 1/2011.

Articolul 10

(1) Pe raza teritorială a Comunei Armeniș, județul Caraș-Severin, nu își desfășoară activitatea instituții de cultură.

(2) Pe raza teritorială a Comunei Armeniș, județul Caraș-Severin, nu se organizează anual manifestări culturale locale cu excepția manifestărilor culturale tradiționale.

Prin manifestare culturală se au în vedere festivaluri naționale/internaționale, inițiative culturale publice etc.

(3) Tipul și denumirea instituțiilor de cultură ori tipul și denumirea manifestărilor culturale se regăsesc în anexa nr. 9 la prezentul statut.

(4) Unitatea administrativă teritorială comuna Armeniș, județul Caraș-Severin, participă la finanțarea manifestărilor culturale de la bugetele locale, din venituri proprii, fonduri externe rambursabile și nerambursabile, contracte cu terții, după caz, potrivit legii.

Articolul 11

(1) Pe raza teritorială a Comunei Armeniș, județul Caraș-Severin, se asigură una sau mai multe dintre următoarele forme de asistență medicală, după caz:

a) asistență medicală profilactică și curativă;

b) asistență medicală de urgență;

c) asistență medicală de hemotransfuziologie, transfuzie sanguină sau alte servicii de asistență medicală și prestații autorizate conform legii.

(2) Unitatea administrativă teritorială comuna Armeniș, județul Caraș-Severin, participă la finanțarea activităților de asistență de sănătate publică de la bugetele locale, din venituri proprii, fonduri externe rambSocenibile și nerambSocenibile, contracte cu terții, după caz, potrivit legii.

(3) Asistența medicală prevăzută la alin. (1) lit. a) se realizează, dacă este cazul, prin:

a) cabinete medicale ambulatorii ale medicilor de familie și de alte specialități, centre de diagnostic și tratament, centre medicale, centre de sănătate, laboratoare, precum și prin alte unități sanitare publice și private, după caz;

b) unități sanitare publice și private cu paturi.

(4) Asistența medicală prevăzută la alin. (1) lit. b) se asigură, dacă este cazul, prin unități specializate de urgență și transport sanitar publice sau private, precum și prin structuri de primire a urgențelor, organizate în acest scop.

(5) Lista cu numărul și denumirea unităților prin care se asigură asistența medicală sunt prezentate în anexa nr. 9 la prezentul statut.

Articolul 12

(1) Pe raza teritorială a Comunei Armeniș, județul Caraș-Severin, se asigură servicii sociale definite potrivit art. 30 din Legea asistenței sociale nr. 292/2011, cu modificările și completările ulterioare.

(2) Unitatea administrativă teritorială comuna Armeniș, județul Caraș-Severin, asigură cadrul pentru furnizarea serviciilor sociale prevăzute la alin. (1).

(3) Lista cu tipul serviciilor sociale asigurate de Comuna Armeniș, județul Caraș-Severin, se regăsește în anexa nr. 9 la prezentul statut.

Articolul 13

(1) Pe raza teritorială a Comunei Armeniș, județul Caraș-Severin nu își desfășoară activitatea, instituții de presă în domeniul presei scrise, media on-line și/sau, după caz, media audiovizual.

(2) Lista cu denumirea instituțiilor de presă prevăzute la alin. (1) se regăsește în anexa nr. 9 la prezentul statut.

Articolul 14

(1) Pe raza teritorială a Comunei Armeniș, județul Caraș-Severin, își desfășoară activitatea, o asociație sportivă.

(2) Lista cu denumirea cluburilor prevăzute la alin. (1) se regăsește în anexa nr. 9 prezentul statut.

CAPITOLUL V

Funcțiuni economice ale unității administrativ-teritoriale

Articolul 15

Principalele funcțiuni economice, capacități de producție diversificate din sectorul secundar și terțiar, precum și din agricultură sunt prevăzute în anexa nr. 10 la prezentul statut.

CAPITOLUL VI

Bunurile din patrimoniul unității administrativ-teritoriale

Articolul 16

(1) Patrimoniul Unității administrativ teritoriale comuna Armeniș, județul Caraș-Severin este compus din bunurile mobile și imobile care aparțin domeniului public și domeniului privat al Comunei Armeniș, județul Caraș-Severin, precum și din totalitatea drepturilor și obligațiilor cu caracter patrimonial.

(2) Nu a fost efectuat un inventarul bunurilor aflate în patrimoniul Unității administrativ teritoriale comuna Armeniș, județul Caraș-Severin, întocmit și atestat prin Hotărârea Consiliului Local, în conformitate cu prevederile art. 289 din Ordonanța de urgență a Guvernului nr. 57/2019 privind Codul administrativ, cu modificările și completările ulterioare, se găsește în anexa nr. 11 la prezentul statut.

(3) Inventarul bunurilor aflate în patrimoniul Unității administrativ teritoriale comuna Armeniș, județul Caraș-Severin se actualizează ori de câte ori intervin evenimente de natură juridică și se publică pe pagina de internet a Primăriei Comunei Armeniș, în secțiunea dedicată acestui statut.

CAPITOLUL VII

Serviciile publice existente

Articolul 17

Serviciile comunitare de utilități publice furnizate la nivelul Comunei Armeniș, județul Caraș-Severin, sunt, după caz:

- a)** serviciul public de alimentare apă și canalizare, furnizat de Serviciul Public de Gospodărire Comunală a Comunei Armeniș;
- b)** serviciul public de alimentare cu energie termică în sistem centralizat – nu există sistem centralizat;
- c)** serviciul public de transport, este furnizat în regim de tranzit;
- d)** serviciul public de salubritate;
- e)** serviciul public de iluminat este furnizat de Enel Energie SA;
- f)** alte servicii publice.

Articolul 18

Transportul și distribuția energiei electrice de pe raza teritorială a Comunei Armeniș sunt furnizate de Enel Energie SA.

Articolul 19

Pe raza teritorială a Comunei Armeniș nu este asigurată alimentarea cu gaze naturale.

Articolul 20

Serviciul public de administrare a domeniului public al Comunei Armeniș este furnizat de: Serviciul Public de Gospodărire Comunală al Comunei Armeniș (S.P.G.C)

CAPITOLUL VIII

Atribuirea și schimbarea denumirilor de străzi, piețe și de obiective de interes public local

Articolul 21

(1) Comuna Armeniș, județul Caraș-Severin, atribuie sau schimbă denumirile de: străzi, piețe și de obiective de interes public local, precum și pentru obiective și instituții de interes local aflate în subordinea sa, cu respectarea prevederilor Ordonanței Guvernului nr. 63/2002 privind atribuirea sau schimbarea de denumiri, aprobată cu modificări prin Legea nr. 48/2003, cu modificările și completările ulterioare.

(2) În situația în care, prin proiectele de hotărâri ale consiliilor locale, se propune atribuirea ca denumire a unor nume de personalități ori evenimente istorice, politice, culturale sau de orice altă natură ori schimbarea unor astfel de denumiri, aceste hotărâri vor putea fi adoptate numai după ce au fost analizate și avizate de comisia de atribuire de denumiri județeană, respectiv a municipiului București, în conformitate cu prevederile Ordonanței Guvernului nr. 63/2002 privind atribuirea sau schimbarea de denumiri, aprobată cu modificări prin Legea nr. 48/2003, cu modificările și completările ulterioare.

(3) Schimbarea denumirilor instituțiilor publice și a obiectivelor de interes județean, se face prin hotărâre a consiliului județean, cu avizul consiliului local pe al cărui teritoriu administrativ sunt amplasate instituțiile și obiectivele în cauză, în conformitate cu prevederile Ordonanței Guvernului nr. 63/2002 privind atribuirea sau schimbarea de denumiri, aprobată cu modificări prin Legea nr. 48/2003, cu modificările și completările ulterioare.

CAPITOLUL IX

Societatea civilă, respectiv partidele politice, sindicatele, cultele și organizațiile nonguvernamentale care își desfășoară activitatea în unitatea administrativ-teritorială

Articolul 22

(1) Comuna Armeniș, județul Caraș-Severin, realizează un cadru de cooperare sau asociere cu organizații neguvernamentale, asociații și cluburi sportive, instituții culturale și artistice, organizații de tineret, în vederea finanțării și realizării unor acțiuni sau proiecte care vizează dezvoltarea comunității.

(2) Comuna Armeniș, județul Caraș-Severin, acordă o atenție deosebită proiectelor culturale și educative cu caracter local, regional, național, european și internațional, care se încadrează în strategia de dezvoltare a unității administrativ-teritoriale.

(3) Comuna Armeniș, județul Caraș-Severin, poate acorda finanțări nerambursabile de la bugetul local, în baza Legii nr. 350/2005 privind regimul finanțărilor nerambursabile din fonduri publice alocate pentru activități nonprofit de interes general, cu modificările și completările ulterioare.

(4) Lista cu denumirea principalelor organizații neguvernamentale care își desfășoară activitatea pe raza teritorială a Comunei Armeniș, județul Caraș-Severin, se regăsește în anexa nr. 12 la prezentul statut.

Articolul 23

(1) Pe teritoriul Comunei Armeniș, județul Caraș-Severin, își desfășoară activitatea 5 partide politice, înființate în condițiile Legii partidelor politice nr. 14/2003, republicată, cu modificările și completările ulterioare.

(2) Lista partidelor politice care își desfășoară activitatea în Comuna Armeniș, județul Caraș-Severin, se găsește în anexa nr. 12 la prezentul statut.

Articolul 24

(1) Pe teritoriul Comunei Armeniș, județul Caraș-Severin, nu își desfășoară activitatea organizații sindicale sau asociații profesionale, după caz.

(2) Lista organizațiilor sindicale sau asociațiilor profesionale, după caz, care își desfășoară activitatea în Comuna Armeniș se găsește în anexa nr. 12 la prezentul statut.

Articolul 25

(1) În Comuna Armeniș își desfășoară activitatea următoarele culte religioase: ortodoxă, nazarineană și baptistă.

(2) Lista cu denumirile lăcașelor aparținând cultelor religioase prevăzute la alin. (1) se regăsește în anexa nr. 12 la prezentul statut.

CAPITOLUL X

Participare publică

Articolul 26

Populația din Comuna Armeniș, județul Caraș-Severin, este consultată și participă la dezbaterile problemelor de interes local sau județean, după caz, astfel:

- a) prin intermediul referendumului local, organizat în condițiile legii;
- b) prin intermediul adunărilor cetățenești organizate pe sate, în mediul rural, și pe cartiere și/sau zone ori străzi, în mediul urban, după caz;
- c) prin dezbaterile publice asupra proiectelor de acte administrative;
- d) prin participarea la ședințele consiliului local sau județean, după caz;
- e) prin alte forme de consultare directă a cetățenilor, stabilite prin regulamentul de organizare și funcționare al consiliului.

Articolul 27

(1) În funcție de obiectul referendumului local, modalitatea de organizare și validare a acestuia se realizează cu respectarea prevederilor Legii nr. 3/2000 privind organizarea și desfășurarea referendumului, cu modificările și completările ulterioare sau ale Ordonanței de urgență a Guvernului nr. 57/2019, cu modificările și completările ulterioare, după caz.

(2) Referendumul local se poate organiza în toate satele și localitățile componente ale comunei sau numai în unele dintre acestea.

CAPITOLUL XI

Cooperare sau asociere

Articolul 28

Comuna Armeniș, județul Caraș-Severin, se asociază sau cooperează, după caz, cu persoane juridice de drept public sau de drept privat române sau străine, în vederea finanțării și realizării în comun a unor acțiuni, lucrări, servicii sau proiecte de interes public local cu respectarea prevederilor art. 89 din Ordonanța de urgență a Guvernului nr. 57/2019, cu modificările și completările ulterioare.

Articolul 29

(1) Comuna Armeniș, județul Caraș-Severin, aderă la asociații naționale și internaționale ale autorităților administrației publice locale, în vederea promovării unor interese comune.

(2) Lista cu denumirea înfrășirilor, cooperărilor sau asocierilor încheiate de Comuna Armeniș, județul Caraș-Severin, se regăsește în anexa nr. 13 la prezentul statut.

Articolul 30

Programele, proiectele sau activitățile, după caz, a căror finanțare se asigură din bugetul local, prin care se promovează/consolidează elemente de identitate locală de natură culturală, istorică, obiceiuri și/sau tradiții, se regăsesc în anexa nr. 14 la prezentul statut.

CAPITOLUL XII

Dispoziții tranzitorii și finale

Articolul 31

Anexele nr. 1-14 fac parte integrantă din prezentul statut, aprobat prin Hotărârea Consiliului Local nr.

Articolul 32

Orice modificare care are ca obiect modificarea Statutului Comunei Armeniș, județul Caraș-Severin, sau a anexelor acestuia se realizează numai prin hotărâre a autorității deliberative.

Articolul 33

Anexa nr. 11 la prezentul statut se actualizează ori de câte ori intervin evenimente de natură juridică.

Articolul 34

Prezentul statut și anexele acestuia, cu excepția celei prevăzute la art. 33 se actualizează, în funcție de modificările și completările apărute la nivelul elementelor specifice ale acestora, cel puțin o dată pe an.

Anexa nr. 1.a

Modelul stemei Comunei Armeniș, județul Caraș-Severin.

HOTĂRÂRE nr. 2049 / 2004

privind aprobarea stemei comunei Armeniș, județul Caraș-Severin

EMITENT – GUVERNUL ROMÂNIEI

În temeiul art. 108 din Constituția României, republicată, și al art. 10 alin. 2 din Legea nr. 102/1992 privind stema țării și sigiliul statului, Guvernul României adoptă prezenta hotărâre.

Articolul UNIC

- (1) Se aprobă stema comunei Armeniș, județul Caraș-Severin, prevăzută în anexa nr. 1.1.
- (2) Descrierea și semnificațiile elementelor însumate ale stemei sunt prevăzute în anexa nr. 2.1.
- (3) Anexele nr. 1.1. și 2.1. fac parte integrantă din prezenta hotărâre.

Anexa 1.1.



Anexa 2.1.

Stema Comunei Armeniș

Este adoptată prin Hotărârea Guvernului nr. 2049 / 2004.

Descrierea stemei

Stema comunei Armeniș, se compune dintr-un scut triunghiular cu marginile rotunjite, retezat de o filieră neagră.

În partea superioară, în câmp zidit de argint, se află o boltă centrală roșie, în care se vede o cruce treflată aflată pe un soclu de aur.

În partea inferioară, în câmp de aur, se află o crenguță verde cu trei mere roșii.

Scutul este trimbrat de o coroană murală de argint cu un turn crenelat.

Semnificațiile elementelor însumate

Câmpul zidit în care se află crucea treflată este imaginea simbolică a schitului Piatra Scrisă, important monument de artă și istorie a județului.

Crenguța cu mere face aluzie la bogăția zonei.

Coroana murală cu un turn crenelat semnifică faptul că localitatea are rangul de comună.

Anexa nr. 1.b

Modelul steagului Comunei Armeniș, județul Caraș-Severin.

Comuna Armeniș, județul Caraș-Severin, nu are aprobat un model de steag local.

Anexa nr. 1.c

Modelul imnului Comunei Armeniș, județul Caraș-Severin.

Unitatea administrativ teritorială Comuna Armeniș, județul Caraș-Severin, nu are aprobat un imn local.

Anexa nr. 2

Prezentarea grafică și descriptivă, respectiv suprafețele intravilanului și a extravilanului pe fiecare dintre localități.



Comuna Armeniș este situată în partea de nord-est a județului Caraș-Severin.

Coordonatele geografice ale comunei sunt - amplasare pe paralela 45°13'08" latitudine nordică și pe meridianul de 22°25'34" longitudine estică. Situată la o distanță de 70 km de reședința de județ Municipiul Reșița în culoarul Timiș-Cerna, pe malul drept al râului Timiș, la circa 24 km sud de municipiul Caransebeș, pe drumul național DN6 (E70) Timișoara – București. Teritoriul comunei se întinde pe o suprafață de 14.377 ha.

În ceea ce privește încadrarea în una din unitățile fizico-geografice ale țării, teritoriul localității Armeniș este situat pe culoarul depresionar Timiș-Cerna, între terminațiile estice ale Masivului Semenic și începutul vestic al Masivului Țarcu, la o altitudine de 337-343 m.

Conform datelor de la recensământul din 2011, comuna Armeniș avea o populație de 2.454 locuitori și are în componență patru sate – Armeniș, Sat Bătrân, Sub Margine și Feneș.

Comuna Armeniș se învecinează cu:

- Comuna Țeregova, în partea de sud-vest;
- Comuna Sadova Veche, în partea de nord;

Principalele căi de acces către comuna Armeniș:

- DN 6 / E70 Timișoara-București;

Distanța către Municipiile Reșița, Caransebeș și orașele din județul Caraș-Severin:

- Reșița – 70 km;
- Caransebeș – 27 km;
- Anina – 103 km;
- Băile Herculane – 50 km;
- Bocșa – 78 km;
- Moldova Nouă – 130 km;
- Oravița – 127 km;
- Oțelu Roșu – 43 km;

Organizarea administrativ - teritorială a comunei Armeniș, Județul Caraș-Severin:

Armeniș	Sat reședință de comună
Feneș	Sat component
Sub Margine	Sat component
Sat Bătrân	Sat component
Plopu	Cătun

Suprafața fondului funciar, după modul de folosință:

	Forme de proprietate	Anul 2010	Anul 2011	Anul 2012	Anul 2013	Anul 2014
Total	Total	14340	14337	14337	14337	14337
	Propietate privată	:	7840	7840	7820	7820
Agricolă	Total	5415	5687	5687	5687	5687
	Propietate privată	:	5671	5671	5651	5651
Arabilă	Total	799	806	806	806	806
	Propietate privată	:	803	803	803	803
Pășuni	Total	2314	2544	2544	2544	2544
	Propietate privată	2314	2544	2524	2524	2544
Fânețe	Total	1912	1949	1949	1949	1949
	Propietate privată	:	1936	1936	1936	1936
Vii și pepiniere viticole	Total	:	:	:	:	:
	Propietate privată	:	:	:	:	:
Livezi și pepiniere pomicele	Total	390	388	388	388	388
	Propietate privată	:	388	388	388	388
Terenuri neagricole	Total	:	8650	8650	8650	8650
	Propietate privată	:	2169	2169	2169	2169
Păduri și altă vegetație forestiră	Total	:	8286	8286	8286	8286
	Propietate privată	:	1906	1906	1906	1906
Ocupată cu ape, bălți	Total	:	2	2	2	2
	Propietate privată	:	2	2	2	2
Ocupată cu construcții	Total	:	26	26	26	26
	Propietate privată	:	26	26	26	26
Căi de comunicații și căi ferate	Total	:	101	101	101	101
	Propietate privată	:	:	:	:	:
Terenuri degradate și neproductive	Total	:	235	235	235	235

Sursa: Insse –Baze tempo-

Relief

Teritoriul comunei are o suprafață de 14.337 ha făcând parte din categoria comunelor cu suprafață mare.

Comuna Armeniș, localizată în județul Caraș-Severin, România, este unitatea administrativ teritorială componentă a județului Caraș-Severin. Pe DN 6 București-Timișoara, la 25 de Km de municipiul Caransebeș, pe malul drept al râului Timiș.

În ceea ce privește încadrarea în una din unitățile fizico-geografice ale țării, teritoriul localității Armeniș este situat pe culoarul depresionar Timiș-Cerna, între terminațiile estice ale Masivului Semenic și începutul vestic al Masivului Țarcu, la o altitudine de 337-343m.

Satul Bătrân este așezat la o distanță de aproximativ 5 kilometri de la Armeniș pe șoseaua europeană spre Caransebeș și se întinde pe o distanță de aproximativ 7 kilometri către Muntele Țarcu fiind despărțit de comună, de dealuri înalte.

Sub Marginea este așezat la răsărit de comună, la o distanță de 4 kilometri, răsfirat printre dealuri.

Satul Feneș este așezat în S-E comunei, la aproximativ 5 kilometri distanță, pe malul stâng al râurilor Lung și Alb ce se unesc deasupra lui.

Caracteristicile reliefului, dispunerea unităților acestuia în trepte, au influențat vegetația naturală.

Anexa nr. 3

Hidrografia, flora, fauna și tipul solurilor de la nivelul unității administrativ-teritoriale

I. Hidrografia Comunei Armeniș, județul Caraș-Severin, este reprezentată, după caz, de următoarele râuri, lacuri etc.

- a) Râul Timiș, care străbate teritoriul Comunei Armeniș de la nord spre sud.
- b) Pârâul Biban
- c) Pârâul Rîul Alb
- d) Pârâul Rîul Lung

II. Flora Comunei Armeniș, județul Caraș-Severin.

Vegetația lemnoasă este bine reprezentată prin păduri masive, în care predomină quercineale: *Quercus robur*, *Quercus petraea* (gorun), *Quercus cerris* (cer), *Quercus frainetto* (gârniță), alături de *Carpinus betulus* (carpen), *Alnus glutinosa* (arin negru), *Corylus avellana* (alun) ș.a.

În zonele mai înalte este prezent *Fagus silvatica* (fag) și, cu totul izolat, pâlcuri de *Pinus cembra* (zâmbbru), a cărui prezență este greu explicabilă altitudinal. Pășunile invadate de pădure sunt ocupate cu stejăriș în amestec cu *Betula verrucosa* (mesteacăn), *Cytisus leucotrichus* (lemnul bobului) și *Juniperus communis* (ienupăr), iar în zona de luncă apar zăvoaie specifice alcătuite din *Salix* spp. (salcie), *Populus* spp. (plop) și *Alnus glutinosa*.

Subarboretul existent în păduri este reprezentat de specii precum *Crataegus monogyna* (păducel), *Ligustrum vulgare* (lemn câinesc), *Cornus sanguinea* (sânger), *Rubus* spp. (mur) și *Rosa* spp. (măceș).

Cu tradiții în pomicultură, zona prezintă plantații în care predomină prunul, mărul și părul, care, atunci când sunt bine îngrijite, dau rezultate bune.

Izolată se mai cultivă cireșul, vișinul, gutuiul și, mai rar, nukul. Vița de vie se cultivă pe suprafețe restrânse, zona fiindu-i neprielnică.

Chiar dacă vegetația ierboasă spontană este reprezentată printr-o varietate de specii, pajiștile și pășunile existente, datorită pășunatului nerațional sau a întreținerii necorespunzătoare, sunt fie degradate, fie invadate de specii nevalorose.

Plantele de cultură sunt prezente într-un sortiment relativ restrâns: grâu, porumb, fasole, cartof, ovăz.

III. Fauna care trăiește pe teritoriul Comunei Armeniș, județul Caraș-Severin.

Fauna este de tip central european cu elemente submediteraneene, cu pătrunderi și amestec de specii venite din nord, sud și vestul țării.

Fauna cuprinde multe animale și păsări, dintre care se pot aminti: scorpionul, vipera cu corn, balaurul (cea mai mare reptilă din Europa), broasca țestoasă de uscat, acvila regală, vulturul alb, acvila țipătoare mare, acvila țipătoare mică, corbul, buha, egreta mică, potârnichea de stâncă, lăstunul de stâncă, lăstunul mare, rândunica roșcată, liliacul, râsul, ursul, etc.

Dintre animalele specifice pădurilor de foioase frecvente sunt: lupul, șoarecele guleraț, veverița, pârșul, jderul de pădure, mistrețul, căprioara, iepurele, cocoșul de munte, etc.

În această zonă numărul speciilor de pești cunoaște cea mai mare varietate față de alte regiuni ale țării: păstrăv indigen, păstrăv curcubeu, zlăvoaca, lipan, mreana de munte (în râurile de munte) și scobarul, cleanul, mreana (în regiunile de câmpie), iar în Dunăre se întâlnesc cega, nisetru, păstruga, morunul, somnul.

Lumea insectelor este și ea bogată și este formată din peste 1500 specii de fluturi, albine, termite, etc.

În luna mai 2014, la Armeniș, în zona Plopu, au fost aduși câțiva zimbri – Bison Bonasus – din mai multe țări europene, locația fiind a cincea din țară și singura din vestul României care va fi repopulată cu aceste animale-simbol, dispărute acum 150 de ani. Zimbrii vor fi ținuți în mediul natural, pentru început în regim de semilibertate, într-o rezervație de 75 de hectare, ca urmare a implicării, în toamna anului trecut, a echipei Rewilding România – Carpații de Sud-Vest. Eliberarea zimbrilor în spațiile special amenajate în această locație, înconjurată de pădure, se va realiza prin Programul „Rewilding Europe”, o inițiativă unică în Europa a World Wide Fund for Nature. Prin acest program se intenționează ca un milion de hectare de teren abandonat sau nefolosit să fie redat faunei sălbatice. Dintre cele cinci zone alese, două se află în România – Delta Dunării și Carpații Meridionali.

Administrația locală a oferit acestui proiect de reintroducere aproximativ 75 de hectare din suprafața pășunii comunale. Zimbrii au trăit în zona Plopu în urmă cu câteva sute de ani. După uciderea ultimului zimbru din Transilvania, la sfârșitul secolului al XVIII-lea, timp de aproape 150 de ani, în țara noastră nu au mai existat animale din această specie. Refacerea populației de zimbri din România a început în anul 1958, când o pereche a fost adusă din Polonia în pădurea Slivuț – Hațeg, din județul Hunedoara

Anexa nr. 4

Datele privind înființarea Comunei Armeniș, județul Caraș-Severin, prima atestare documentară, precum și evoluția istorică

Armeniș

Comuna Armeniș este una dintre cele mai vechi așezări românești, deși urme scrise găsim abia în secolul XV, când se găsește sub denumirea de ARMAENISCH, ca proprietate a familiei Fiat.

Prima atestare documentară datează din anul 1428 când găsim la introducerea lui Macskasy în unele proprietăți din jur, ca participant în calitate de delegat al regelui Sigismund, pe Ioan fiul lui Bogdan de Armeniș. Tot acest rege, la 1430, dispune introducerea lui Wolkzan în proprietățile Bizere, Zăvoiu, Volova, Circima, etc, ca delegat din partea regelui figurând între alții și Andrei de Armeniș. Într-un document al regelui Ungariei Vladislav I, din 10 august 1440, apare numit om vrednic de încredere și mărturie, Nicolae de Armeniș. În anul 1500, Vladislav II al Ungariei confiscă moșiile nobililor Mihai și Nicolae de Poreca, Poreca de Sus și Jos precum și porțiunea numită Simionovici, din districtul Mehadia pentru că au fost de religie ortodoxă, posesiunile lor au fost donate nobililor romanocatici, Ladislav și Ludovic Fiat de Armeniș.

Regele Ioan, la 1534, donează lui Fiat Francisc care uneori poartă și supranumele de Armeniș (Ormenyesi) proprietățile Dalci, Armeniș, Sadova, Feneș, Gropile, Valea Mare, Secaș, Slatina, Sarazan, Mesteacăn, etc. O asemenea donație se regăsește și la anul 1578. Toate aceste documente din perioada medievală, leagă numele acestor familii nobiliare, de Armeniș.

Sub dominația otomană (1522-1718) din cauza relațiilor feudale și a luptelor dintre turci și austrieci pentru stăpânirea acestor ținuturi, procesul de dezvoltare economică-socială a fost mult frânat. După pacea de la Pasarovitz (1718), Banatul va intra sub stăpânire habsburgică ca provincie autonomă.

În conscrierea din 1603 se găsesc a fi aici proprietari familia Fiath (Fiat). Conscrierea din 1690-1700 o numește Ominyes iar la 1769 se găsește sub numele de Armoniș.

La războaiele austro-turce din 1716-1718, 1737-1739 și 1788-1791, au luat parte și locuitorii Armenișului. S-au dat lupte grele pe Câmpul Fomii (Slatina Timiș), în urma cărora au fost luați prizonieri armenișeni, printre care și două femei frumoase (Cătălina Simescu și Pătruța Paica) duse de turci pe Valea Almăjului, de unde reușesc să evadeze.

Data fiind vechimea habitatului din aceste locuri întâlnim aici și o legendă a Armenișului ce ne vorbește despre începuturile și denumirea satului dar și îndeletnicirea localnicilor: „În vremuri îndepărtate, când răul abia se ivise pe pământ, trăia undeva, în inima munților un voievod. Cetatea de piatră sură a voievodului era luminată de râsetele și zâmbetele copilei sale, Armina. Ea era lumina și tristețea craiului. Bucurie, pentru că-i lumina bătrânețile și tristețe pentru că la nașterea ei îi murise soția. Și vremea trecea, iar fata creștea făcându-se tot mai frumoasă. De frumusețea ei vorbeau pădurile, șopteau izvoarele, povesteau munții. Și-un vânt răzleț duse vestea dincolo de marginea lumii, pe tărâmul duhurilor și a zânelor. Un duh sălbatic, trecând prin apropierea cetății, zări fata și-i pică atât de dragă încât ar fi renunțat bucuros la nemurirea lui pentru iubirea fetei. Luându-și înfățișare omenească se duse la crai și-i ceru mâna fetei. Dar fata nici nu voi să audă. Inima ei era dată unui păstor ce-și păștea turmele pe crestele munților. Prin vrăji numai de el știute, duhul își schimbă înfățișarea, pefăcându-se într-un bour. Și la al șaselea ceas al serii, când Armina coborâ la râul ce înconjură cetatea ca să-și întâlnească iubitul, care-și adăpa turma, bourul se ivi falnic și cu priviri înfricoșătoare. Cu o mișcare a capului o aruncă pe fată în spinare și începu să urce spre coama de pădure din fața castelului. Dar câinele credincios al flăcăului îi

dădu acestuia de veste despre nenorocirea întâmplată și se avântară amândoi pe urmele bourului. Alerga voinicul ca gândul și-ntr-un luminiș zări pe bour și pe fată. Întinse arcul și săgeata zbârni, înfigându-se adânc între coastele vitei. Bourul îngenunche, poticnindu-se. O a doua săgeată porni și-l străpunse. Animalul scoase un muget prelung și se rostogoli în vale. Fata speriată își îmbrățișă iubitul. Se întoarseră la cetate, unde bătrânul crai plângea jelindu-și fiica. Cei doi tineri se căsătoriră și avură mulți copii. Acești copii întemeiară o localitate căreia-i puseră numele Armeniș, după numele mamei lor, iar ei toți moșteniră îndeletnicirea păstoritului de la tatăl lor”. Și astăzi se mai poate vedea urma bourului când a-ngenuncheat, iar localnicii numesc locul chiar „urma de bour”.

Războiul din 1736-1739 se încheie cu pacea de la Belgrad, prin care se hotărăște granița dintre cele două imperii pe râul Cerna.

În anul 1767, a fost înființat în Banat „Regimentul confiniar româno-bănățean nr.13”, despre care Liviu Groza în „restituiri istorice”-vol.2-1994 spune că avea reședința la Caransebeș, el întinzându-se teritorial de la Orșova până la comuna Marga pe Valea Bistrei.

Concentrarea localităților răsfirate a fost primul pas pentru întărirea securității în graniță. Armenișul a făcut parte din compania a 10-a cu sediul la Slatina.

Confiniul militar a fost desființat în anul 1872 . Războiul austro-otoman din anii 1788-1789 a implicat Armenișul cu pierderi grele umane și materiale. Ultima luptă a corpului de armată austriac, comandat de generalul Wartensleben cu turcii s-a dat în apropierea satului (Dealul Smoiau și înălțimile Ogașului Zloabele). Tradiția spune că primii locuitori au fost așezați în valea numită „Plop”, de unde s-au mutat apoi în 1789 pe locul actual numit „Obârșia Armenișului”, lângă pârâul cu același nume.

Prin patenta imperială din 3 decembrie 1848 „Voivodina Sârbească și Banatul Timișan” se declară ținut unitar administrativ guvernat de Austria independent de Ungaria, organizare menținută până în 1860 când Banatul a fost alipit Ungariei.

În Armeniș se naște Mihai Iacobici, care în urma vitejiilor sale din 1848, din simplu caporal este înălțat la grad de ofițer și decorat cu ordinul Coroana de fier clasa a III-a, dându-i-se și titlul de nobil, numindu-se apoi „Mihai Cavalier de Iacobici”. Acesta a mai fost proclamat și Cive (cetățean) de onoare al orașului Timișoara.

Pe urme îi calcă fiul Ignatie Iacobici, colonel în armata austriacă, un înflăcărat luptător pentru drepturile grănicerilor, și fica Elena Iacobici o protectoare a românismului în vremuri grele sub stăpânire străină, iar nepotul Iosif Iacobici este în 1940, colonel și adjutant al Curții Regale.

În 12 noiembrie 1918 la Armeniș are loc „adunarea națională a poporului român” din comună în cadrul căreia se constituie Sfatul Național Român Comunal și Garda Națională Română Locală. Președintele Sfatului Național a fost ales Pr. Ilie Pepa iar notar învățătorul Florea Băcilă. Garda Națională locală, cu 20 de membrii aleși, a fost încredințată conducerii sublocotenentului Gheorghe Berzescu și învățătorului Florea Băcilă.

În ședința Sfatului Național Român din Armeniș ținută la 26 noiembrie 1918, este ales Ioan Miculescu, ca bărbat de încredere al comunității, la alegerile de delegați pentru Marea Adunare Națională Română, în cadrul Consiliului Național Român fixat pentru 27 noiembrie 1918 la Caransebeș . Participanți la Marea Adunare Națională de la Alba Iulia din 1 decembrie 1918, din Armeniș au fost delegați: Florea Băcilă, Panfil Humanița, Nicolae Humanița și Pavel Grigorovici.

Patriotismul și iubirea de neam se regăsesc și astăzi, profund pecetluite în ființa armenișanului. După conferința de Pace de la Paris, din ianuarie 1918, Banatul intră în componența Statului Român.

În cele două războaie mondiale au fost înrolați nu număr însemnat de locuitori din Armeniș și au căzut pe câmpurile de luptă 116 persoane în primul război mondial și 47 persoane în cel de-al doilea.

La prima reformă administrativă din anul 1950, comuna era cuprinsă în limitele regiunii administrativ-economice Severin, care avea reședința la Caransebeș. Cele trei modificări ale împărțirii administrative care au urmat (în 1952, 1956, 1960) nu au schimbat substanțial împărțirea pe raioane subordonate regiunii Timișoara (Banat începând din 1960).

În anul 1968 s-a reînființat județul Caraș-Severin, căruia îi aparține și astăzi.

Instalarea regimului comunist în România nu a fost primit cu bucurie, Armenișul, ca de altfel toate satele din Banatul de munte, ia parte la lupta de rezistență din munți. Armenișul este tulburat și îngrozit în zilele de 12-15 martie 1949 când trupul neînsuflețit a lui Ion Caraiman este adus târât după o mașină și lăsat în stradă în zăpadă pe strada lui Ioan Nană. Își sacrifică viața și familia și armenișeni, amintind pe vrednicul de pomenire, învățătorul Ioan Feneș (Ianăș Nană) de la nr. 360, care a fost condamnat la opt ani de temniță grea în închisorile comuniste. Ținuta și demnitatea acestor oameni a făcut ca administrația comunistă să fie mai precaută în deciziile de implementare a noii ideologii. Ajutată și de relieful greu accesibil comuna nu a fost colectivizată.

Feneș

Prima atestare documentară datează din 1501, când satul era proprietatea familiei Fiath și existau moșiile Also Feneș și Felso Feneș. În trecut satul a fost amplasat înspre pădure, pe ogașul Dragota, unde localnicii spun că a existat satul bătrân. De acolo, satul s-ar fi mutat și pe locul numit „Cecăra”, spre Armeniș, pe care sătenii îl cunoșteau cu numele „satul din vale”, dar nu există dovezi concludente despre acest lucru. În fine, satul a început să se stabilească pe locul pe care se află și astăzi în jurul anului 1769, datorită inundațiilor cauzate de Râul Alb. La invazia turcească din 1788, care a afectat sudul Banatului și a mers până la Caransebeș, satul a fost trecut prin foc și sabie, fiind complet distrus. Biserica veche, care se găsea în satul din vale a fost la rândul ei arsă. Mutarea pe actuala vatră a fost terminată pe la 1790, după cum o arată o „Relatare” scrisă de parohul Mihail Paica la 1859. Acesta mai relatează că feneșenii au construit o nouă biserică în 1835 și o școală națională în 1844.

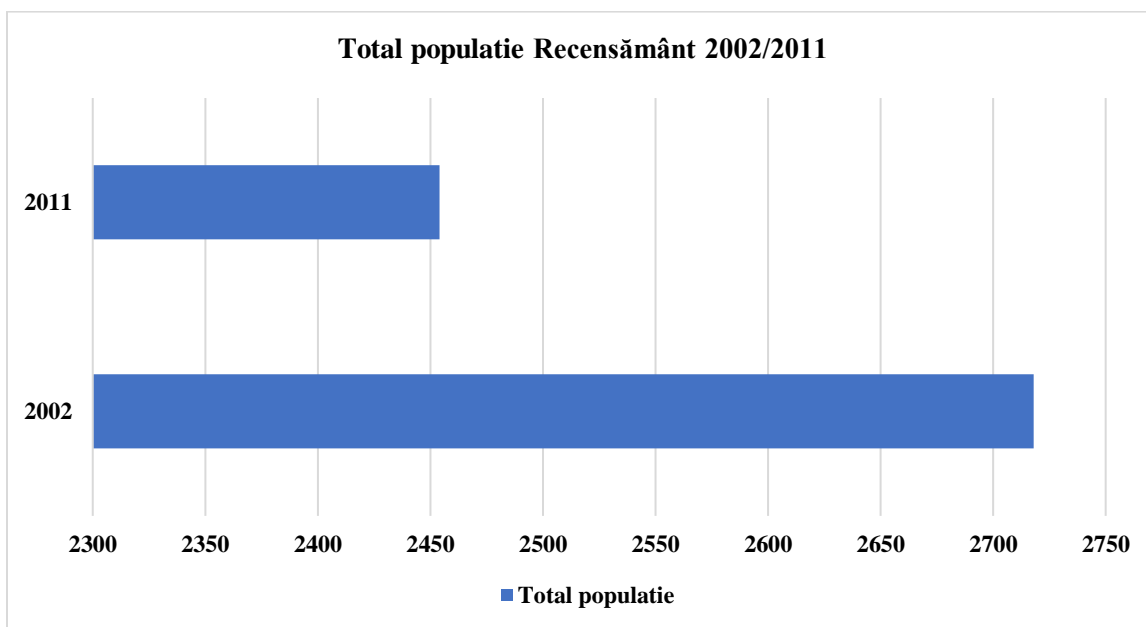
Anexa nr. 5

Componența și structura populației Comunei Armeniș, județul Caraș-Severin, defalcate pe localități componente.

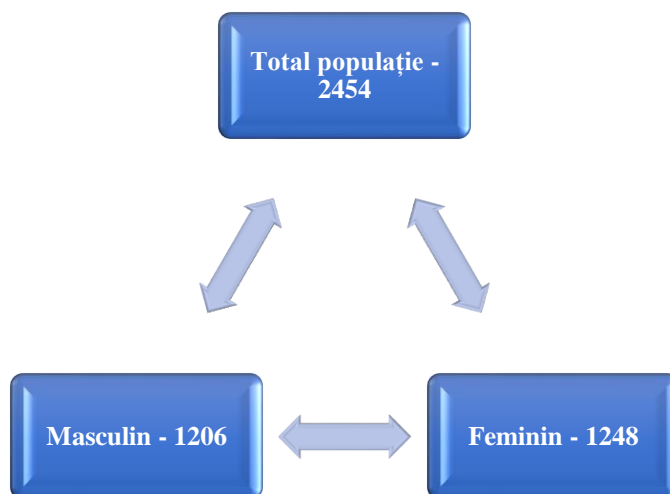
Populație

Conform datelor de la Institutul Național de Statistică, comuna Armeniș avea la nivelul anului 2011 o populație stabilă de 2.454 locuitori, dintre care 1.206 persoane de sex masculin și 1.248 persoane de sex feminin.

În comparație cu datele din recensământul din 2002, populația comunei Armeniș a scăzut de la 2.718 locuitori la 2.454 locuitori în anul 2011.



Sursa: Inse – Recensământ 2011



Populația Comunei Armeniș - pe sexe și grupe de vârstă:

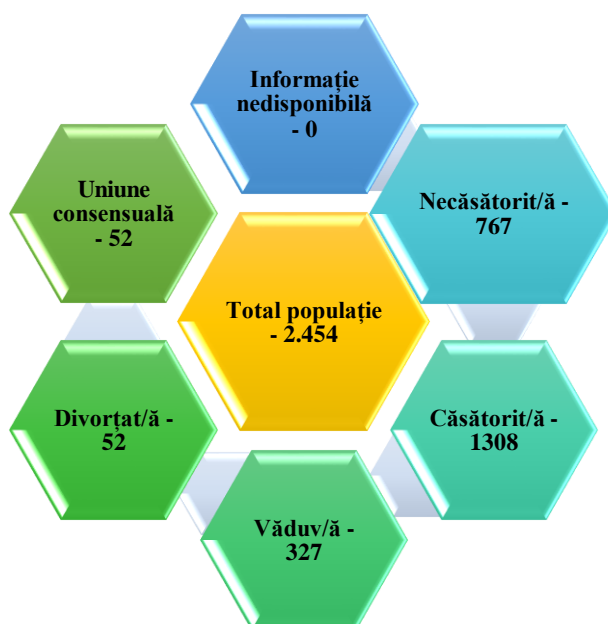
Ambele sexe	Masculin	Feminin	Categorie de vârstă
103	48	55	Sub 5 ani
114	56	58	5 – 9 ani
122	59	63	10 – 14 ani
134	69	65	15 – 19 ani
132	71	61	20 – 24 ani
179	91	88	25 – 29 ani
154	85	69	30 – 34 ani
193	109	91	35 – 39 ani
194	103	91	40 – 44 ani
147	74	73	45 – 49 ani
157	88	69	50- 54 ani
163	76	87	55 – 59 ani
154	69	85	60 – 64 ani
134	57	77	65 – 69 ani
152	64	88	70 – 74 ani
109	45	64	75 – 79 ani
61	25	36	80 – 84 ani
52	17	35	85 ani și peste

Sursa: Insse – Baze tempo 2021

Populația Comunei Armeniș pe sexe și stare civilă:

Comuna Armeniș	Populația stabilă TOTAL	STAREA CIVILĂ LEGALĂ					Persoane care trăiesc în uniune consensuală
		Necasătorit(ă)	Casătorit(ă)	Vaduv(ă)	Divortat(ă)	Informație nedisponibilă	
Ambele sexe	2454	767	1308	327	52	-	52
Masculin	1206	452	657	71	26	-	26
Feminin	1248	315	651	256	26	-	26

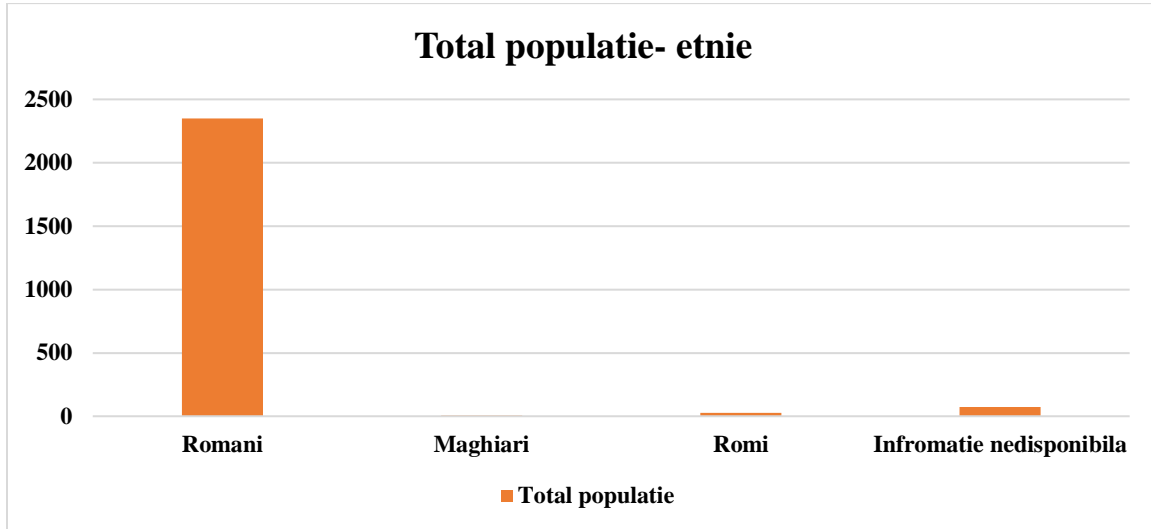
Sursa: Insse – Recensământ 2011



Populația Comunei Armeniș – după etnie:

Total populație stabilă	Români	Maghiari	Romi	Informație nedisponibilă
2.454	2.351	5	25	71

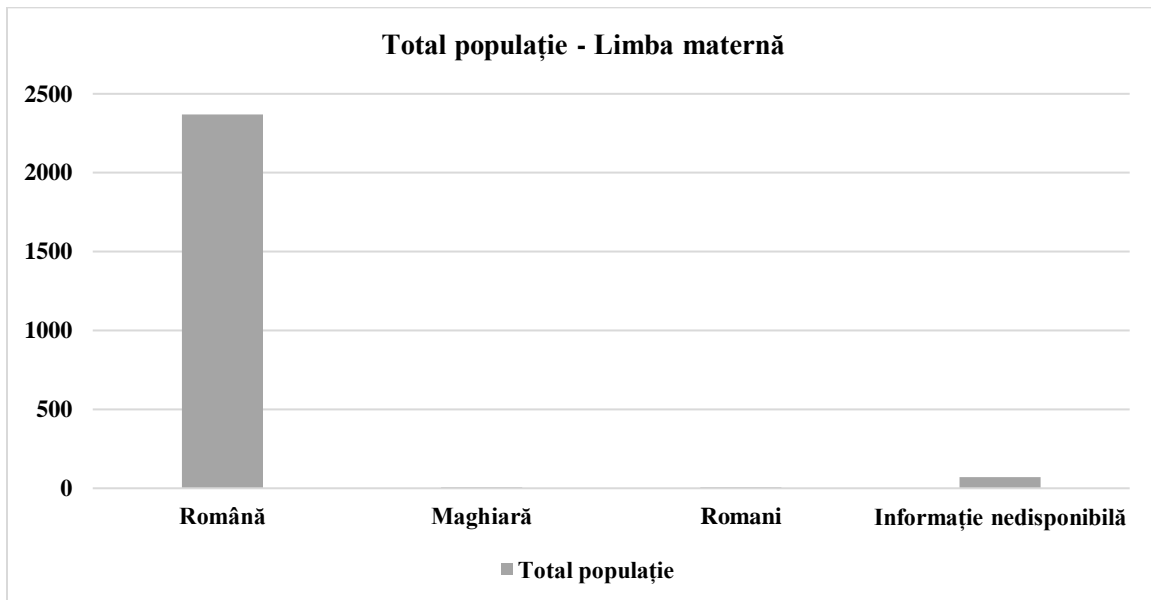
Sursa: Inse – Recensământ 2011



Populația Comunei Armeniș – după limba maternă:

Total populație stabilă	Română	Maghiara	Romani	Informație nedisponibilă
2.454	2.370	5	7	71

Sursa: Inse – Recensământ 2011



Populația Comunei Armeniș - după religie:

Total populație stabilă	Ortodoxă	Penticostală	Baptistă	Altă religie	Fără religie	Informație nedisponibilă
2.454	2.225	3	97	52	4	71

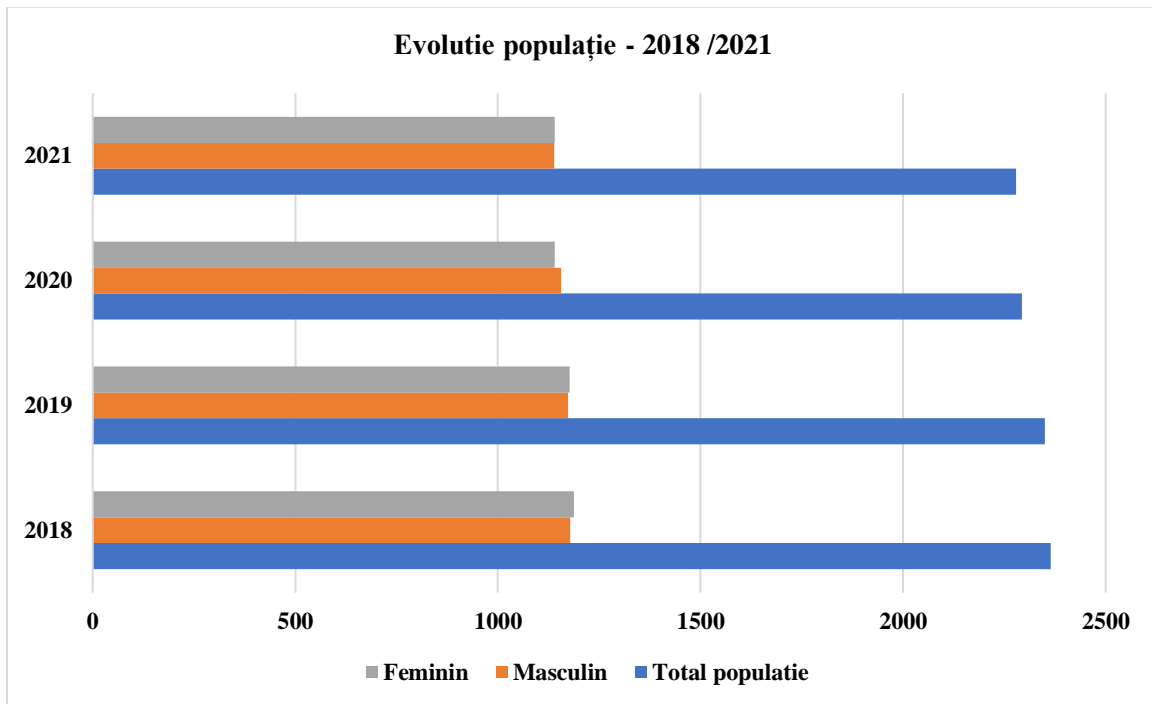
Sursa: Insse – Recensământ 2011



Evoluția populației din comuna Armeniș – după domiciliu - 1 ianuarie:

Sexe	Anul 1992	Anul 2011	Anul 2012	Anul 2013	Anul 2014	Anul 2015	Anul 2016	Anul 2017	Anul 2018	Anul 2019	Anul 2020	Anul 2021
	Număr persoane											
Total	3025	2535	2511	2510	2497	2464	2432	2415	2365	2350	2293	2279
Masculin	1500	1251	1240	1225	1231	1218	1212	1204	1178	1173	1153	1139
Feminin	1525	1284	1271	1285	1266	1246	1220	1211	1187	1177	1140	1140

Sursa: Insse – Baze tempo-



Mișcarea naturală și migratorie

Natalitatea - arată frecvența sau intensitatea nașterilor în interiorul unei populații, fiind un fenomen complex, biologic și social influențat de o serie de factori legați între ei: economici, politici, socio-culturali.

Evoluția nou născuților în comuna Armeniș:

1990	2010	2011	2012	2013	2014	2015	2016	2017	2018	2019
26	10	13	20	14	16	14	18	10	16	12

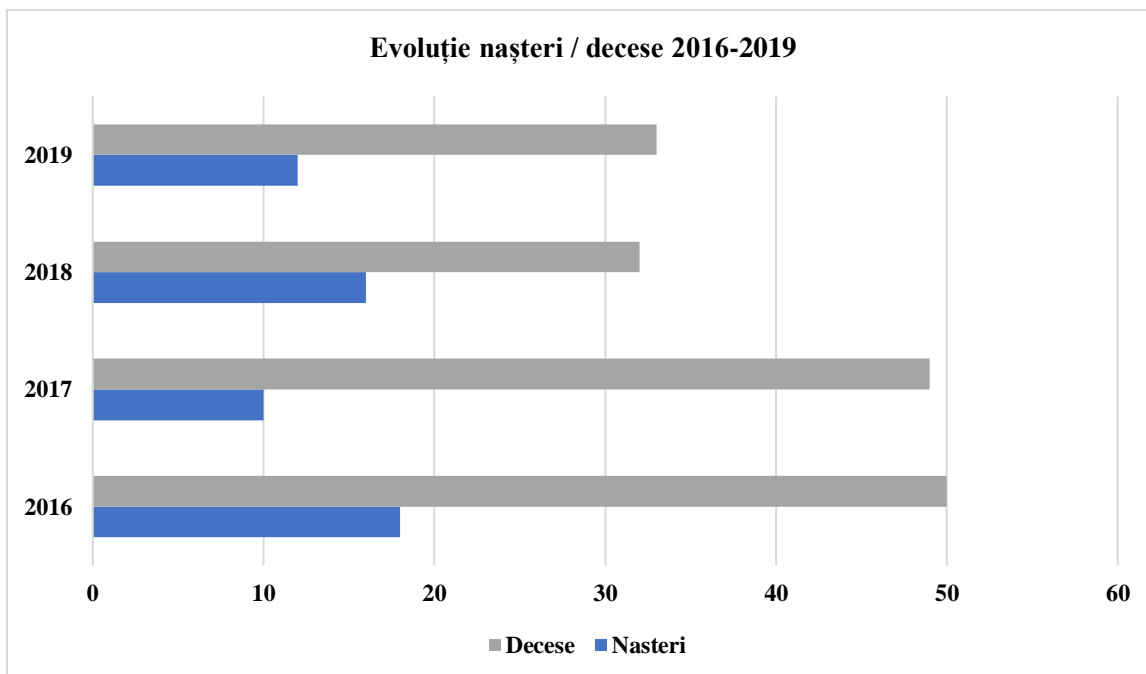
Sursa: Insse –Baze tempo-

Mortalitatea - reprezintă un indice rezultat din raportarea numărului de decese dintr –o populație la totalul populației respective, într – anumită perioadă și pe un anumit teritoriu. Ținând cont și de structura populației.

Evoluția deceselor în comuna Armeniș:

1990	2010	2011	2012	2013	2014	2015	2016	2017	2018	2019
52	37	38	35	33	42	35	50	49	32	33

Sursa: Insse –Baze tempo-



Mișcarea migratorie - este determinată de schimbarea domiciliului în altă țară sau din altă țară în România sau în altă localitate sau din altă localitate.

Evoluția stabilirilor de reședință în comuna Armeniș:

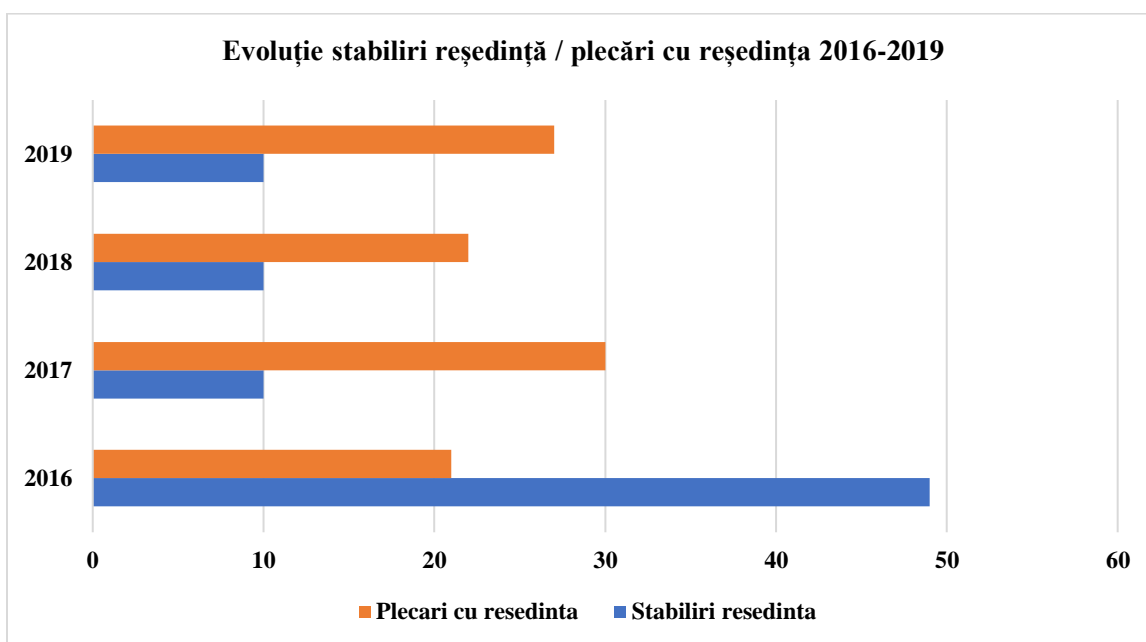
1990	2010	2011	2012	2013	2014	2015	2016	2017	2018	2019
136	13	13	8	26	6	14	49	10	10	10

Sursa: Insse –Baze tempo-

Evoluția plecărilor cu reședința, din comuna Armeniș:

1990	2010	2011	2012	2013	2014	2015	2016	2017	2018	2019
69	31	12	20	15	10	21	21	30	22	27

Sursa: Insse –Baze tempo-



Sporul natural - este un indicator care relevă creșterea sau scăderea naturală a populației. Este definit în literatura de specialitate ca diferență între numărul născuților vii și cel al decedaților dintr –un an. Acesta reflectă echilibrul dintre cele doua componente ale mișcării naturale: natalitate și mortalitate.

Comuna Armeniș - 2019	
Născuți vii	12
Născuți morți	-
Decedați	33
Spor natural	-21
Căsătorii	
Divorțuri	

Sursa: Insse –Baze tempo-

Fenomenul de nupțialitate - reprezintă numărul de căsătorii sau a persoanelor care se căsătoresc într – o anumită perioadă de timp, de obicei anul calendaristic. Pentru analiza nupțialității, este important să ținem cont de vârstă, în majoritatea țărilor existând legislație care stabilește vârsta minimă la care o persoană se poate căsătorii.

Evoluția căsătoriilor în comuna Armeniș:

1990	2010	2011	2012	2013	2014	2015	2016	2017	2018	2019
18	9	12	19	12	14	15	10	13	8	8

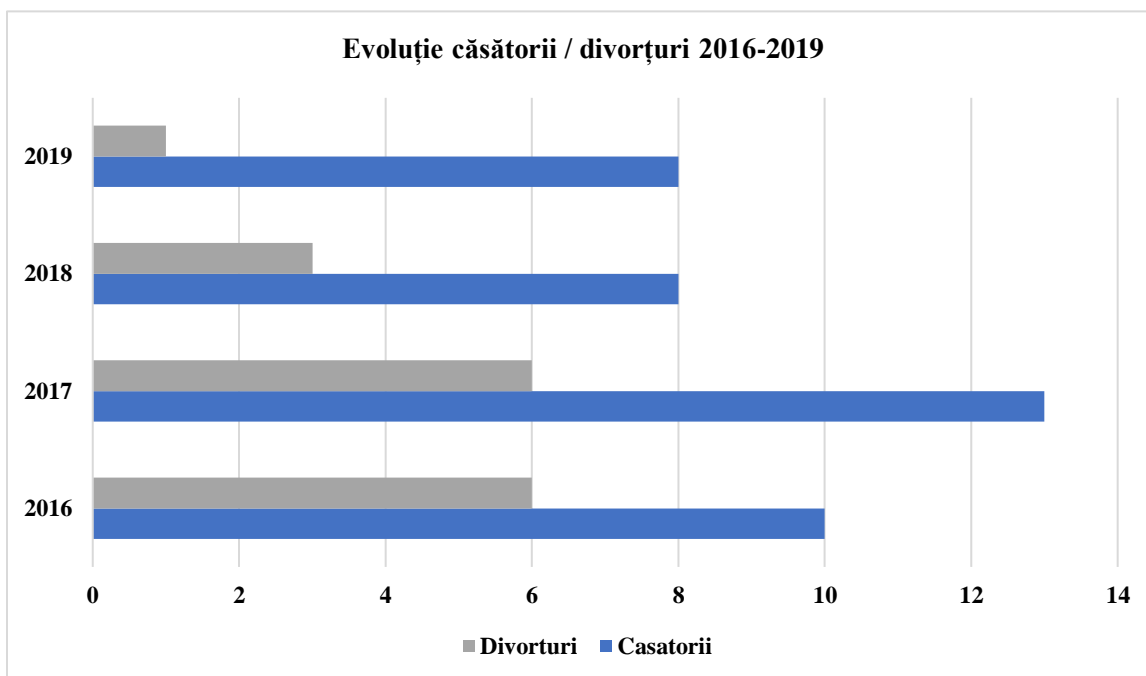
Sursa: Insse –Baze tempo-

Fenomenul de divorț – este definit prin numărul divorțurilor într –o anumită perioadă de timp, de obiceiuri în limitele unui an calendaristic. Intensitatea fenomenului este stabilită prin compararea persoanelor care au divorțat într–o anumită perioadă de timp.

Evoluția divorțurilor în comuna Armeniș:

2010	2011	2012	2013	2014	2015	2016	2017	2018	2019
6	3	3	2	5	-	6	6	3	1

Sursa: Insse –Baze tempo-



Anexa nr. 6.a

Componenta nominală, perioada/periodele de exercitare a mandatelor aleșilor locali de la nivelul Comunei Armeniș, județul Caraș-Severin, precum și apartenența politică a acestora, începând cu anul 1992.

PRIMAR

MANDATUL 1992-1996

Nr. Crt.	Nume și prenume	Data nașterii	Apartenența politică	Perioadă
1	VELA DAVID			1992-1996

MANDATUL 1996-2000

Nr. Crt.	Nume și prenume	Data nașterii	Apartenența politică	Perioadă
1	VELA DAVID			1996-2000

MANDATUL 2000-2004

Nr. Crt.	Nume și prenume	Data nașterii	Apartenența politică	Perioadă
1	MATICA NICOLAE		P.D.S.R.	2000-2004

MANDATUL 2004-2008

Nr. Crt.	Nume și prenume	Data nașterii	Apartenența politică	Perioadă
1	MATICA NICOLAE		P.S.D.	2004-2008

MANDATUL 2008-2012

Nr. Crt.	Nume și prenume	Data nașterii	Apartenența politică	Perioadă
1	VETREA IOAN		P.D.-L.	2008-2012

MANDATUL 2012-2016

Nr. Crt.	Nume și prenume	Data nașterii	Apartenența politică	Perioadă
1	VELA PETRU		P.S.D.	2012-2016

MANDATUL 2016-2020

Nr. Crt.	Nume și prenume	Data nașterii	Apartenența politică	Perioadă
1	VELA IOAN CRISTIAN		P.N.L.	2016-2020

MANDATUL 2020-2024

Nr. Crt.	Nume și prenume	Data nașterii	Apartenența politică	Perioadă
1	VELA IOAN CRISTIAN		P.N.L.	2020-2024

Anexa nr. 6.b

Componența nominală, perioada/perioadele de exercitare ale mandatelor aleșilor locali de la nivelul Comuna Armeniș, precum și apartenența politică a acestora, începând cu anul 1992

CONSILIERI LOCALI**MANDATUL 2000-2004**

Nr. Crt.	Nume și prenume	Data nașterii	Apartenența politică	Perioadă
1	GODEANU IOAN		P.D.S.R.	
2	DRAGOMIR RUSALIN		P.D.S.R.	
3	VETREȘ NICOLAE		P.D.S.R.	
4	VELA PETRU II		C.D.R.	
5	DRAGOMIR MIHAI		C.D.R.	
6	DRAGOMIR DUMITRU		P.D.	
7	MICULESCU DUMITRU		P.D.	
8	VELA PETRU I		P.S.	
9	DRAGOMIR IACOB		P.S.	
10	OLARIU ICONIA		A.P.R.	
11	MICULESCU MIHAI		P.D.S.R.	

MANDATUL 2004-2008

Nr. Crt.	Nume și prenume	Data nașterii	Apartenența politică	Perioadă
1	VETREȘ NICOLAE		P.S.D.	
2	DRAGOMIR IACOB		P.D.	
3	GROZA LUCA		P.U.R.	
4	MICULESCU MIHAI		P.R.M.	
5	POPOVICI MIHAI		P.S.D.	
6	VELA N. PETRU		P.N.L.	
7	VELA P. PETRU		P.S.D.	
8	VELESCU NICOLAE		P.S.D.	
9	VETREȘ NICOLAE		P.S.D.	
10	GRIGOROVICI ION		P.S.D.	26.04.2004
11	DORCA DOCHIA		P.D.	

MANDATUL 2008-2012

Nr. Crt.	Nume și prenume	Data nașterii	Apartenența politică	Perioadă
1	DRAGOMIR IOAN		P.D.-L.	
2	DRAGOMIR MIHAI		P.N.Ț.C.D.	
3	FENEȘ IOAN		P.N.L.	
4	MATICA NICOLAE		P.D.-L.	
5	MICULESCU IOAN		P.S.D.	
6	OSTOIA ARSENE		P.D.-L.	
7	PONORAN ION		P.S.D.	
8	VELA N. PETRU		P.N.L.	
9	VELA P. PETRU		P.D.-L.	
10	VETREȘ NICOLAE		P.S.D.	

MANDATUL 2012-2016

Nr. Crt.	Nume și prenume	Data nașterii	Apartenența politică	Perioadă
1	BOSTIOCA IOAN		P.N.L.	
2	DORCA IOAN		P.S.D.	
3	DRAGOMIR IOAN		P.N.L.	
4	DRAGOMIR IOAN CRISTIAN		P.N.L.	
5	DRAGOMIR PETRU		P.S.D.	
6	GROZA LUCIA SIMONA		P.N.L.	
7	MICULESCU IOAN		P.S.D.	
8	PONORAN ILIE		P.S.D.	
9	SIMESCU IOAN		P.N.L.	
10	FENEȘ VASILE		P.D.L.	
11	VETREȘ NICOLAE		P.S.D.	
12	MATICA ADRIAN		P.S.D.	24.09.2012
13	NICULESCU ALINA CRISTINELA		P.S.D.	26.11.2012

MANDATUL 2016-2020

Nr. Crt.	Nume și prenume	Data nașterii	Apartenența politică	Perioadă
1	BELCOTĂ MARIA		P.N.L.	20.03.2017
2	BOIERIU LUCA		P.S.D.	30.01.2017
3	BRUMAR-GHEORGHE DANIEL		P.R.M.	11.07.2016
4	MICULESCU ICONIA		P.N.L.	
5	MICULESCU IOAN		P.S.D.	
6	MICULESCU ION-GHEORGHE		P.S.D.	
7	MICULESCU PETRU		P.N.L.	
8	POPESCU IOAN		P.N.L.	
9	SIMESCU IOAN		P.N.L.	
10	VELA PETRU		P.S.D.	30.01.2017
11	VETREȘ ION		P.S.D.	
12	BORCA ION		P.S.D.	31.08.2016
13	DRAGOMIR IONEL		P.S.D.	19.06.2019
14	BORCA IOAN		P.S.D.	30.01.2017
15	PONORAN ILIE		P.S.D.	30.01.2017
16	BORCA ILIE		P.N.L.	20.03.2017
17	VELA DAVID		P.N.L.	19.06.2019

MANDATUL 2020-2024

Nr. Crt.	Nume și prenume	Data nașterii	Apartenența politică	Perioadă
1	POPESCU IOAN		P.N.L.	
2	DRAGOMIR ALIONTE-ALIN		P.N.L.	
3	DRAGOMIR IONEL		PRO ROMANIA	
4	GODEANU DAVID-DANIEL		P.M.P.	
5	IACOBICI ION		P.M.P.	
6	MICULESCU ICONIA		P.N.L.	
7	MCULESCU PETRE		P.N.L.	
8	POPAILA IOAN		P.N.L.	
9	VELA IONUȚ-ALIN		P.N.L.	
10	VELA PETRU		P.S.D.	
11	VETREȘ ION		P.R.M.	
12	DRAGOMIR IOSIF		P.M.P.	
13	BORCA ILIE		P.N.L.	

Anexa nr. 7

Procedura privind acordarea titlului de „Cetățean de onoare al Comunei Armeniș“, respectiv a „Certificatului de Fiu/Fiică al/a Comunei Armeniș.

Articolul 1

Titlul de „Cetățean de onoare al Comunei Armeniș, județul Caraș-Severin, denumit în continuare Titlu reprezintă cea mai înaltă distincție acordată de către Consiliul Local al Comunei Armeniș.

Articolul 2

Certificatul de „Fiu/fiică al/a Comunei Armeniș, județul Caraș-Severin, denumit în continuare Certificat reprezintă distincția acordată de către Consiliul Local al Comunei Armeniș persoanelor născute în comuna Armeniș la împlinirea vârstei de 18 ani.

Articolul 3

Titlul și Certificatul se pot acorda la inițiativa:

- a) primarului;
- b) consilierilor locali;
- c) unui număr de cel puțin 5% din numărul total al locuitorilor cu drept de vot înscriși în Registrul electoral cu domiciliul sau reședința în unitatea administrativ-teritorială respectivă.

Articolul 4

Acordarea Titlului și a Certificatului nu este condiționată de cetățenie, naționalitate, vârstă, domiciliu, sex, religie, apartenență politică.

Articolul 5

Titlul și Certificatul au următoarele caracteristici:

- a) sunt personale;
- b) sunt netransmisibile;
- c) reprezintă un drept al titularului;
- d) au valabilitate nedeterminată.

Articolul 6

Sunt îndreptățite să fie propuse pentru acordarea Titlului categoriile de persoane sau personalități care se găsesc în una din următoarele situații:

- a) personalități cu recunoaștere locală, națională sau internațională care și-au pus amprenta asupra dezvoltării comunei Armeniș și a imaginii acestuia;
- b) personalități care, prin realizările lor deosebite, au făcut cunoscut numele Comunei Armeniș în țară și străinătate;
- c) persoane care, prin acțiunile lor, au preîntâmpinat producerea de evenimente deosebit de grave sau prin sacrificiul suprem au salvat viețile concetățenilor lor, în comuna Armeniș.
- d) persoane care, prin acțiunile lor dezinteresate (donații, acțiuni umanitare etc.), au produs o îmbunătățire simțitoare a condițiilor de viață a locuitorilor comunei Armeniș.
- e) foști deținuți politici sau veterani de război care prin activitatea lor ulterioară au un aport la realizarea unei imagini pozitive a comunei Armeniș în lume;
- f) sportivi din comuna Armeniș care au obținut rezultate deosebite în competiții sportive internaționale;
- g) alte situații stabilite prin regulamentul de organizare și funcționare al local.

Articolul 7

Nu pot deține Titlul persoanele care se găsesc în una din următoarele situații:

a) condamnate prin hotărâre judecătorească definitivă pentru infracțiuni contra statului, crime împotriva umanității, fapte penale;

b) care au dosare pe rol, în cauze care ar leza imaginea Titlului; propunerea se va face după clarificarea situației juridice.

Articolul 8

(1) Persoanele prevăzute la art. 3 solicită acordarea Titlului sau a Certificatului prin depunerea unui dosar la unitatea administrativ-teritorială respectivă.

(2) Dosarul prevăzut la alin. (1) cu privire la acordarea Titlului cuprinde cel puțin următoarele înscrisuri:

a) actul de identitate (copie vizată în conformitate cu originalul);

b) curriculum vitae (în original);

c) certificat de cazier judiciar (în original);

d) actul de deces al celui propus, după caz (copie vizată în conformitate cu originalul).

(3) Dosarul prevăzut la alin.(1) cu privire la acordarea Certificatului cuprinde cel puțin următoarele înscrisuri:

a) actul de identitate (copie vizată în conformitate cu originalul);

b) curriculum vitae (în original).

(4) Persoanele prevăzute la art. 3, după înregistrarea dosarului, depun la secretarul general al unității administrativ-teritoriale proiectul de hotărâre de consiliu însoțit de referatul de aprobare și dosarul prevăzut la alin. (2) sau (3).

(5) Proiectul de hotărâre prevăzut la alin. (4) este înscris pe ordinea de zi a ședințelor consiliului dacă sunt îndeplinite prevederile art. 136 alin. (8) din Ordonanța de urgență a Guvernului nr. 57/2019 privind Codul administrativ, cu modificările și completările ulterioare.

(6) Proiectul de hotărâre prevăzut la alin. (4) este dezbătut în ședință ordinară sau extraordinară.

(7) Hotărârea privind acordarea Titlului sau a Certificatului, după caz, se adoptă cu majoritatea absolută a consilierilor consiliului local sau județean, după caz.

(8) Propunerile respinse nu pot fi reintroduse în dezbateri pe perioada mandatului în curs.

(9) Decernarea Titlului se face de către primarul comunei Armeniș, în cadrul ședințelor ordinare sau extraordinare ale Consiliului Local Armeniș.

(10) Acordarea Certificatului se face de către primarul comunei Armeniș, în cadrul unei festivități care se organizează de către primar.

Articolul 9

Înmânarea Titlului se realizează după cum urmează:

a) președintele de ședință anunță festivitatea ce urmează să se desfășoare;

b) președintele consiliului local al comunei Armeniș prezintă referatul de aprobare care a stat la baza propunerii Hotărârii Consiliului Local.

c) președintele consiliului local al comunei Armeniș înmânează diploma de „Cetățean de onoare al Comunei Armeniș persoanei laureate sau persoanei care o reprezintă;

d) ia cuvântul persoana laureată sau reprezentantul acesteia;

e) pot să ia cuvântul și alte persoane prezente care doresc să sublinieze pe scurt meritele laureatului;

f) laureatul sau, după caz, persoana care îl reprezintă este invitat/ă să scrie câteva rânduri în Cartea de onoare a Comunei Armeniș.

Articolul 10

Deținătorii în viață ai Titlului dobândesc următoarele drepturi specifice:

- a) dreptul de a lua cuvântul în ședințele Consiliului Local al Comunei Armeniș la dezbaterile materialelor care privesc întreaga comunitate;
- b) dreptul de a participa la toate manifestările desfășurate sub patronajul Consiliului Local al Comunei Armeniș sau în care acesta este coorganizator;
- c) dreptul de a călători gratuit pe toate mijloacele de transport în comun din comuna Armeniș.
- d) dreptul de a participa gratuit la toate manifestările cultural-sportive organizate de instituțiile aflate în subordinea consiliului local;
- e) alte drepturi stabilite prin regulamentul de organizare și funcționare al Consiliului Local al Comunei Armeniș.

Articolul 11

Drepturile prevăzute la art. 6 încetează în următoarele situații:

- a) decesul titularului;
- b) retragerea Titlului.

Articolul 12

Titlul se retrage în următoarele situații:

- a) atunci când ulterior decernării apar incompatibilitățile prevăzute la art. 7 lit. a);
- b) atunci când persoana laureată produce prejudicii de imagine sau de altă natură comunei Armeniș locuitorilor săi sau țării.

Articolul 13

Retragerea Titlului se face de către Consiliul Local al Comunei Armeniș, după următoarea metodologie:

- a) este sesizat Consiliul Local al Comunei Armeniș de către persoanele menționate la art. 3;
- b) dezbaterile cazului se va face în cadrul comisiilor consiliului județean/local;
- c) retragerea Titlului se va face prin hotărâre a consiliului județean/consiliului local, adoptată cu majoritate absolută, cu aplicarea prevederilor art. 8 pentru dezbaterile candidaturii;
- d) la ședința consiliului va fi invitat deținătorul Titlului, iar dacă va fi prezent i se va acorda cuvântul, la solicitarea sa.

Articolul 14

Cetățenii de onoare au datoria de a promova imaginea comunei Armeniș.

Articolul 15

Fiecare Cetățean de onoare va planta un copac pe care va fi aplicată o plăcuță cu numele acestuia.

Articolul 16

Informațiile publice referitoare la „cetățenii de onoare“ vor fi publicate și în format electronic pe pagina de internet a unității administrativ-teritoriale Armeniș.

Articolul 17

Legitimarea cetățenilor de onoare sa va face în baza unui înscris denumit brevet, semnat de către primarul comunei Armeniș.

Anexa nr. 8.a

Rețeaua rutieră

A. Drumuri de interes național

1. Autostrăzi/Autostrada, cu o lungime de 0 km pe teritoriul Comunei Armeniș.
2. Drumuri expres/Drumul expres, cu o lungime de 0 km pe teritoriul Comunei Armeniș.
3. Drumuri internaționale «E»/Drumul internațional «E», E70 cu o lungime de 0 km pe teritoriul comunei Armeniș.
4. Drumuri naționale principale/Drumul național DN 6 cu o lungime de **X km** pe teritoriul Comunei Armeniș.
5. Drumuri naționale secundare/Drumul național, cu o lungime de 0 km pe teritoriul Comunei Armeniș.

B. Drumuri de interes județean/Drumul județean, cu o lungime de 0 km pe teritoriul Comunei Armeniș.

C. Drumuri de interes local

1. Drumuri comunale/Drumul comunal DC 24 cu o lungime de X km pe teritoriul Comunei Armeniș.
2. Drumuri comunale/Drumul comunal DC 23 cu o lungime de X km pe teritoriul Comunei Armeniș.
3. Drumuri comunale/Drumul comunal DC 22 cu o lungime de X km pe teritoriul Comunei Armeniș.
4. Drumuri vicinale - e va completa cu numărul total al drumurilor vicinale și lungimea totală exprimată în km pe care aceste drumuri o însumează.
5. Străzi- se va completa cu numărul total al străzilor și lungimea totală exprimată în km pe care aceste străzi o însumează.

Anexa nr. 8.b

Rețeaua de căi ferate

Pe raza teritorială a comunei Armeniș există rețea de căi ferate – Gara Armeniș.

Anexa nr. 8.c

Rețeaua de căi navigabile interioare și porturi

Pe raza teritorială a comunei Armeniș nu există rețea de căi navigabile interioare și porturi.

Anexa nr. 8.d

Rețeaua de aeroporturi

Pe raza teritorială a comunei Armeniș nu există rețea de aeroporturi.

Anexa nr. 8.e

Rețeaua de transport combinate

Pe raza teritorială a comunei Armeniș nu există rețeaua de transport combinate.

Anexa nr. 9

Principalele instituții din domeniul educației, cercetării, culturii, sănătății, asistenței sociale, presei, radioului, televiziunii și altele asemenea.

I. Instituții din domeniul educației și cercetării

În comuna Armeniș, în prezent, copii au acces la sistemul de învățământ public care include:

- Școala Gimnazială Armeniș;
- Școala Primară Feneș;
- Școala Primară Sat Bătrân;
- Grădinița cu program normal Armeniș;
- Grădinița cu program normal Feneș;
- Grădinița cu program normal Sat Bătrân;

II. Instituții din domeniul culturii

Activitatea culturală, artistică și sportivă din comuna Armeniș, a luat avânt când se începe construcția Căminelor Culturale, locul unde se concentrau manifestările culturale artistice locale.

Prima formație de călușari a fost înființată la 10 iunie 1928.

Prima formație de Dansatori și actori – 1965, Formații de fluierași, Ansamblul de dansuri populare „Armenișana”.

Pe teritoriul Comunei Armeniș, satele componente dețin câte un imobil destinat Căminului Cultural. Căminele culturale din satele Armeniș și Feneș au fost reabilitate.

În prezent, autoritățile locale au demarat proiectul de reabilitare a imobilelor celor două Cămine Culturale din satele Sub Margine și Sat Bătrân.

Căminele Culturale, în prezent, au drept scop găzduirea unor manifestări culturale artistice, festivități dar și celebrarea unor momente importante din viața locuitorilor – nunți, botezuri, aniversări.

În prezent, în comuna Armeniș nu este amenajată o bibliotecă comunală.

III. Instituții din domeniul sănătății

În prezent, locuitorii comunei au la dispoziție un dispensar medical în curs de reabilitare.

Serviciile medicale sunt asigurate de Dr. Harambașă Lenuța și de o asistentă medicală, care este medicul de familie din Comuna Slatina-Timiș.

Administrația locală are în vedere ca în urma reabilitării localului în care funcționa cabinetul de medicina de familie să se amenajeze un Centru medical de permanență- deservit 24/24 ore de un medic și de o asistentă. În același imobil să se amenajeze și un cabinet stomatologic, o farmacie și un cabinet veterinar.

Pe teritoriul comunei Armeniș funcționează o farmacie umană deservită de un farmacist.

IV. Instituții din domeniul asistenței sociale

Sistemul de asistență socială - reglementează modul de aplicare a legislației naționale în domeniul asistenței sociale adaptată la nevoile comunității din Comuna Armeniș.

Obiectivul intervenției asistenței sociale este de a sprijini pe cei aflați în dificultate să obțină condițiile necesare unei vieți decente, ajutându-i să-și dezvolte propriile capacități și competențe.

Următoarele categorii de persoane constituie în mod special obiectul intervenției activităților de asistență socială:

- familii sărace: familii fără venituri sau cu venituri mici în care unul dintre părinți este șomer, familii monoparentale, familii cu mulți copii al caror necesar depășește veniturile părinților;
- copii care traiesc în mediu familial și social advers, abandonati și instituționalizați;
- minori delincvenți, tineri neintegrați;
- persoane dependente de droguri și/sau alcool;
- persoane abuzate fizic și sexual;
- persoane cu handicap fizic și/sau psihic;
- persoane cu boli cronice și degenerative fără susținători legali;
- persoane în vârstă aflate în incapacitate de autoservire;
- persoane care au suferit în urma calamităților naturale, sociale;
- persoane care au suferit discriminări (sociale, fizice, economice, psihologice) - grupări minoritare cu mai puține drepturi față de populația majoritară.

Sistemul de asistență socială se bazează pe principiul sprijinirii persoanelor aflate în dificultate la un moment dat în funcție de necesitățile lor, sursa financiară fiind reprezentată de fonduri bugetare de stat sau fonduri obținute de la indivizi sau comunitate. În acest caz, prestația se face în funcție de nevoile existente, conform principiului solidarității sociale și nu dependent de contribuția personală anterioară.

Serviciul de asistență și protecție socială, din cadrul primăriei din comuna Armeniș este oferit populației prin intermediul unui angajat.

Nr. Crt.	Denumire serviciu social	2017	2018	2019	2020
1	VMG	18	19	15	11
2	ASF	7	7	5	4
3	Persoane cu handicap	9	14	16	13
4	Insotitori persoane cu handicap	14	16	19	19
5	Copii in plasament	-	2	1	1
6	Copii adoptati	-	-	-	-
7	Nr. Interventii echipa mobila	-	-	-	-
8	Copii abandonati in spital	-	-	-	-
9	Anchete sociale efectuate	46	52	60	49
10	Ajutoare de urgenta	-	-	-	-
11	Ajutor inmormantare	-	-	-	-

V. Instituții din domeniul presei, radioului, televiziunii și altele asemenea

În cadrul unității administrative teritoriale Armeniș nu funcționează instituții de presă, media online și/sau media audiovizuală.

VI. Instituții în domeniul tineretului și sportului

Comuna Armeniș va dispune de o bază sportivă de tip I amplasată în satul Armeniș și care se află în curs de amenajare. Aceste este destinat tinerilor și copii din comună.

Din anul 2015 comuna Armeniș dispune și de o echipă de fotbal – ACS Progresul Armeniș care activează în Liga a IV.

Anexa nr. 10

Principalele funcțiuni economice, capacități de producție diversificate din sectorul secundar și terțiar, precum și din agricultură.

Spațiul rural al comunei Armeniș este caracterizat ca fiind un spațiu rural cu economie de subzistență. Activitățile economice s-au dezvoltat în concordanță cu potențialul și resursele locale, economia fiind axată pe cultura plantelor, creșterea animalelor, activități forestiere și prestări de servicii.

Relații economice

Comuna Armeniș are relații economice cu localitățile urbane apropiate – orașele Băile Herculane, Caransebeș, Reșița, Lugoj care sunt o sursă de aprovizionare cu bunuri și produse de larg consum, dar și cu locuitorii din comunele învecinate cu care realizează schimburi de produse agro– zootehnice în cadrul târgurilor săptămânale organizate în zonă.

Relațiile cu zonele urbane se realizează în dublu sens, deoarece în orașe se comercializează produse rezultate din gospodăriile locuitorilor din comuna Armeniș. Astfel, zona rurală reprezintă și sursa de materie primă pentru industria din orașe, cu preponderență industria alimentară.

Apropierea de centrele urbane exercită o influență favorabilă asupra întregii vieți economico – sociale a comunei.

Relațiile economice cu străinătatea sunt asigurate datorită migrării locuitorilor comunei în țări străine (Italia, Spania, Germania).

Lista agenților economici din Comuna Armeniș

Denumire operator economic	
ARMENIȘ	SAT BĂTRÂN
SC Alessia&Ionutz ARM SRL	SC Startonforest & Wood Expert SRL
SC Yilmaz& Elena SRL	SC V.P. Petrivela SRL
SC La ceaunul Piatra scrisă SRL	SC DCF Fiorella Exclusiv SRL
SC Terschak ONE Story SRL	SC NIK Bostioca SRL
SC Iacobici Iosif SRL	SC Albai Avram SRL
SC Stepănescu Humița Studio SRL	SC Bostioca PrOdimpex SRL
SC Verani Utilaje SRL	
SC Sasha Ciobanu SRL	
SC Dan Trifu Turism SRL	
SC Miculescu Matei Adrian Turism SRL	
SC MHM Domy Lighting SRL	
PFA Vela Petru	
PFA Copoceanu Sorin Nicolae	
PFA Miculescu I Ioan	
PFA Dragomir Adrian Foto	
PFA Godean Ion Agro	
PFA Copoceanu David	
PFA Lazăr V.I. Ioan	
PFA Hurduzeu I.E. Ilie	
II Vela Vasile	
II Iacobici Ion	
II Balazs A Cristina	
II Dragomir Mihai Com	
Asociația Armeniș Măgura Zimbrilor	
Asociația Cultural folclorică Armenișana	
Asociația Bistra Armeniș	

Târguri și piețe locale

Pe teritoriul comunei Armeniș, nu este amenajat un spațiu destinat unui târg săptămânal.

Evoluția numărului mediu al salariaților din comuna Armeniș

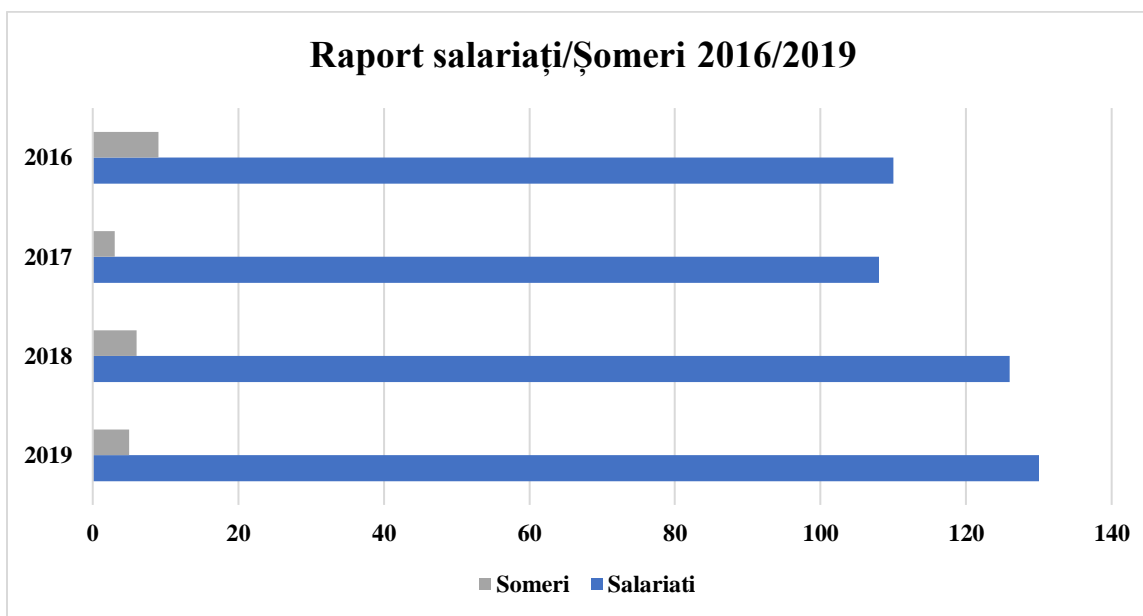
2010	2011	2012	2013	2014	2015	2016	2017	2018	2019
264	332	322	259	267	328	355	313	228	220

Sursa: Insse –Baze tempo-

Evoluția numărului mediu al șomerilor din comuna Armeniș

Sexe	Luna decembrie 2015	Luna decembrie 2016	Luna decembrie 2017	Luna decembrie 2018	Luna decembrie 2019
Total	29	12	25	14	20
Masculin	17	7	18	7	9
Feminin	12	5	7	7	11

Sursa: Insse –Baze tempo-



Agricultură

Producția vegetală - condițiile geografice și climatice din zona comunei Armeniș, favorizează dezvoltarea agriculturii. Pe terenurile comunei se pot cultiva un număr redus de specii. Culturile de bază sunt cele de cartofi și porumb și într-o mică măsură și grâu.

În ultimii ani se mențin aceleași tipuri de culturi – grâu, porumb, tomate, cartofi, varză și ardei, rădăcinoase, cultivate în special pentru conumul propriu.

Zootehnia

Condițiile geografice și climatice existente în zona comunei Armeniș sunt favorabile creșterii de animale. Creșterea animalelor reprezintă o altă ocupație de bază a populației, favorizată de existența unor suprafețe generoase de pășuni – 2.544 ha și fânețe – 1.949 ha. Activitatea se adresează preponderent creșterii de bovine, porcine, ovine, caprine, cabaline, păsări, preponderent în gospodăriile individuale.

Suprafețele de pășuni și fânețe, necesită măsuri de protecție pentru a crea condiții favorabile dezvoltării zootehniei.

Creșterea animalelor este ocupație tradițională, care a asigurat locuitorilor resursele de hrană, animalele fiind folosite și la munca câmpului. Activitățile organizate, în domeniul zootehniei, au dispărut aproape în totalitate datorită desființării și lichidării bazei materiale ale fostelor CAP-uri, multe din activități fiind în regres continuu, destructurate, sau complet sistate. Activitatea de creștere a animalelor se desfășoară în prezent preponderent în gospodăriile populației în sistem privat individual sau asociativ, efectivele de animale fiind în scădere de la an la an.

Pomicultură

Cu tradiții în pomicultură zona prezintă plantații în care predomină prunul și mărul. Izolat găsim de cireși, vișini, gutui, nuci.

Suprafața de livezi este de 388 ha, cu pruni și meri.

Apicultura

Pe teritoriul comunei apicultura este practică intens. În perioada 2017-2020 numărul familiilor de albine crescând de la 460 la 550.

Viticultura

Pe teritoriul comunei viticultura este insuficient dezvoltată fiind practică în cadrul gospodăriilor individuale pentru consumul propriu. Soiurile fiind de viță de vie hibridă.

Piscicultura

Pe teritoriul comunei Armeniș nu există amenajări piscicole.

Silvicultura

Pe teritoriul comunei Armeniș există suprafețe întinse de teren acoperite de păduri – 8.286 ha. Suprafețele de păduri se află în administrarea Ocolului Silvic Valea Bistrei și Ocolul Silvic Țeregova.

Esențele lemnoase ce alcătuiesc pădurile de pe teritoriul comunei Armeniș sunt în principal – stejar, fag, molid, plop etc.

Anexa nr. 11

Inventarul bunurilor aflate în patrimoniul Comunei Armeniș, județul Caraș-Severin.

I. Inventarul bunurilor imobile din domeniul public al Comunei Armeniș, județul Caraș-Severin.

II. Inventarul bunurilor imobile din domeniul privat al Comunei Armeniș, județul Caraș-Severin.

Anexa nr. 12

Principalele entități privind societatea civilă, respectiv partidele politice, sindicatele, cultele, instituțiile de utilitate publică, precum și celelalte organizații nonguvernamentale, care au sediul sau punctul declarat că funcționează la nivelul unității administrativ-teritoriale.

I. Principalele organizații neguvernamentale.

Nu există organizații neguvernamentale care să își desfășoare activitatea pe raza teritorială a unității administrativ-teritoriale Armeniș.

II. Principalele partide politice

1. Partidul Național Liberal
2. Partidul Social Democrat
3. Partidul PRO România
4. Partidul Mișcarea Populară
5. Partidul România Mare

III. Principalele organizații sindicale sau asociații profesionale

Pe teritoriul comunei Armeniș nu își desfășoară activitatea organizații sindicale sau asociații profesionale.

IV. Cultele religioase

Viața spirituală

Biserica si-a pastrat intotdeauna un rol important in viata unei comunitati. Necontestata ca autoritate religioasa, biserica a ramas in acelasi timp si principalul reper din punct de vedere moral si spiritual, iar preotul a fost si este pastorul sufletelor comunitatii.

În prezent la nivelul comunei Armeniș funcționează patru lăcașe de cult ortodoxe, un schit, Case de rugăciuni Nazarineană și baptisă.

Parohia Armeniș

Biserica poartă hramul Înălțarea Domnului și a fost ridicată în anul 1822.

Paroh: Preot iconom stavrofor Matei-Cristian Vulpeș, hirotonit din anul 1995.

Prima biserică, din satul Armeniș, amintită în documente, a fost construită din lemn în anul 1750, cu hramul *Înălțarea Domnului*. Cronica parohiei spune că serviciile divine se țineau în Satul Bătrân, într-o biserică improvizată, care nu avea clopote ci numai toacă. Mutându-se locuitorii din Satul Bătrân în Armeniș și punând bazele satului actual, au ridicat în mijlocul satului o biserică din lemn. Actuala biserică s-a zidit în anii 1821-1822 în timpul păstoririi preotului Antonie Bogoevici, pe temelia bisericii vechi. Materialele folosite la construirea bisericii au fost: piatra, cărămida, lemnul și, pentru acoperiș, șindrila, iar mai târziu o sfințire a bisericii are loc la 18 iulie 2010 prin Preasfinția Sa, Episcopul Lucian al Caransebeșului. Clopotele vechi, în număr de două, au fost luate de unguri în timpul Primului Război Mondial. Clopotele actuale sunt trei: două cumpărate de credincioși în 1927 cu prețul de 25.000 lei, iar al treilea donat în același an de către Sofia Faur, fostă învățătoare în Armeniș.

Stilul bisericii este baroc. Planul este de biserică sală, cu latura de răsărit semicirculară, iar deasupra pridvorului de la intrarea principală în partea vestică, un turn clopotniță înalt. Dimensiunile bisericii sunt următoarele: 21 m lungime, 8,5 m lățime și 18 m înălțime.

În interior, iconostasul este zidit din cărămidă și, pe acesta, apare prima pictură din biserică în ulei executată de către pictorul Bartolomeu Delliomini în anul 1897. Pictura este realizată în stil renașcentist. Întâlnim pictură și pe fațada exterioară, într-o nișă, deasupra intrării principale, reprezentând icoana hramului. Restul bisericii este pictat în anul 1994, de către pictorul Ioan Albulescu în tempera, în stil neobizantin. Lucrările de pictură sunt sfințite la 21 mai 1995 prin Emilian Birdaș, Episcopul Caransebeșului.

Lista preoților: Constantin, 1751; Stanciu Gligorievici (adică fiul lui Gligor, 1778- 1782), Constantin Popovici (30 mai 1782 – 26 septembrie 1782), Filip Popovici (1782-1792), Filip Gligorievici (1792-1813), Antonie Bogoievici (sau Bogoiu, 1813-1833); din 1833 și până în 1837 parohia a fost administrată de Ioan Bumbăcilă din Teregova, Gheorghe Bumbăcilă din Teregova și Mihai Paica din Feneș; Pavel Bogoievici (1837-1865), Nicolae Bogoievici (1865 -1867), Ioan Bogoievici (1867-1873), Ilie Sârbu (1873-1891), Voiu Sârbu (1891-1895), Ilie Pepa (1895-1935), Marcu Bănescu (1935-1939), Vasile Paica (1939-1941), Octavian Costescu (1941-1971), Ioan Mircea Jumanca (1971-1981), Petru Vladu (1981-1982), Luca Popovici (1982-1995), Cristian Matei Vulpeș (1995 – până în prezent). Primul cor s-a înființat în parohia Armeniș în anul 1922 fiind condus de pensionarul Nicolae Jura, până în anul 1930. Între 1935-1939 este condus de învățătoarea Brândușa Bănescu. În anul 1950 nu mai exista cor. În 1984 este instruit un cor nou de preotul profesor Nicolae Beleanu de la Seminarul Teologic din Caransebeș și inițiat ca dirijor cantorul Dragomir Ioan, în timpul preotului Luca Popovici. Astăzi corul este dirijat de cantorul bisericii, Vintilă Pavel. Primii cântăreți cunoscuți ai bisericii sunt dascălii școlii, amintiți în inscripțiile cărților de cult începând cu anul 1808. Cu privire la epitropii bisericii avem date începând cu anul 1891. Astăzi sunt epitropi în funcție: Brumar Ioan, din anul 1993; Iela Aliont, din anul 1994; Dragomir Nistor, din anul 2011.

În toate cele 4 puncte cardinale ale satului străjuiește câte o cruce, iar în fața bisericii o alta ridicată în anul 1907 de mai mulți credincioși. Tot prin Sfânta Cruce este reprezentat și monumentul eroilor din cele două războaie mondiale ridicat în curtea bisericii în anul 1990. În cele două războaie mondiale au căzut pe câmpurile de luptă 116 persoane (în Primul Război Mondial) și 47 persoane (în cel de-al doilea). Pisania: „*Ziditu-s-a această Sfântă Biserică cu hramul Înălțarea Domnului în anul 1822 sub preotul Antonie Bogoievici . În anul 1878 a fost acoperit turnul cu foi de aramă . În anul 1897 s-a acoperit întreaga biserică cu tablă și s-a pictat iconostasul de către pictorul Bartolomeu Delliomini în timpul preotului Ilie Pepa . În anul 1939 s-a reacoperit biserica cu tablă zincată . În anul 1975 s-a reparat exteriorul bisericii. În anul 1991 a fost pregătită pentru pictură în interior, iar în anul 1994 s-a pictat de către pictorul Ioan Albulescu în tehnica tempera în timpul arhipăstoririi Prea Fericitului Teoctist Patriarhul României, a Înalt Preasfințitului Nicolae al Banatului și a Preasfințitului Emilian al Caransebeșului, Protopop fiind Ioan Nicola și preot paroh Luca Popovici. Toate lucrările au fost executate pe cheltuiala credincioșilor din parohia Armeniș .Dumnezeu să le răsplătească strădania lor” . În anul 1954 se instalează un ceas cu trei cadrane mari pe trei fețe ale turnului bisericii donat de credinciosul Nicolae Dragomir. În 1964 se repară din nou exteriorul de către enoriași. În 1965 se spală pictura iconostasului, se zugrăvește în întregime interiorul și se vopsește mobilierul. Tot în acest an se introduce curentul electric în biserică. În 1967, se pardosește interiorul cu mozaic iar în anul 1975 a fost reparat exteriorul bisericii din nou. În 1991 biserica a fost pregătită pentru pictură în interior, iar în anul 1995 a fost pictată cu suma de 8000 de mărci*

germane. În 1997 a fost lambriat pronaosul și pardosit cu scândură balconul corului de către Ioan Brumar, episcop. În 1998 s-a sonorizat biserica cumpărându-se o stație audio. În 1999 a fost construită o clădire în spatele bisericii, compusă din: sală de ședințe, magazie pentru steaguri, căruț mortuar și spațiu pentru lemne. Tot acum s-au montat două reflectoare pentru luminarea bisericii. În anul 2000 au fost cumpărate trei candelabre, covoare în toată biserica și a fost vopsită tabla pe biserică, iar în anul 2001 s-au confecționat ferestre cu grilaj de lemn la turn. În 2002 a fost parchetat altarul pe cheltuiala familiei Ioan Vetreș. Tot în acest an s-a rezolvat problema încălzirii montându-se centrală termică, lucrarea costând 50 milioane lei. Între anii 2005-2010 s-au desfășurat mai multe lucrări importante: s-au montat geamuri termopan și s-a betonat trotuar în jurul bisericii; a fost decapată tencuiala exterioară și refăcută fațada de către o firmă din Caransebeș. Manopera lucrării a ajuns la 300 milioane lei, 100 milioane lei fiind strânse de la credincioși, iar 200 milioane au fost primite de la Secretariatul de Stat pentru Culte etc. În anul 2011 familia credincioasei Nemuc Magdalena donează bisericii un candelabru mare, adus din Ucraina, în valoare de 4.000 lei; în 2012, se mochetează toată biserica și se cumpără o nouă stație audio de către Primărie. Casa parohială se află în centrul satului lipită de primărie, peste drum de școală și biserică. Este zidită din piatră și cărămidă și acoperită cu țiglă. După 1989 s-au retrocedat bisericii doar 5 ha și astăzi sunt continuate demersurile pentru retrocedarea integrală. Vizite arhieresti în Parohia Armeniș s-au făcut în anul 1937 de Dr. Vasile Lăzărescu, iar în 1947 de alt episcop al Caransebeșului, Veniamin Nistor. În 12 noiembrie 1948 Parohia Armeniș a fost vizitată de patriarhul Justinian Marina. În ultima vreme, de mai multe ori a cercetat parohia Preasfințitul Lucian Mic, Episcopul Caransebeșului.

Prima școală confesională apare în 1808. În anul 1956 ia ființă o echipă de teatru, formată din locuitori ai comunei. Cu ocazia festivalului de teatru I.L. Caragiale, organizat la nivel național, în 1958 Armenișul obține locul doi pe țară. Coordonatorul acestei echipe de teatru a fost dascălul Adrian Georgescu, directorul școlii din Armeniș. Tot în această perioadă, ființa o bibliotecă sătească, ce o regăsim și astăzi. La acestea se adaugă formațiile de muzicanți din Armeniș, ce s-au perindat de-a lungul timpului. Dintre toate, o recunoaștere valorică deosebită a dobândit-o formația „Nana Floarea”. În anul 1970, contabilul David Miculescu reorganizează și instruește o nouă echipă de călușeri. Pe lângă formația de călușeri ia ființă și o formație de fluierași. În 1998, din inițiativa și sub îndrumarea directorului de cămin cultural, Dumitru Dragomir, ia ființă formația de dansuri populare „Armenișana”.

Este o parohie rurală de gradul I A, cu o bogată activitate pastoral-misionară, culturală, filantropică, catehetică ș.a. Parohia (având 1.029 enoriași) se implică în organizarea hramurilor celor două mănăstiri de pe raza comunei: mănăstirea Piatra Scrisă – Armeniș și mănăstirea Sfântul Nectarie Feneș. De asemenea participă la pelerinajele anuale inițiate de Episcopia Caransebeșului. Se fac săptămâni de catehizare în cele două posturi mari de peste an. Proiectele Patriarhiei Române, „Hristos împărțit copiilor” și „Alege școala” se desfășoară și în Parohia Armeniș. La 24 mai 2012 a fost lansată monografia „Armeniș – istorie și spiritualitate”. Corul parohiei participă la diferite manifestări culturale organizate de Episcopia Caransebeșului. Nici acțiunile cu caracter caritabil nu sunt neglijate.

Parohia Feneș

Biserica poartă hramul „*Sfântul Mare Mucenic Dimitrie*” fiind ridicată în anul 1840.

Paroh: Preot iconom Ioan Ponoran hirotont din anul 2002.

Parohia se află în satul Feneș, comuna Armeniș, județul Caraș-Severin. Satul Feneș este situat într-o vale îngustă, numită „Râul Alb”, numire de la râul ce străbate acea vale. Prima atestare

documentară a satului Feneș apare în anul 1501. În valea „Râul Alb“, în decursul timpului, satul Feneș s-a mutat dintr-un loc în altul de mai multe ori; înspre pădure, lângă „ogașul Dragota“ trebuie să fi fost prima așezare, pentru că acele grădini din zona respectivă, populația satului le numește și în prezent „Satul Bătrân”. O altă așezare a fost cea dinspre Armeniș, în locația numită „Cecăra”. Acest fapt este adeverit și de acea numire dată de populație și anume „Satul din vale”. Din acest loc s-a mutat pe locul unde se află în prezent.

În anul 1775, în „Satul din vale”, a existat o biserică cu hramul „Sfântul Mucenic Dimitrie”, construită din lemn și acoperită cu șindrilă. Această biserică a fost arsă în anul 1788 de către turci și tot în acel timp și satul a fost incendiat. În 1835 s-a pus piatra fundamentală a prezentei biserici. Zidirea bisericii a durat patru ani. Turnul s-a renovat, s-a mărit și s-a acoperit cu aramă în anul 1866.

Actuala biserică cu arhitectura în stil baroc, este construită din piatră și cărămidă și acoperită cu tablă de cupru. În anul 1903, în timpul păstoririi preotului Luca Paica, s-a pavat și s-a ajustat cu treptele de marmură. Biserica are lungimea de 24 m, lățimea de 8 m, iar înălțimea de 10 m.

În 1909, în timpul păstoririi preotului Vasile Paica, s-a făcut sculptura bisericii de Iosif Bosioc din Berliște cu prețul de 3.000 de coroane, iar pictura a fost realizată de pictorul Ioan Zaicu din localitatea Fizeș, cu prețul de 3.400 de coroane. Fiind o lucrare destul de mare, s-au cerut dispoziții de la Episcopie, de unde episcopul de atunci, Dr. Miron Cristea a dispus ca mandatar pe protopopul Caransebeșului Andrei Ghidiu să săvârșească antesfințirea bisericii în anul 1909. În 1973, în timpul păstoririi preotului Carebea Ioan, s-a restaurat pictura, iar în anul 1975 s-a resfințit biserica. În 2011, prin purtarea de grijă a PS Lucian, Episcopul Caransebeșului, preot paroh fiind Ponoran Ioan, s-a restaurat integral pictura murală și iconostasul (cu refacerea poleiturilor) de către pictorul timișorean Dan Vulcan. Lucrări de renovare s-au efectuat între anii 2009-2015. Casa parohială a fost cumpărată în 2003, fiind construită din piatră și cărămidă, acoperită cu țiglă și compusă din trei camere și dependințe.

Lista preoților: Ianăș Groza (1751-1775), Gheorghe Popovici (1788-1800), Filip Grigorovici (1800-1804), Ilie Iacobici (1804-1809), Ioan Pepa (1810-1814), Solomon Crețoni (1815), Mihail Paica (1815-1863), Luca Paica (1863-1908), Vasile Paica (1908-1968), Ștefan Poliță (1968-1971), Ioan Carebea (1971-1976), Manea Domilescu (1976-2002) și Ioan Ponoran (2002 – prezent).

O școală elementară ființa din 1808. Mai nou, s-au efectuat pelerinaje la Vâlcea, Prislop, Muntele Mic, Semenic. În fiecare an în biserică, în perioada postului Paștelui și Crăciunului, au avut loc seri de catehizare, fiind invitați preoți atât din parohiile învecinate cât și de la Centrul Eparhial.

Parohia Sub Margine

Biserica poartă hramul „Înălțarea Domnului” fiind ridicată în anul 2005.

Paroh: Preot iconom Alexandru Bujancă hirotonisit din anul 2016.

Satul este amplasat în culoarul Timiș-Cerna, la 30 km sud de municipiul Caransebeș și la 4 km est de Armeniș. Satul a fost doar un cătun al Armenișului. A devenit sat în 1954. La recensământul din 2002, localitatea Sub Margine avea 235 locuitori, toți români.

Cătunul Sub Margine este o filie a Parohiei Armeniș până în anul 2003. Bunii și vrednicii credincioși din Sub Marginea veneau cu regularitate la sfânta biserică din Armeniș, iar o dată pe an în timpul verii, preotul, corul și credincioși din Armeniș, mergeau acolo, unde în aer liber, se săvârșea Sfânta Liturghie. În 2003, fostul preot al Feneșului, Manea Domilescu, mobilizează

credincioșii în vederea ridicării unei biserici aici. O femeie cu credință în Dumnezeu, Maria Godean (Armaș) nr. 64, donează un teren de lângă școală, pentru construcția bisericii. Astfel în acest an, Preasfințitul Părinte Laurențiu Episcopul Caransebeșului, pune piatra de temelie. În anul 2005, cu ajutorul lui Dumnezeu, prin râvna și zelul evlavioșilor credincioși submărgineni și a părintelui Manea, cu ajutorul susținut al A.C.H. Feneș prin dl. Ing. Gabriel Popescu, și cu alte ajutoare, se finalizează construcția bisericii. Bucuria acestei izbânde este încununată de târnosirea săvârșită în același an, la 14 iulie, de același Preasfințit Părinte Laurențiu al Caransebeșului. Astfel ia ființă Parohia Sub Margine.

Biserica cu hramul „Înălțarea Domnului” (14 x 9 m) este construită din piatră și cărămidă, acoperită cu tablă. Din anul 2009 se începe pictura de către pictorii Dănuț Dorin Neda, Andrei Roșca și Doru Crețu și se termină în 2011. În 27 noiembrie 2011, are loc slujba de binecuvântare a picturii de către Preasfințitul Părinte Lucian, Episcopul Caransebeșului. Preoți slujitori: Manea Domilescu (2003 – 2016), Alexandru Bujancă (2016 – prezent). Parohia organizează ocazional pelerinaje la mănăstirile din Banat, iar în posturile mari de peste an, seri catehetice.

Parohia Sat Bătrân

Biserica poartă hramul „Înălțarea Domnului” fiind ridicată în anul 1987.

Paroh: Pr. iconom Ion Vela hirotonit din anul 2015.

Satul numit Sat Bătrân, comuna Armeniș, este așezat pe culoarul Timiș-Cerna la o distanță de 66 km de municipiul Reșița, la 26 km de municipiul Caransebeș și la 53 km de stațiunea turistică Băile Herculane. Satul este situat în centrul județului Caraș-Severin, cu dezvoltare pe axa E-V, având vecini comuna Teregova la S-V și în partea de nord satul Sadova Veche. În vechime, vatra Armenișului (atestat documentar la 1428) se găsea la cca 5 km spre N-E de cea actuală, în Satu Bătrân. Spre finele veacului XVIII, o parte din locuitori s-au stabilit pe malul Timișului înființând prezenta așezare Armeniș. După anul 1945, localnicii din Sat Bătrân și-au schimbat vechile sălașe cu case propriu-zise. Localitatea antică *Gaganae* din Tabula Peutingeriana, de precizat că ultimele cercetări topometrice au localizat-o în zona Sat Bătrân, comuna Armeniș. De adăugat că pe „Dealul bisericii”, înălțime izolată ce domină satul, au fost descoperite vestigiile unei construcții din piatră legată cu mortar, cu dimensiunile 16 x 10 m.

Cu privire la existența bisericii, cronica parohiei menționează că locuitorii din Sat Bătrân erau nevoiți să parcurgă pe jos sau cu căruța, pe vreme bună sau rea, distanța (dus-întors) până în comuna Armeniș, unde era o biserică cu un preot. Morții îi puneau în căruțe și îi duceau să-i îngroape în cimitirul din această comună. Preotul venea în Sat Bătrân numai de două ori pe an (de Ziua Crucii și în Ajunul Bobotezei). În aceste condiții atât de grele, oamenii fără a fi ajutați de nimeni s-au străduit și au cumpărat în mijlocul satului un loc pentru cimitir unde să-și poată îngropa morții, pentru a nu fi nevoiți să-i ducă în altă parte. Marea majoritate a locuitorilor din Sat Bătrân nu au asistat niciodată la o Sfântă Liturghie.

Din dorința firească de a avea un preot și un duhovnic al lor, în anul 1980 o delegație de locuitori în frunte cu Mihai Dragomir de la nr. 44, merg peste deal la Sadova Nouă, o localitate apropiată, unde iau legătura cu protopopul pensionar Gheorghe Bihoi, care își petrecea împreună cu soția vara acolo, convingându-l să-i ajute la înființarea unei filiale bisericești a Parohiei Armeniș. Acesta acceptă și în data de 8 iunie 1980 se săvârșește în cimitirul din sat prima liturghie, la umbra unui măr, în asistența a peste 300 de credincioși. Totodată se alege un comitet format din fruntașii satului, care împreună cu preotul Gheorghe Bihoi purced a pune bazele unei filiale a Parohiei Armeniș, în localitatea Sat Bătrân. În toamna anului 1980, unul din credincioșii satului, Gheorghe Mia, care avea o casă liberă (clădire veche), de tipul sălașelor în care trăiau în trecut

locuitorii, o pune la dispoziție pentru a fi amenajată ca locaș de rugăciune. În această clădire, cu contribuția credincioșilor din Sat Bătrân, sub îndemnul preotului Gheorghe Bihoi, în scurt timp se amenajează o încăpere de 45 mp pentru capelă și alături o cameră pentru preot și soția acestuia, unde timp de 10 ani s-au săvârșit slujbele religioase. Astfel a trecut timpul și în 1987 oamenii din sat împreună cu preotul Gheorghe Bihoi reușesc, cu sprijinul Mitropolitului Nicolae Corneanu al Banatului, să obțină o autorizație de construcție pentru o capelă nouă amplasată în cimitirul satului, cu ideea nemărturisită de a construi de fapt o biserică „în condițiile vitrege ale acelor vremuri când biserici erau demolate și nu se puteau obține aprobări legale pentru construcția unei noi biserici”.

La 31 martie 1987 se pune piatra fundamentală a noii construcții de protopopul Gheorghe Bihoi. Cu sprijinul tacit al unor oameni de la Comisia de Sistematizare și Arhitectură din Reșița și a primarului din Armeniș, de care aparține satul Sat Bătrân, preotul Gheorghe Bihoi, ajutat de toți credincioșii din sat în frunte cu Toma Țăst, Ion Drumașu, Nicolae Boștioca și Ion Humița, își asumă riscul – abătându-se de la devizul aprobat inițial – și încep zidirea acestei biserici. În timpul construcției, atât preotul cât și locuitorii au fost amenințați de către organele județene din acea vreme pentru a renunța, dar aceștia cu sprijinul material și moral al Mitropolitului Nicolae al Banatului, au continuat lucrările și în anul 1989 s-a săvârșit prima Liturghie în noua biserică. De la Mitropolia Banatului s-au primit 240.000 lei pentru construcție și pictură, iar toți credincioșii din Sat Bătrân au contribuit cu 400.000 lei pentru material, iar manopera (cu excepția picturii) a fost executată în întregime de către meșterii și locuitorii satului. „Priceperea lor, dragostea față de Dumnezeu și credința strămoșească, dorința fierbinte de a avea o biserică a lor, au condus la realizarea acestui lăcaș de închinăciune, mândrie și mulțumire pentru ei și urmașii lor“, consemna Pr. Gheorghe Bihoi în cronica parohiei. Biserica s-a târnosit în 12 iulie 1992 de către Mitropolitul Nicolae, însoțit de Protopopul Dr. Marcu Bănescu, fost preot paroh al Armenișului și fiu al Slatinei Timișului. Cu acest prilej, preotul paroh Gheorghe Bihoi a fost ridicat la rangul de iconom stavrofor, primind și crucea ce o purta însuși Mitropolitul Nicolae. Cronica parohiei descrie acest mare eveniment din viața satului, răspunsurile la Sf. Liturghie fiind date de corul bisericii dirijat de cântărețul diplomat, Vasile Dragomir, viitor preot paroh și discipol al protopopului Gheorghe Bihoi. Mobilierul a fost executat în anii 1991-1994 de Petru Dragomir. Apoi, în 1993 se realizează chivotul. „*Prin rânduiala lui Dumnezeu, Duminică 4 iunie 2000, am slujit Liturghia în Parohia Sat Bătrân pentru a binecuvânta noul clopot al bisericii, rostuit a chema credincioșii spre împlinirea nevoilor sufletești și a serviciului liturgic din biserică atât de frumoasă și împodobită a Satului Bătrân. Am binecuvântat totodată și strădaniile vrednicilor credincioși ai acestei parohii, care în frunte cu Pr. Prot. Gheorghe Bihoi, fost protopop de Oravița, au reușit să ridice în vremuri de restriște o asemenea frumoasă biserică, acum rânduită cu un nou preot, Vasile Dragomir*”, consemna în cronica parohială Înaltpreasfințitul Laurențiu Streza, Episcop al Caransebeșului, în prezent Mitropolitul Ardealului. În anul 2004 se realizează încălzirea centrală în biserică, iar în 2006 se înlocuiește țigla de pe acoperiș cu tablă lindab.

Biserica (15 x 8 m) a fost construită – cum s-a spus – în 1987, din piatră și cărămidă, acoperită cu tablă. A fost pictată în anul 1991 de Ion Albu. Preoții slujitori au fost: Gheorghe Bihoi (8 iunie 1980 -1 octombrie 1994), Petru Rain (1 octombrie 1994 – 1 octombrie 1996), Ioan Mătu (octombrie 1996-noiembrie 1997), Gheorghe Bihoi (noiembrie 1997- 6 decembrie 1998), ieromonah Hristofor Bucur, starețul de la Schitul Piatra Scrisă (decembrie 1998-iulie 1999), Vasile Dragomir (25 iulie 1999-1 noiembrie 2010), Suru Nistor (2010 – 2015), Ion Vela (2015 – prezent). În strană, biserica a avut în permanență cântăreți de seamă, fără plată, care în grup au dat răspunsurile liturgice și au format corale din bărbați și femei. Amintim pe Ion Nestorescu din Armeniș (1987-1990), Vasile Dragomir, cântăreț diplomat (1990-1999), Ion Dragomir (1999-

2006), Iacobici Ilie (2000-2006), Marișescu Toma (2006- în prezent). Epitropii cunoșteau ritualul bisericesc și urmăreau mereu obținerea de fonduri pentru buna întreținere a bisericii. Sunt de amintit Vintilă Toma (1987-2008), Humiță Mihai (1987-2015), Dragomir Mihai (2005-2014). Ocazional, parohia organizează pelerinaje la mănăstirile din țară și anual, în parteneriat cu primăria, inițiază activitățile cultural–educative dedicate hramului bisericii și rugii (nedeii) din sat.

Mănăstirea Piatra Scrisă

Așezământul monahal a luat ființă pe un loc rânduit de Dumnezeu, deoarece tradiția locală leagă începuturile acestei mănăstiri de găsirea unei icoane zugrăvite pe stâncă. Prima mențiune documentară, sigura despre Piatra Scrisă, apare pe o hartă militară austriacă din anul 1788, în care pe acest loc este trecută „Stânca Sfintei Treimi”. Icoana a fost găsită în timpul lucrărilor la calea ferată ce urma să lege Caransebeșul de Orșova, ea putând fi văzută și astăzi pe stânca negricioasă. Noua biserică a mănăstirii a fost târnosită în anul 2008, de către Preasfințitul Părinte Episcop Lucian al Caransebeșului, la hramul așezământului mănăstiresc.

Încă de la începutul ei, din anul 1788, pentru Mănăstirea Piatra Scrisă din județul Caraș-Severin prima duminică după Pogorârea Duhului Sfânt sărbătorește hramul.

Anexa nr. 13

Lista cu denumirea înfrăirilor, cooperărilor sau asocierilor încheiate de Comuna Armeniș, județul Caraș-Severin.

La nivelul unității administrative teritoriale Armeniș nu există înfrăiri, cooperări sau asocieri și nici activități cu caracter umanitar desfășurată de Societatea Națională de Cruce Roșie din România, ca organizație de ajutor voluntar, auxiliară a autorității publice, potrivit art. 1 teza a doua din Legea nr. 139/1995 privind Societatea Națională de Cruce Roșie din România, cu modificările și completările ulterioare.

Comuna Armeniș face parte din Grupul de Acțiune Locală „Țara Gugulanilor”.

Anexa nr. 14

Programele, proiectele sau activitățile, după caz, a căror finanțare se asigură din bugetul local, prin care se promovează/consolidează elemente de identitate locală de natură culturală, istorică, obiceiuri și/sau tradiții

În comuna Armeniș sunt organizate diverse evenimente locale prilejuite de aniversarea unor evenimente religioase.

În satul Armeniș evenimentele includ – Rugă la Înălțarea Domnului – Ispas, Ziua Eroilor care e sărbătorească la 40 de zile de la Sfintele Sărbători Pascale Ortodoxe.

Un alt eveniment local este Festivalul folcloric național “Jocul popular, Tradiție perenă pe Valea Timișului”, ce a ajuns la Ediția a VI-a.

